



JUNTA DE CASTILLA Y LEÓN

CONSEJERÍA DE CULTURA Y BIENESTAR SOCIAL

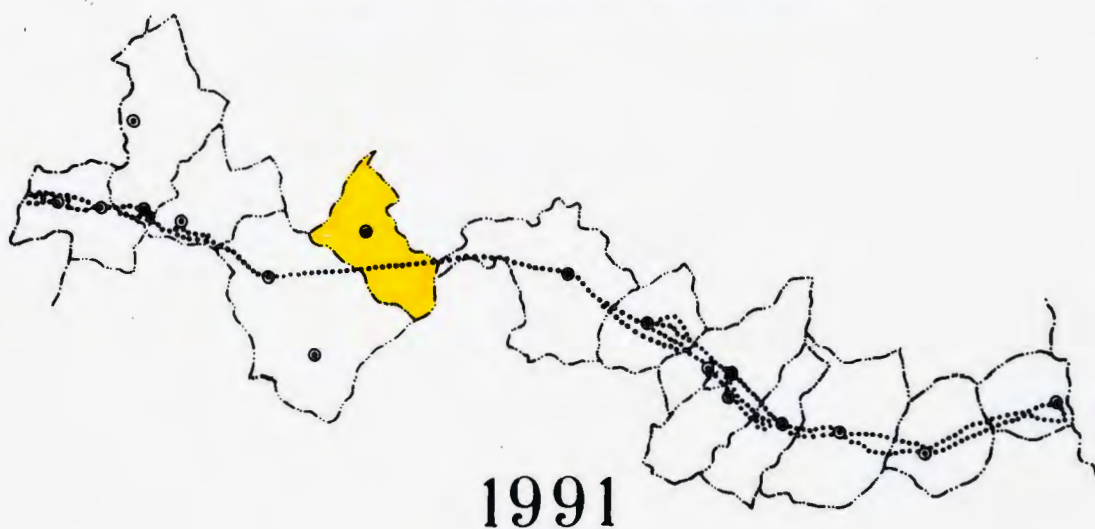
Dirección General de Patrimonio y Promoción Cultural

Documentación básica para la protección del

Camino de Santiago
tramo de la
Provincia de Palencia

como Bien de Interés Cultural
con categoría de Conjunto Histórico
en el tramo correspondiente al Municipio de

**1. Bustillo del Paramo
de Carrion**



1991

ARQUITECTO

Juan José Enriquez

DOCUMENTACION BASICA PARA LA PROTECCION
COMO BIEN DE INTERES CULTURAL
CON CATEGORIA DE CONJUNTO HISTORICO DEL
CAMINO DE SANTIAGO.
TRAMO DE LA PROVINCIA DE PALENCIA.

EQUIPO REDACTOR

El Equipo redactor de la Documentación Básica para la Protección como Bien de Interés Cultural con categoría de Conjunto Histórico del:

CAMINO DE SANTIAGO. TRAMO DE LA PROVINCIA DE PALENCIA,
está compuesto por:


Juan José Enríquez Martínez, Arquitecto.

Santiago Vega Ferrero , Estudiante de Arquitectura.

Antonio Rodríguez Rodil, Delineante.

Pedro Martín Pérez , Delineante

Mayo, 1991



Fdo: Juan José Enríquez Martínez

MEMORIA DESCRIPTIVA

O. INTRODUCCION

La Documentación básica para la Protección como B.I.C. con categoría de Conjunto Histórico, del CAMINO DE SANTIAGO, en el tramo de la provincia de PALENCIA, se ha realizado tomando como referencia los siguientes trabajos de investigación y publicaciones:

- * El Camino de Santiago en Castilla y León.
Programación y actuaciones.
1989

J. Luis García Grinda
MOPU- DIRECCION GAL. DE ARQUITECTURA

- * El Camino de Santiago en Castilla y León.
Trazados históricos. Trazado actual.
1987

INSTITUTO DEL TERRITORIO Y URBANISMO
MOPU.

METODOLOGIA DE TRABAJO.

1. La elaboración del presente documento ha requerido diversas fases de obtención de documentación previa:

En primer lugar, se identificaron los Términos Municipales por los que atraviesa el Camino de Santiago en la Provincia de Palencia, a partir de la restitución sobre cartografía de escala 1/50.000, de los trazados documentados por el MOPU.

Posteriormente, se obtuvo la cartografía a escala detallada, de los parcelarios rural y urbano, de cada uno de los Términos Municipales, así como otras documentaciones sobre la Declaración de Conjuntos Históricos y/o Monumento Histórico.

Se consultaron otras publicaciones de carácter divulgativo sobre el Camino de Santiago en la provincia de Palencia, para completar la información al respecto.

2. Se realizó un completo Trabajo de Campo para verificar "in situ" los trazados del Camino, así como su grado de conservación, e identificar los elementos de interés ligados al trazado.

3. Se prepararon las bases cartográficas correspondientes a los tramos rural y urbano, mediante selección y montaje de hojas, para grafiar sobre ellas los distintos elementos territoriales configuradores del Camino de Santiago.

CARTOGRAFIA- BASE UTILIZADA.

Las escalas y bases cartográficas utilizadas son:

- * Mapa provincial. 1/200.000
Instituto Geográfico Nacional
- * Hojas del mapa Topográfico Nacional. 1/50.000
Instituto Geográfico Nacional.
- * Parcelario rural de Concentración.
Hojas por término municipal. 1/6.000
Servicio de Estructuras Agrarias. Delegación
Territorial de Palencia.
Junta de Castilla y León.
- * Parcelario urbano. Restitución 1990
Escalas 1/2.000 y 1/1.000
Centro de Gestión Catastral y Gerencia
Territorial de Palencia.
Delegación de Hacienda.

RELACION DE TERMINOS MUNICIPALES QUE ATRAVIESA EL CAMINO DE SANTIAGO EN LA PROVINCIA DE PALENCIA.

ITERO DE LA VEGA
BOADILLA DEL CAMINO
FROMISTA
POBLACION DE CAMPOS
REVENGA DE CAMPOS
VILLOVIECO
VILLARMENTERO DE CAMPOS
VILLALCAZAR DE SIRGA
CARRION DE LOS CONDES
BUSTILLO DEL PARAMO DE CARRION
CERVATOS DE LA CUEZA
LEDIGOS
LAGARTOS
MORATINOS

1. OBJETIVOS Y CONTENIDO

Los objetivos de este trabajo son:

* Disponer de una documentación básica, fundamentalmente gráfica, elaborada sobre el parcelario rural y urbano, del trazado actual del Camino de Santiago en la provincia de Palencia.

* Delimitar el Conjunto Histórico (ámbito de protección).

* Identificar los elementos de interés relacionados con el Camino, estén ó no declarados B.I.C.

La documentación elaborada para el tramo del Camino de Santiago en el Término Municipal de BUSTILLO DEL PARAMO DE CARRION, consta de:

* Documentación gráfica:

1. PLANO DE SITUACION DEL MUNICIPIO.	1/400.000
2. PLANO DE DESARROLLO DEL CAMINO.	1/100.000
3. PLANO DEL MUNICIPIO DIVISION EN SECTORES.	1/50.000
4. PLANO DEL SECTOR RURAL	1/6.000

* Anexo con documentación fotográfica sobre los elementos de interés relacionados con el Camino.

(Dos tomas fotográficas por cada elemento).

* Memoria descriptiva del trazado del Camino en el Término Mpal. de Bustillo del Páramo de Carrión, que contiene:

- Delimitación del Conjunto Histórico.
- Tramos rurales y tramo urbano.
- Comentarios sobre el estado de conservación.
- Relación de Elementos de interés.
- Relación de Monumentos (en su caso).
- Normativas sectoriales.
- Normativas de protección.

2. DESCRIPCION DEL TRAZADO. DELIMITACION DEL CONJUNTO HISTORICO.

El Camino de Santiago penetra en el Municipio de Bustillo del Páramo una vez cruzado el río Seco.

Para la descripción del trazado se diferencian los sectores siguientes:

SECTOR RURAL

El Camino continúa el itinerario que proviene del Término Municipal de Carrión de los Condes, conservando la denominación de Calzada de los Peregrinos.

Se trata de un camino rural que coincide con el camino histórico afortunadamente conservado, y se dirige hacia el límite del Término por el Suroeste acompañado por el arroyo Majada.

Se ha grafiado en los planos la ubicación aproximada de un hospital de peregrinos que existió en este tramo de Bustillo del Páramo.

Al parecer existieron tres hospitales en el tramo que abarca desde la Abadía de Benevíbere hasta Calzadilla de la Cueva, entre los que se encontraba el mencionado.

La delimitación del Conjunto Histórico se establece de forma general en una franja de 100m. a cada lado de los itinerarios rurales descritos, que varía para ampliarse ó reducirse, adaptándose a los elementos territoriales y estructura parcelaria existentes.

SECTOR URBANO

No existe en Bustillo del Páramo un sector urbano del Camino de Santiago, ya que atraviesa el Término Municipal por el Sur, alejado del núcleo urbano.

3. ELEMENTOS DE INTERES RELACIONADOS CON EL CAMINO.

El siguiente cuadro refleja los elementos relacionados con el Camino:

Sector	Elemento	Nº fotografía
Rural	Fuente del Hospitalejo	1

Al igual que ocurre con la Calzada de los Peregrinos en el Término de Carrión, parece que este recorrido estaba jalonado por pequeños surtidores de agua como las fuentes de Tintoreros y la del Hospitalejo.

La denominación de esta última hace referencia al hospital de peregrinos que existió en su entorno próximo.

No existen Monumentos Declarados.

4. NORMATIVAS SECTORIALES Y DE PROTECCION.

En Bustillo del Páramo de Carrión, existe regulación urbanística mediante la figura de DELIMITACION DE SUELO URBANO.

Redactado en el año 1977 , no contiene protección específica para el Camino de Santiago.

No obstante, es de aplicación la legislación de Patrimonio Histórico sobre la protección de Conjuntos Históricos, siendo preceptivo informe favorable de la Comisión Provincial de Patrimonio para todas las solicitudes de licencia.

PLANOS



JUNTA DE CASTILLA Y LEÓN

CONSEJERÍA DE CULTURA Y BIENESTAR SOCIAL

Dirección General de Patrimonio y Promoción Cultural

Documentación básica para la protección del

Camino de Santiago
tramo de la
Provincia de Palencia

como Bien de Interés Cultural
con categoría de Conjunto Histórico
en el tramo correspondiente al Municipio de

Bustillo del Paramo
de Carrion

1

PLANO DE SITUACION
DEL MUNICIPIO

Escala

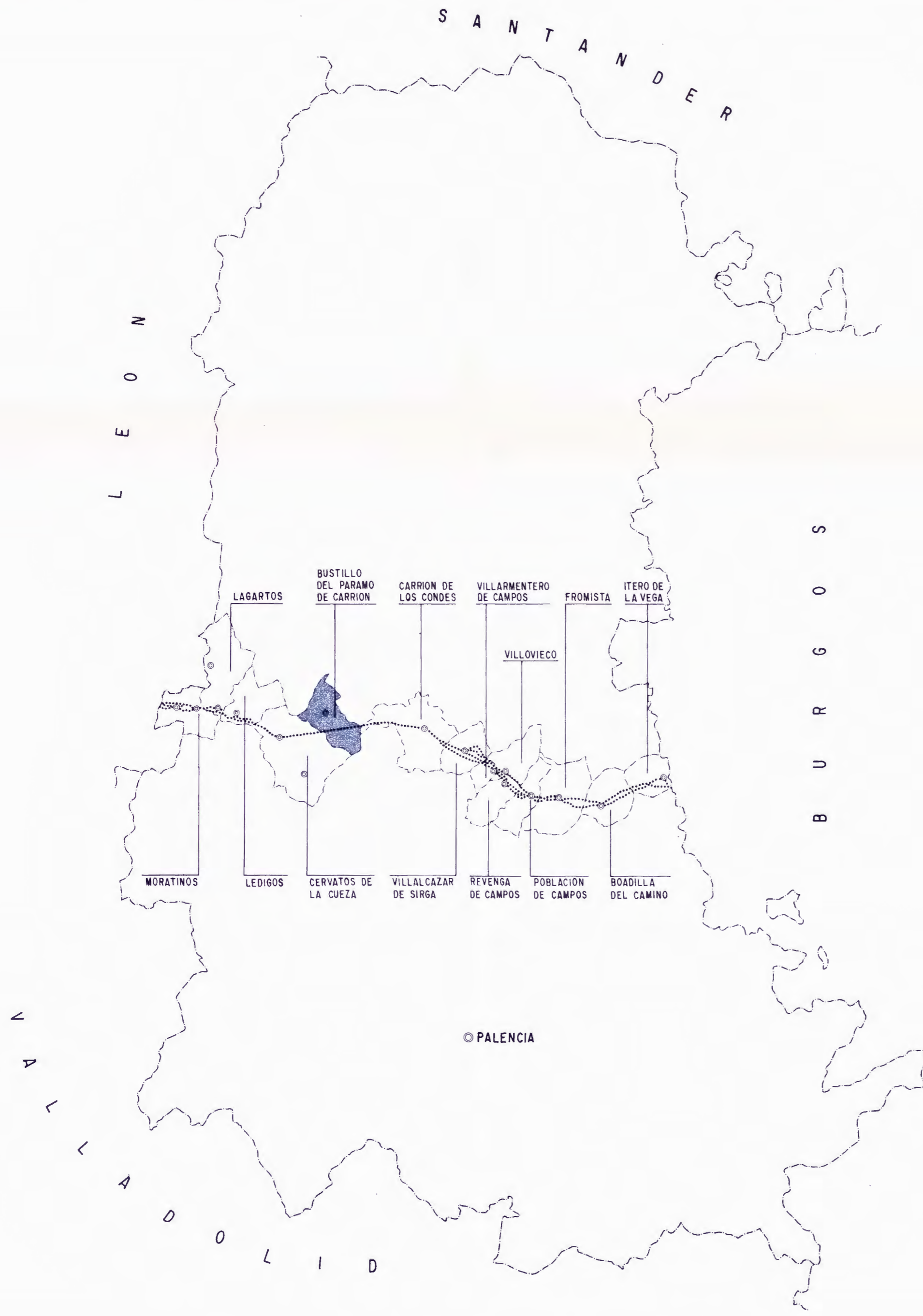
1/400.000 *Anexo aprobado por Decreto
324/1999, de 23 de diciembre de la Junta
de Castilla y León.*

1991

ARQUITECTO

Juan Jose Enriquez






JUNTA DE CASTILLA Y LEON
 CONSEJERIA DE CULTURA Y BIENESTAR SOCIAL
 Dirección General de Patrimonio y Promoción Cultural

Documentación básica para la protección del
Camino de Santiago
 tramo de la
Provincia de Palencia
 como Bien de Interés Cultural
 con categoría de Conjunto Histórico
 en el tramo correspondiente al Municipio de
**Bustillo del Paramo
 de Carrion**

I
 PLANO DE SITUACION
 DEL MUNICIPIO

Escala
 1/400.000

1994



ARQUITECTO
 Juan Jose Enriquez



JUNTA DE CASTILLA Y LEÓN

CONSEJERIA DE CULTURA Y BIENESTAR SOCIAL

Dirección General de Patrimonio y Promoción Cultural

Documentación básica para la protección del

Camino de Santiago tramo de la Provincia de Palencia

como Bien de Interés Cultural
con categoría de Conjunto Histórico
en el tramo correspondiente al Municipio de

Bustillo del Paramo de Carrion

4

PLANO DEL SECTOR
RURAL

Escala
1/6.000

1991

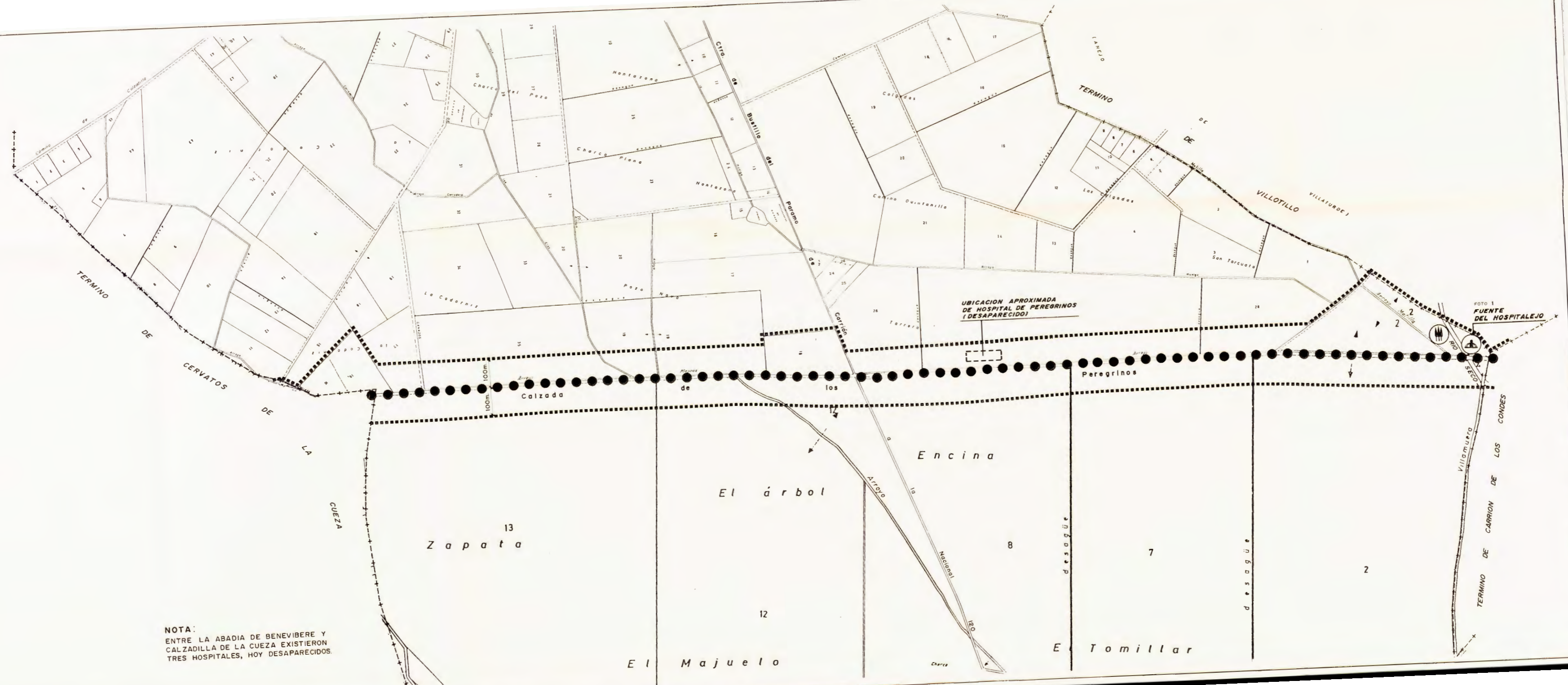


Anexo aprobado por Decreto
324/1999, de 23 de diciembre de la Junta
de Castilla y León.
SECCION DE PROTECCION,

Fdo: Blanca Ruiz Paniagua

ARQUITECTO

Juan José Enriquez



NOTA:
ENTRE LA ABADIA DE BENEVIBERE Y
CALZADILLA DE LA CUEZA EXISTIERON
TRES HOSPITALES, HOY DESAPARECIDOS.

- | | | | |
|--|-----------------------------|--|--------------------------|
| | MURALLA | | GRUPO VEGETAL / ARBOLEDA |
| | IGLESIA/MONASTERIO/CONVENTO | | ROLLO |
| | ERMITA / SANTUARIO | | EXCLUSA |
| | HOSPITAL / HOSPEDERIA | | CARTEL / MOJON |
| | PALACIO / CASA SEÑORIAL | | ENTORNO DE PROTECCION |
| | PUERTA / PORTADA / ARCO | | TRAZADO DEL CAMINO |
| | PALOMAR | | CAMINO DESAPARECIDO |
| | PUENTE | | |



JUNTA DE CASTILLA Y LEON
CONSEJERIA DE CULTURA Y BIENESTAR SOCIAL
Dirección General de Patrimonio y Promoción Cultural

Documentación básica para la protección del
Camino de Santiago
tramo de la
Provincia de Palencia
como Bien de Interés Cultural
con categoría de Conjunto Histórico
en el tramo correspondiente al Municipio de
Bustillo del Paramo de Carrion

4
PLANO DEL SECTOR
RURAL

Escala 1/6.000
Anexo aprobado por Decreto 324/1991, de 15 de diciembre de la Junta de Castilla y León, en el ámbito de la Dirección General de Patrimonio y Promoción Cultural.

1991

ARQUITECTO

Juan Jose Enriquez

FOTOGRAFIAS



