



JUNTA DE CASTILLA Y LEÓN

CONSEJERIA DE CULTURA Y BIENESTAR SOCIAL

Dirección General de Patrimonio y Promoción Cultural

Documentación básica para la protección del

Camino de Santiago
tramo de la
Provincia de Palencia

como Bien de Interés Cultural
con categoría de Conjunto Histórico
en el tramo correspondiente al Municipio de

Iterro de la Vega



1991

ARQUITECTO

Juan José Enriquez

Anexo aprobado por Decreto
324/1999, de 23 de diciembre de la Junta
de Castilla y León.



SECCIÓN DE PROTECCIÓN,

Fdo: Blanca Ruiz Paniagua

DOCUMENTACION BASICA PARA LA PROTECCION
COMO BIEN DE INTERES CULTURAL
CON CATEGORIA DE CONJUNTO HISTORICO DEL

CAMINO DE SANTIAGO.
TRAMO DE LA PROVINCIA DE PALENCIA.

EQUIPO REDACTOR

El Equipo redactor de la Documentación Básica para la Protección como Bien de Interés Cultural con categoría de Conjunto Histórico del:
CAMINO DE SANTIAGO. TRAMO DE LA PROVINCIA DE PALENCIA,
está compuesto por:


Juan José Enriquez Martínez, Arquitecto.

Santiago Vega Ferrero , Estudiante de Arquitectura.

Antonio Rodríguez Rodil, Delineante.

Pedro Martín Pérez , Delineante

Mayo, 1991



Fdo: Juan José Enriquez Martínez

MEMORIA DESCRIPTIVA

O. INTRODUCCION

La Documentación básica para la Protección como B.I.C. con categoría de Conjunto Histórico, del CAMINO DE SANTIAGO, en el tramo de la provincia de PALENCIA, se ha realizado tomando como referencia los siguientes trabajos de investigación y publicaciones:

- * El Camino de Santiago en Castilla y León.
Programación y actuaciones.
1989

J. Luis García Grinda
MOPU- DIRECCION GAL. DE ARQUITECTURA

- * El Camino de Santiago en Castilla y León.
Trazados históricos. Trazado actual.
1987

INSTITUTO DEL TERRITORIO Y URBANISMO
MOPU.

METODOLOGIA DE TRABAJO.

1. La elaboración del presente documento ha requerido diversas fases de obtención de documentación previa:

En primer lugar, se identificaron los Términos Municipales por los que atraviesa el Camino de Santiago en la Provincia de Palencia, a partir de la restitución sobre cartografía de escala 1/50.000, de los trazados documentados por el MOPU.

Posteriormente, se obtuvo la cartografía a escala detallada, de los parcelarios rural y urbano, de cada uno de los Términos Municipales, así como otras documentaciones sobre la Declaración de Conjuntos Históricos y/o Monumento Histórico.

Se consultaron otras publicaciones de carácter divulgativo sobre el Camino de Santiago en la provincia de Palencia, para completar la información al respecto.

2. Se realizó un completo Trabajo de Campo para verificar "in situ" los trazados del Camino, así como su grado de conservación, e identificar los elementos de interés ligados al trazado.

3. Se prepararon las bases cartográficas correspondientes a los tramos rural y urbano, mediante selección y montaje de hojas, para graficar sobre ellas los distintos elementos territoriales configuradores del Camino de Santiago.

CARTOGRAFIA- BASE UTILIZADA.

Las escalas y bases cartográficas utilizadas son:

- * Mapa provincial. 1/200.000
Instituto Geográfico Nacional
- * Hojas del mapa Topográfico Nacional. 1/50.000
Instituto Geográfico Nacional.
- * Parcelario rural de Concentración.
Hojas por término municipal. 1/6.000
Servicio de Estructuras Agrarias. Delegación
Territorial de Palencia.
Junta de Castilla y León.
- * Parcelario urbano. Restitución 1990
Escalas 1/2.000 y 1/1.000
Centro de Gestión Catastral y Gerencia
Territorial de Palencia.
Delegación de Hacienda.

RELACION DE TERMINOS MUNICIPALES QUE ATRAVIESA EL CAMINO DE SANTIAGO EN LA PROVINCIA DE PALENCIA.

ITERO DE LA VEGA
BOADILLA DEL CAMINO
FROMISTA
POBLACION DE CAMPOS
REVENGA DE CAMPOS
VILLOVIECO
VILLARMENTERO DE CAMPOS
VILLALCAZAR DE SIRGA
CARRION DE LOS CONDES
BUSTILLO DEL PARAMO DE CARRION
CERVATOS DE LA CUEZA
LEDIGOS
LAGARTOS
MORATINOS

1. OBJETIVOS Y CONTENIDO

Los objetivos de este trabajo son:

* Disponer de una documentación básica, fundamentalmente gráfica, elaborada sobre el parcelario rural y urbano, del trazado actual del Camino de Santiago en la provincia de Palencia.

* Delimitar el Conjunto Histórico (ámbito de protección).

* Identificar los elementos de interés relacionados con el Camino, estén ó no declarados B.I.C.

La documentación elaborada para el tramo del Camino de Santiago en el Término Municipal de ITERO DE LA VEGA, consta de:

* Documentación gráfica:

1. PLANO DE SITUACION DEL MUNICIPIO.	1/400.000
2. PLANO DE DESARROLLO DEL CAMINO.	1/100.000
3. PLANO DEL MUNICIPIO DIVISION EN SECTORES.	1/50.000
4. PLANO DEL SECTOR RURAL.	1/6.000
5. PLANO DEL SECTOR URBANO.	1/1.000

* Anexo con documentación fotográfica sobre los elementos de interés relacionados con el Camino.
(Dos tomas fotográficas por cada elemento).

* Memoria descriptiva del trazado del Camino en el Término Mpal. de Itero de la Vega, que contiene:

- Delimitación del Conjunto Histórico.
- Tramo rural y tramo urbano.
- Comentarios sobre el estado de conservación.
- Relación de Elementos de interés.
- Relación de Monumentos (en su caso).
- Normativas sectoriales.
- Normativas de protección.

2.DESCRIPCION DEL TRAZADO. DELIMITACION DEL CONJUNTO HISTORICO.

El Camino de Santiago penetra en la provincia de Palencia por el Término municipal de ITERO DE LA VEGA.

Para la descripción del trazado se diferencian dos sectores:

SECTOR RURAL.

El Camino penetra desde la provincia de Burgos, coincidiendo con la carretera de Melgar de Yuso a Frómista. Sobrepasado el puente del río Pisuerga, se bifurca en dos itinerarios en su recorrido hacia el término de Boadilla:

Uno de ellos se corresponde con el itinerario histórico, coincidiendo con el Camino de Fuente Zarza, y pasa al Sur del núcleo urbano de Itero, para llegar a las Bodegas y continuar por Fuente Zarza hasta el paraje denominado Otero Largo, en el límite del Término municipal.

Este tramo está perdido en diversos puntos a consecuencia de la concentración parcelaria, aunque se conservan algunos tramos del camino de Fuente Zarza para acceso a las parcelas rurales.

El otro itinerario, utilizado actualmente por los peregrinos, llega hasta el núcleo urbano de Itero por el Camino del Puente; lo atraviesa; y se dirige hacia Boadilla por el camino local de Itero a Boadilla, situado al Norte del itinerario histórico.

Alcanza el límite del término, por el extremo opuesto del Otero Largo.

La delimitación del Conjunto Histórico se establece de forma general en una franja de 100m. a cada lado de los itinerarios rurales descritos, que varía para ampliarse o reducirse, adaptándose a los elementos territoriales y estructura parcelaria existentes.

SECTOR URBANO

El Camino actual atraviesa la villa de Itero de la Vega, penetrando por la calle Sta. Marta, para dirigirse por la c/ Mtnez. Anido hacia las afueras por la c/ Comandante Ramirez.

La delimitación del Camino de Santiago en el tramo urbano se ha trazado incluyendo las parcelas que dan frente y forman alineación hacia las calles referidas. Este ámbito se ajusta a la estructura parcelaria urbana.

3. ELEMENTOS DE INTERES RELACIONADOS CON EL CAMINO.

El siguiente cuadro refleja los elementos relacionados con el Camino:

Sector	Elemento	Nº fotografía
Rural	Ermita Virgen de la Piedad	1
Urbano	Iglesia parroquial	2
Urbano	Rollo de Justicia	3

La Ermita de la Virgen de la Piedad es del s.XIII y conserva una talla de Santiago peregrino.
Estado de conservación: Regular.

La iglesia Parroquial de San Pedro data del s.XVI con ampliaciones del s.XVII. La portada es del s. XIII
Estado de conservación: Bueno.

Otros elementos que pueden destacarse en el paisaje del entorno, son las arboledas existentes en las riberas del río Pisuerga.

Monumentos Declarados:

* Rollo de Justicia de la Villa.
Orden 9-2-1966 B.O.E. 9-3-1966

Estado de conservación: Deficiente.

4. NORMATIVAS SECTORIALES Y DE PROTECCION.

En Itero de la Vega, existe regulación urbanística mediante la figura de DELIMITACION DE SUELO URBANO.

Redactado en el año 1979, no contiene protección específica para el Camino de Santiago.

Unicamente hace referencia a la legislación de Patrimonio Histórico, para aludir a la necesaria protección de entornos de Monumentos, y remitir a informe favorable de la Comisión Provincial de Patrimonio todas las solicitudes de licencia de obras .

PLANOS



JUNTA DE CASTILLA Y LEÓN
CONSEJERIA DE CULTURA Y BIENESTAR SOCIAL
Dirección General de Patrimonio y Promoción Cultural

Documentación básica para la protección del
Camino de Santiago
tramo de la
Provincia de Palencia

como Bien de Interés Cultural
con categoría de Conjunto Histórico
en el tramo correspondiente al Municipio de

Iterio de la Vega

1

PLANO DE SITUACION
DEL MUNICIPIO

Escala 324/1999, de 23 de diciembre de la Junta
de Castilla y León.
1/400.000

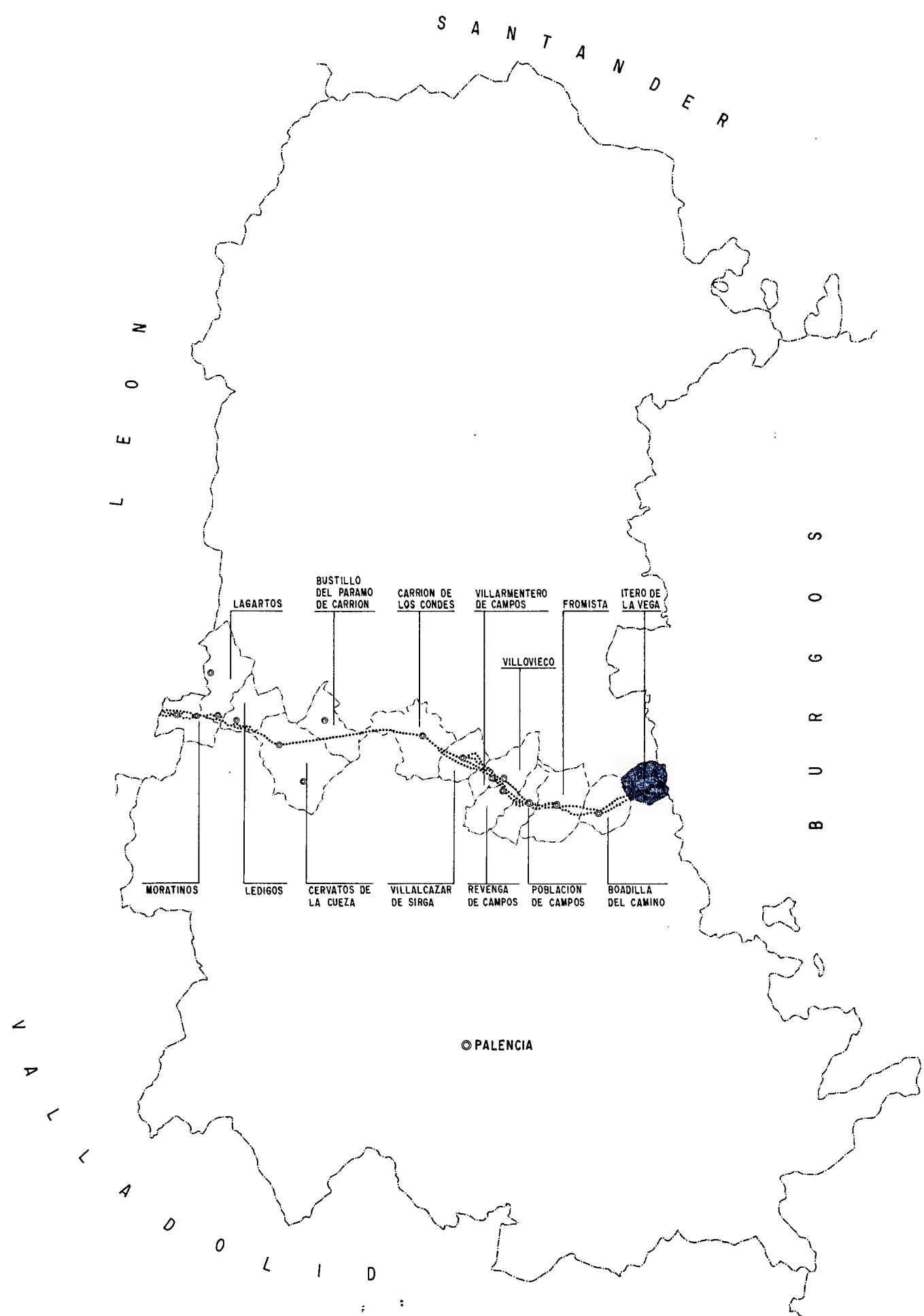
1991



Fdo. Blanca Ruiz Paniagua

ARQUITECTO

Juan José Enriquez



JUNTA DE CASTILLA Y LEON
 CONSEJERIA DE CULTURA Y BIENESTAR SOCIAL
 Dirección General de Patrimonio y Promoción Cultural

Documentación básica para la protección del
Camino de Santiago
 tramo de la
Provincia de Palencia
 como Bien de Interés Cultural
 con categoría de Conjunto Histórico
 en el tramo correspondiente al Municipio de

Itero de la Vega

1
 PLANO DE SITUACION
 DEL MUNICIPIO

Anexo aprobado por Decreto
 de 23 de diciembre de la Junta
 de Castilla y León.
 1/400.000 SECCION DE PROTECCION.

1991



ARQUITECTO

Juan José Enriquez



JUNTA DE CASTILLA Y LEÓN

CONSEJERIA DE CULTURA Y BIENESTAR SOCIAL

Dirección General de Patrimonio y Promoción Cultural

Documentación básica para la protección del

Camino de Santiago tramo de la Provincia de Palencia

como Bien de Interés Cultural
con categoría de Conjunto Histórico
en el tramo correspondiente al Municipio de

Itero de la Vega

3

PLANO DEL MUNICIPIO
DIVISION EN SECTORES

Escala

1/50.000

Anexo aprobado por Decreto
324/1999, de 23 de diciembre de la Junta
de Castilla y León.

1991



SECCION DE PROTECCION,

Fdo.: Blanca Ruiz Paniagua

ARQUITECTO

Juan José Enriquez



JUNTA DE CASTILLA Y LEÓN

CONSEJERIA DE CULTURA Y BIENESTAR SOCIAL

Dirección General de Patrimonio y Promoción Cultural

Documentación básica para la protección del

Camino de Santiago tramo de la Provincia de Palencia

como Bien de Interés Cultural
con categoría de Conjunto Histórico
en el tramo correspondiente al Municipio de

Itero de la Vega

3

PLANO DEL MUNICIPIO
DIVISION EN SECTORES

Escala

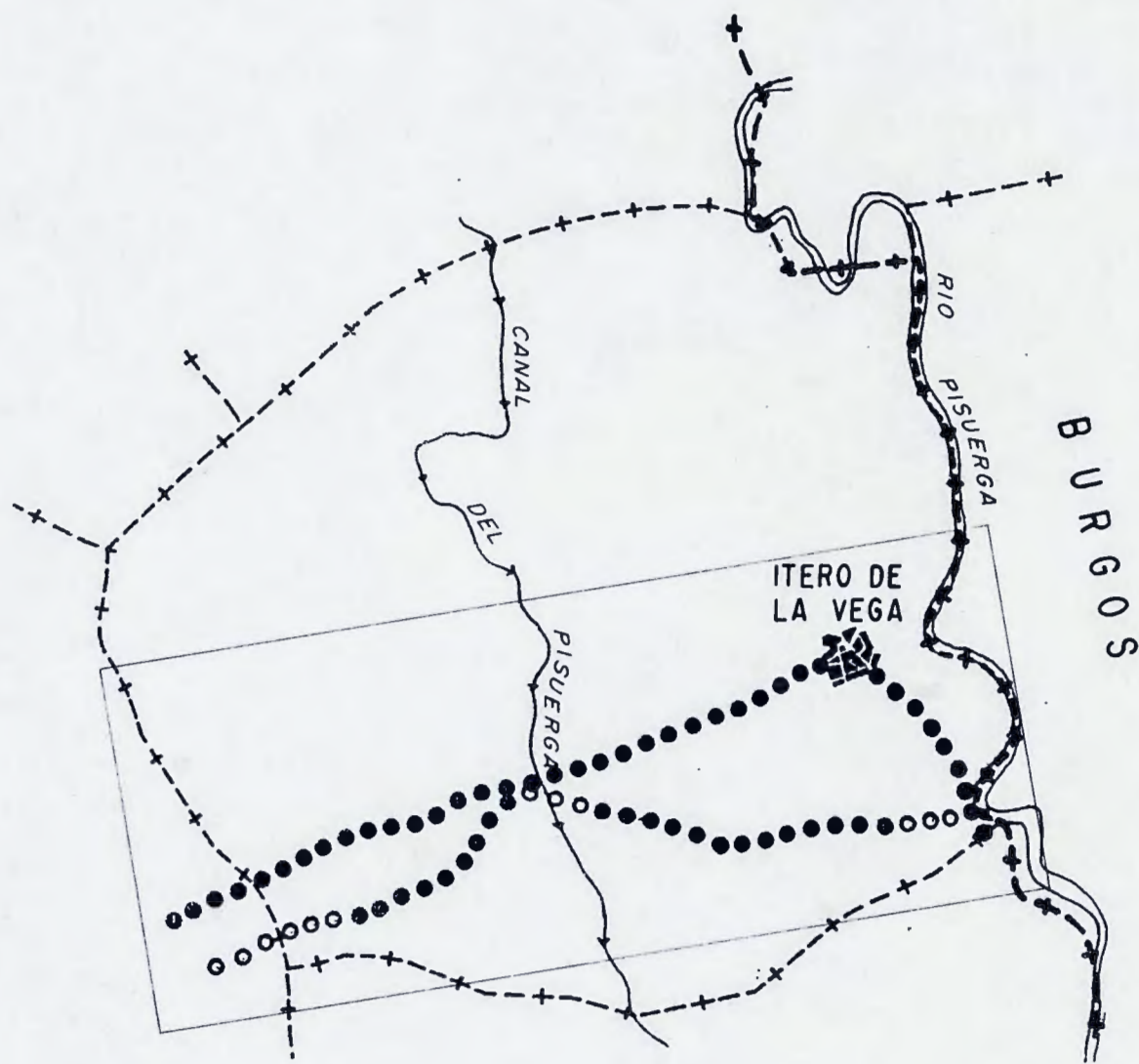
1/50.000

1991



ARQUITECTO

Juan José Enriquez





JUNTA DE CASTILLA Y LEÓN

CONSEJERIA DE CULTURA Y BIENESTAR SOCIAL
Dirección General de Patrimonio y Promoción Cultural

Documentación básica para la protección del

Camino de Santiago

tramo de la

Provincia de Palencia

como Bien de Interés Cultural
con categoría de Conjunto Histórico
en el tramo correspondiente al Municipio de

Ibero de la Vega

4

PLANO DEL SECTOR
RURAL

Escala

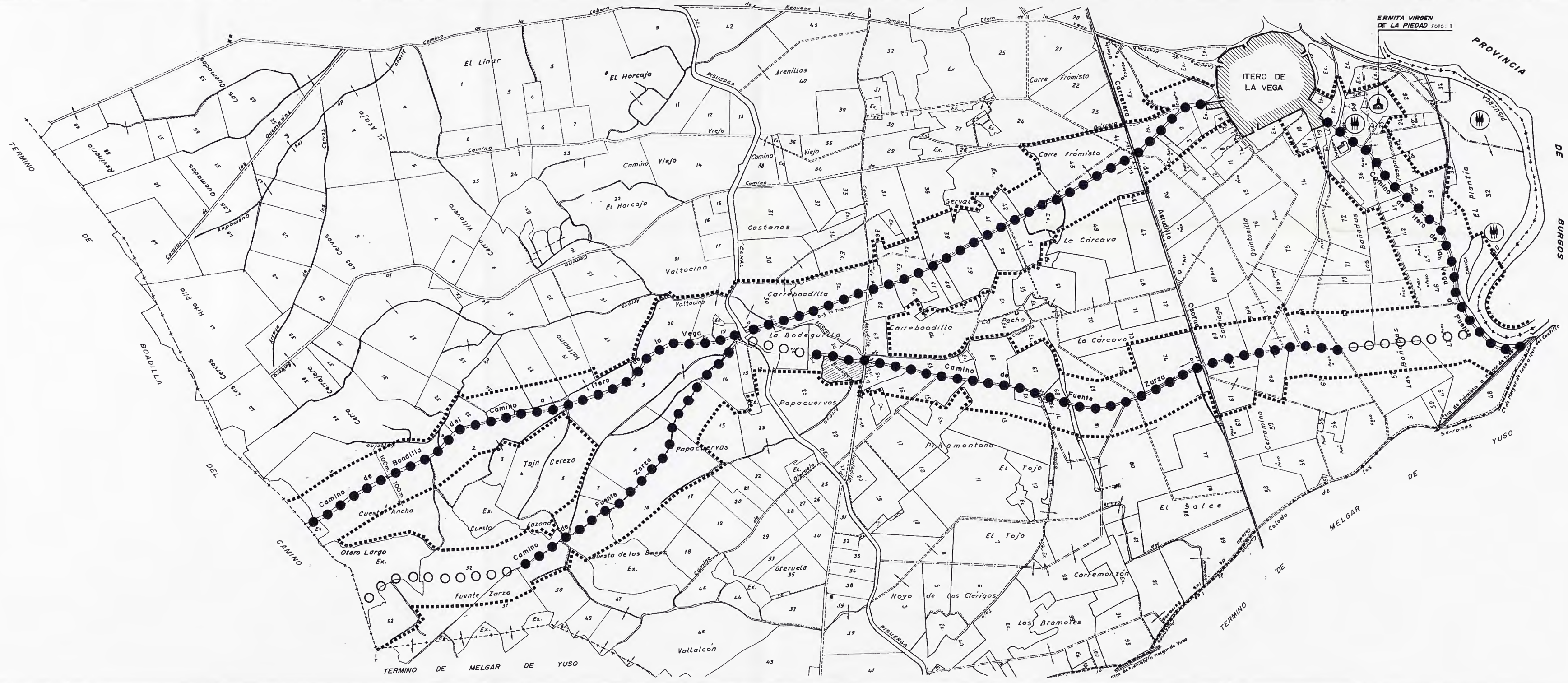
1/6.000

1991

ARQUITECTO

Juan José Enriquez





-  NUCLEO URBANO
-  MURALLA
-  IGLESIA/MONASTERIO/CONVENTO
-  ERMITA/SANTUARIO
-  HOSPITAL/HOSPEDERIA
-  PALACIO/CASA SEÑORIAL
-  PUERTA/PORTADA/ARCO
-  PALOMAR
-  PUENTE
-  CRUCERO
-  FUENTE/POZO
-  GRUPO VEGETAL/ARBOLEDA
-  ROLLO
-  EXCLUSA
-  CARTEL/MOJON
-  ENTORNO DE PROTECCION
-  TRAZADO DEL CAMINO
-  CAMINO DESAPARECIDO


JUNTA DE CASTILLA Y LEÓN
 CONSEJERIA DE CULTURA Y BIENESTAR SOCIAL
 Direccion General de Patrimonio y Promocion Cultural

Documentacion basica para la proteccion del
Camino de Santiago
 tramo de la
Provincia de Palencia
 como Bien de Interes Cultural
 con categoria de Conjunto Historico
 en el tramo correspondiente al Municipio de

Ibero de la Vega

4
 PLANO DEL SECTOR
 RURAL

Escola
 1/6000

1994

ARQUITECTO

Juan Jose Enriquez

Anexo aprobado por Decreto
 324/1997 de 23 de diciembre de la Junta
 de Castilla y León.
 JUNTA DE CASTILLA Y LEÓN
 CONSEJERIA DE CULTURA Y BIENESTAR SOCIAL
 Direccion General de Patrimonio y Promocion Cultural
 Fdo: Blanca Riza Paniguar



JUNTA DE CASTILLA Y LEÓN

CONSEJERIA DE CULTURA Y BIENESTAR SOCIAL

Dirección General de Patrimonio y Promoción Cultural

Documentación básica para la protección del

Camino de Santiago tramo de la Provincia de Palencia

como Bien de Interés Cultural
con categoría de Conjunto Histórico
en el tramo correspondiente al Municipio de

Iterio de la Vega

5

PLANO DEL SECTOR
URBANO

Escala

1/1.000

1991

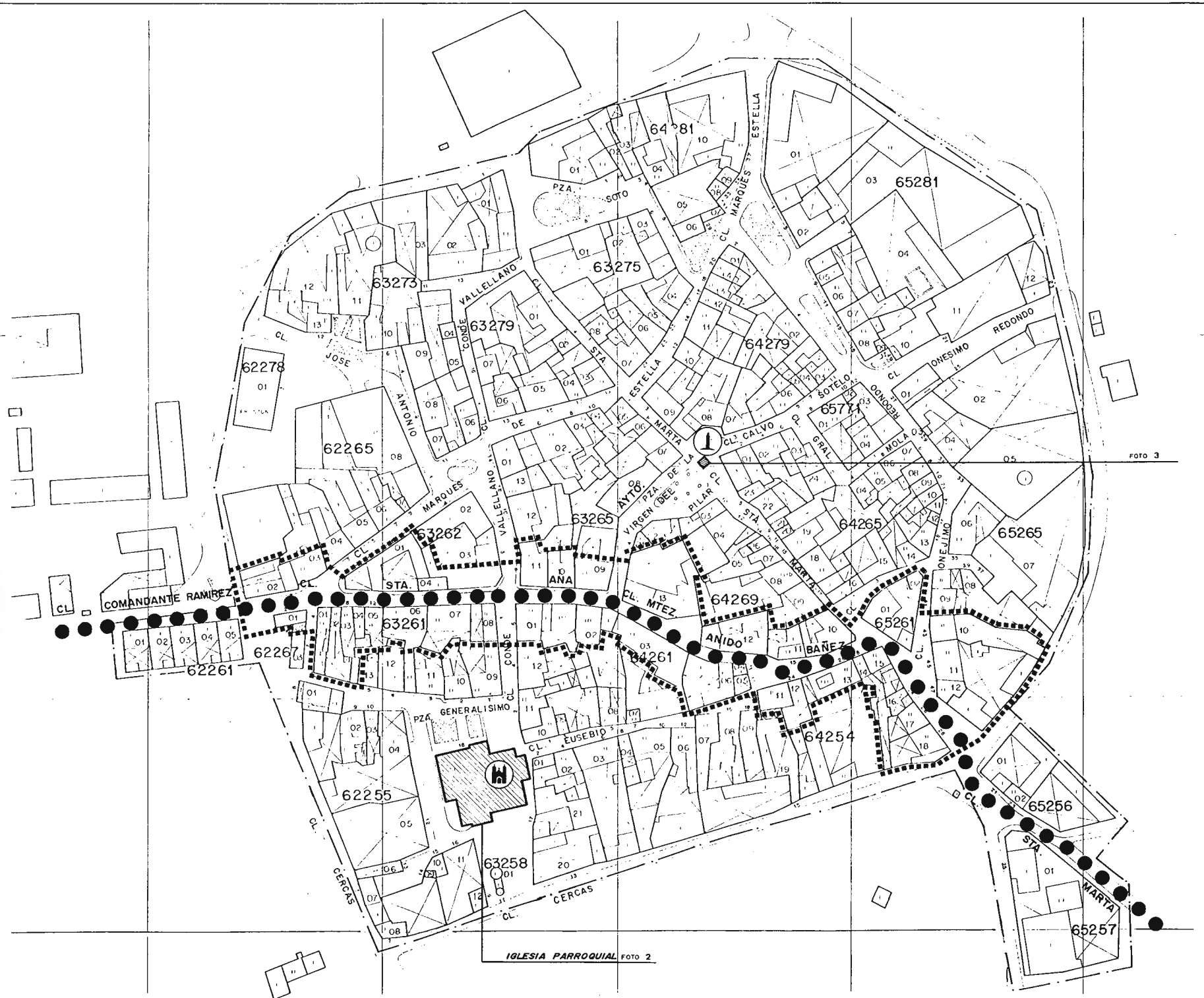
Anexo aprobado por Decreto
324/1999, de 23 de diciembre de la Junta
de Castilla y León.
DIRECCIÓN DE PROTECCIÓN,





















Fds: Blanca Ruiz Paniagua

ARQUITECTO

Juan Jose Enriquez



-  NUCLEO URBANO
-  CRUCERO
-  MURALLA
-  FUENTE / POZO
-  IGLESIA/MONASTERIO/CONVENTO
-  GRUPO VEGETAL / ARBOLEDA
-  ERMITA / SANTUARIO
-  ROLLO
-  HOSPITAL / HOSPEDERIA
-  EXCLUSA
-  PALACIO / CASA SEÑORIAL
-  CARTEL / MOJON
-  PUERTA / PORTADA / ARCO
-  ENTORNO DE PROTECCION
-  PALOMAR
-  TRAZADO DEL CAMINO
-  PUENTE
-  CAMINO DESAPARECIDO



JUNTA DE CASTILLA Y LEON
 CONSEJERIA DE CULTURA Y BIENESTAR SOCIAL
 Direccion General de Patrimonio y Promocion Cultural

Documentacion basica para la proteccion del
Camino de Santiago
 tramo de la
Provincia de Palencia
 como Bien de Interes Cultural
 con categoria de Conjunto Historico
 en el tramo correspondiente al Municipio de
Ibero de la Vega

5
 PLANO DEL SECTOR
 URBANO

Escala
 1/1000

199

ARQUITECTO

Juan Jose Enriquez



IGLESIA PARROQUIAL FOTO 2

FOTO 3

FOTOGRAFIAS







