

De Madrid al Camino

Número 16
Diciembre de 1999

Boletín Informativo de la Asociación de Amigos de los Caminos de Santiago de Madrid

Asociación de Amigos de los Caminos de Santiago de Madrid
Carretas, 14, 7.º • Teléfono 915 23 22 11 • 28012 Madrid

<http://www.geocities.com/TheTropics/Shores/8972>
<http://www.lanzadera.com/caminosantiago>
caminosantiago@geocities.com

Editorial

Recientemente nuestra Asociación alcanzó un objetivo largamente deseado: llegar a la Tumba del Apóstol Santiago en Año Santo. Ciertamente es que el medio centenar de peregrinos, reunidos en Santiago, ya habían hecho en anteriores ocasiones el Camino a pie, pero esta vez lo hicieron con una significación especial: la reafirmación de una voluntad colectiva de hermandad al servicio de cuantos requieran ayuda y consejo de la Asociación.

La persistencia en esta línea solidaria tuvo un emotivo colofón en la visita al Santuario del Cebreiro, a los diez años de la muerte de don Elías Valiña, envueltos en la incesante lluvia, que también nos acompañó en Compostela.

La personalidad del Cura del Cebreiro acertó a suscitar el interés por el Camino de Santiago en tiempos difíciles, de muy diversos modos, como mediante la creación de Asociaciones de Amigos del Camino, entre las que se cuenta la Asociación de Madrid, recibida con algunas reticencias sobre su necesidad y eficacia, muy pronto superadas por la tenacidad de Elías Valiña y los resultados evidentes, bien conocidos.

Al observar la multitud de visitantes que abarrotaban las naves de la Catedral y las rúas compostelanas, fácil es comprobar la necesidad de extremar esfuerzos y dedicación con el fin de llegar a una mejor información de los futuros peregrinos, tarea fundamental a que vienen prestando una primordial

atención tantos socios, bien merecedores de un reconocimiento muy cordial, pues su labor permite que quienes son portadores de una presentación de la Asociación de Madrid conocen, al menos, los requisitos del Jubileo Compostelano, las motivaciones de una auténtica peregrinación, las características de cada albergue y muchos otros detalles que solamente pueden aclararse a través de una conversación personal sin prisas, tal como se hace en nuestra Casa.

A estas alturas del año existe una clara mengua en la demanda de información y credenciales, tiempo que debemos aprovechar para recuperar impulso con la preparación adecuada para ulteriores actividades, mientras no apremien inmediatas respuestas a la petición de datos sobre el Camino y la peregrinación, cuestión importantísima, pero que, a veces, interrumpe el trabajo cotidiano. En resumen, nos esperan unos meses aliviados de la presión de los medios de comunicación y del ambiente creado por la propaganda del Xacobeo 99, sin embargo, conforme puede leerse en este mismo Boletín, se avencinan fechas de variadas actividades de la Asociación, siempre con un espíritu de superación, contrastando en la peregrinación.

Sirvan, pues, las presentes líneas como llamada a una colaboración, que confiamos no ha de faltar, para un feliz remate del Año Santo Compostelano.

¡ULTREIA!

RECORDAMOS
EL CAMBIO DE DIRECCIÓN
DE NUESTRA SEDE:

Carretas, 14, 7.º - 28012 Madrid

Teléfono 915 232 211

El Camino en Internet

MUCHOS sabréis ya más o menos lo que es Internet, o habréis oído al menos alguna cosa. Lo que no se dice tanto es la tendencia que se sigue hacia el futuro. Voy a intentar mezclar esto con el Camino.

Cada vez son más cosas que podemos hacer por Internet. Hoy en día, hasta se puede hacer la compra de la casa, reservar para un viaje ya organizado, hacer transacciones bancarias, etc., sin salir de nuestra casa. La información que tenemos a nuestra disposición es impresionante. La tendencia es que tengamos toda la información a nuestra disposición a través de nuestro ordenador. Cada usuario podrá buscar información fácilmente y obtener miles de referencias con un solo tema buscado. Hoy en día, en algún que otro buscador de EE.UU., se pueden encontrar ya más de 10.000 referencias al Camino de Santiago, aunque solo un bajo porcentaje nos lleva a la información deseada. ¿Qué ocurre con todo esto? Al final, el que quiera hacer el Camino, buscará toda la información necesaria en Internet. Ojo, que no me refiero a hoy mismo.

La siguiente pregunta es: ¿qué podrá encontrar? Desgraciadamente

vivimos en una época de aparentar, y esto no va a ser sino más fuerte todavía con la presencia de Internet. Ahora las grandes empresas necesitan publicidad sobre cosas de lo más diversas para atraer al comprador. Uno de estos reclamos es el Camino, con lo del «Xacobeo 99» (que es una marca comercial registrada). Hay ya unas cuantas de estas empresas, con el fin de la publicidad, que están ofreciendo información en Internet sobre el Camino de Santiago. Lo malo es que una buena parte de las veces no saben de qué están hablando, y otra buena parte lo ponen precioso, pero no dicen nada. En definitiva: aparentar. Lo malo es que estas empresas se pueden permitir el lujo de tener a alguien pagado para que su información sobre el Camino sea muy bonita y aparente. Esto, por supuesto, no ocurre en general con los enamorados del Camino, que no tenemos nada que ver con la publicidad y el dinero y que sí sabemos de qué hablamos. Son, en general, estas páginas web, las de los enamorados del Camino, las que sí tendrán una información acertada de lo que es la peregrinación. La pena es que por falta de tiempo, y en inferioridad de condiciones con aquellos a los que les pagan, estas páginas web no serán tan atractivas y no tendrán tanta afluencia de visitantes.

En definitiva, creo que el que se proponga ir al Camino en un futuro no muy lejano, la información en Internet sobre el Camino se podrá clasificar en dos grupos: por una parte los sitios que buscará mucha gente pero que no dirán gran cosa, y por otra parte los sitios que si ofrecen una informa-



ción acertada y fiable pero que no los buscará tanta gente. Esto, lo que aportará al Camino será sobre todo gente desinformada. Además, el Camino podrá pasar de moda, pero la información en Internet seguirá ahí, ya que Internet no es precisamente una moda.

Todavía queda la credencial, que hasta ahora se obtiene en las AACS (Asociaciones de ...), cofradías, o parroquias concretas. Aquí ya depende de lo indiscriminadamente que cada uno las reparta. Mientras cada uno tenga que ir a por su credencial habrá contacto físico. Aún así, también he conocido algún caso que envía credenciales por correo electrónico, con lo que el peligro de la ignorancia sobre el Camino se dispara.

Así que para los peregrinos futuros, y de cara al Camino mismo, aquí animo a las Asociaciones y enamorados del Camino a que tengan presencia en Internet, pero no con información superficial. Dentro de lo posible, lo mejor es que los que no tenemos intereses económicos ofrezcamos buena información, aunque se descuide la apariencia.

Víctor Nuño

Astorga

desde el Camino...

E

L Crucero de Santo Toribio se recorta en el horizonte y el Peregrino no deja de preguntarse qué señal nueva habrá de asumir cuando llegue a su vera. Todo lo que se alza en el Camino de Santiago quiere decir algo, parece como si los siglos gustasen de hablar alto.

Al pie del Crucero, el Peregrino, acaricia su blanca piedra y eleva la vista hacia el cielo azul, para escapársele un pensamiento, deseo o, simplemente, un suspiro. Luego, a la que baja su mirada, distingue cómo Astorga se perfila en el horizonte y, más allá, los Montes de León son acentuados por el mítico Teleno y cierran el paisaje.

De camino, atrás queda San Justo de la Vega y, en la mañana, la vieja espadaña de su moderna iglesia intenta dar algo de sombra al caminante. El río Tuerto, primero, y el arroyo Moldera, después, humedecen los campos. Florece la cosecha y en sus riberas crecen los árboles. Los pájaros vuelan de rama en rama, trinan de flor en flor y ponen música a los pensamientos, también a las ilusiones.


Sobre el arroyo, un descarnado puente romano une las dos orillas, la más lejana a Santiago y la más cercana. Hay quien dice que no le falta ninguna piedra, que los romanos lo construyeron así: humilde y enjuto, de carnes pétreas, pero seguro y fiel a caminantes y arrieros. Sobre las dovelas de sus arcos, encima de la calzada que lo mediocubre, se ahorma el perfil de antiguas pisadas y rodadas de carros maragatos.

Astúrica Augusta, ciudad romana y antes astur. Astorga, ciudad siempre jacobea. Sus más de

veinte hospitales medievales hablan de su generosidad con la peregrinación. Lugar donde confluyen Camino Francés y Vía de la Plata, lugar donde reponer fuerzas para afrontar la ascensión a los Montes de León, bien por Manzanal o Foncedadón.

Alzada en el terreno, encrucijada de caminos, Astorga se presenta al Peregrino como una de las últimas puertas y puertos que ha de trasponer para llegar a Compostela. La dorada piedra de su catedral pone emociones cálidas en el corazón. Aquí había una Puerta del Sol, que ahora no existe, el Puerto de la Cruz de Ferro, que acaricia las nubes celestes, está cerca; y el Campo de las Estrellas, donde reposan los restos del Apóstol Santiago, ya no queda lejos.

JOSÉ ANTONIO ORTIZ



Camino aragonés por la margen derecha del río Aragón

Segunda parte: Berdún-Leyre

Plano 1

DE BERDÚN salimos a la N-240, que tomamos a la derecha, y sobre ella caminaremos con dirección a PAMPLONA durante 1,5 km. Luego, donde ésta hace una pronunciada curva a la derecha, nosotros apartamos a la izquierda sobre el trazado de la antigua carretera, subimos al llano y, en 2 km, volvemos a la N-240, que nos llevará a cruzar el río Veral y la Venta de su mismo nombre. Continuamos por la N-240 y,

en unos 300 m, tomamos a la derecha un camino reciente, algo confuso al principio y muy deteriorado, que nos hace ganar altura. Ya arriba, lo seguimos y pasamos junto al corral de la Gin, para bajar al arroyo Secat, que cruzamos. Tomamos el camino a la derecha y, un poco después, a la izquierda, por un camino que sirve de trazado a una gruesa manguera negra, hasta llegar al pueblo de Asso Veral (km 41).

La salida de este pueblo se hace por el camino del cementerio que nos sube hacia el monte. En unos 400 m, tomaremos una desviación a la izquierda, que nos saca a un extenso campo yermo (si estu-

viese labrado habría que bordearlo por la linde norte). Atravesamos el campo en sentido longitudinal (este-oeste) y, sobre nosotros, veremos multitud de aves rapaces que anidan en esta Sierra de Orba, que a nuestra derecha se alza. Después de cruzar el campo, un camino nos adentra en el bosque. Con dirección oeste marchamos, sin perder altitud, pero subiendo y bajando de continuo. (A veces la definición del camino se pierde, por lo que se verán colgados de los árboles tiras de plástico amarillo.) Así, llegamos al Caserío de Miramont (km 45). Nada más pasar las edificaciones de esta finca agrícola, tomamos el camino a la derecha, una

fuente queda próxima y entre bosque y campos de labor llegamos al abandonado caserío de Las Tempranas (a 1,5 km del anterior). A partir de aquí el camino se pierde y caminaremos sobre sendas escasamente transitadas, excepto por cazadores y peregrinos, donde la señalización consiste, principalmente, en tiras de plástico amarillo sobre árboles y arbustos. Subimos y bajamos continuamente y, también, atravesaremos distintas barranqueras, a veces profundas y difíciles de paso (si hay tormenta). Durante 1,5 km el bosque nos rodea, hasta que nos encontremos con una ancha pista que sube a unas canteras, nosotros la tomamos



hacia abajo (a la izquierda), dejamos atrás el bosque y caminaremos junto a campos de labor. En unos cientos de metros encontraremos un camino que, a la derecha, se pierde entre unas cárcavas, nosotros lo tomamos en esa misma dirección hasta llegar a Sigues (km 49). (Una tienda y un bar.) Se sale del pueblo y bajamos a la vega, para tomar a la izquierda al cruzar el arroyo.

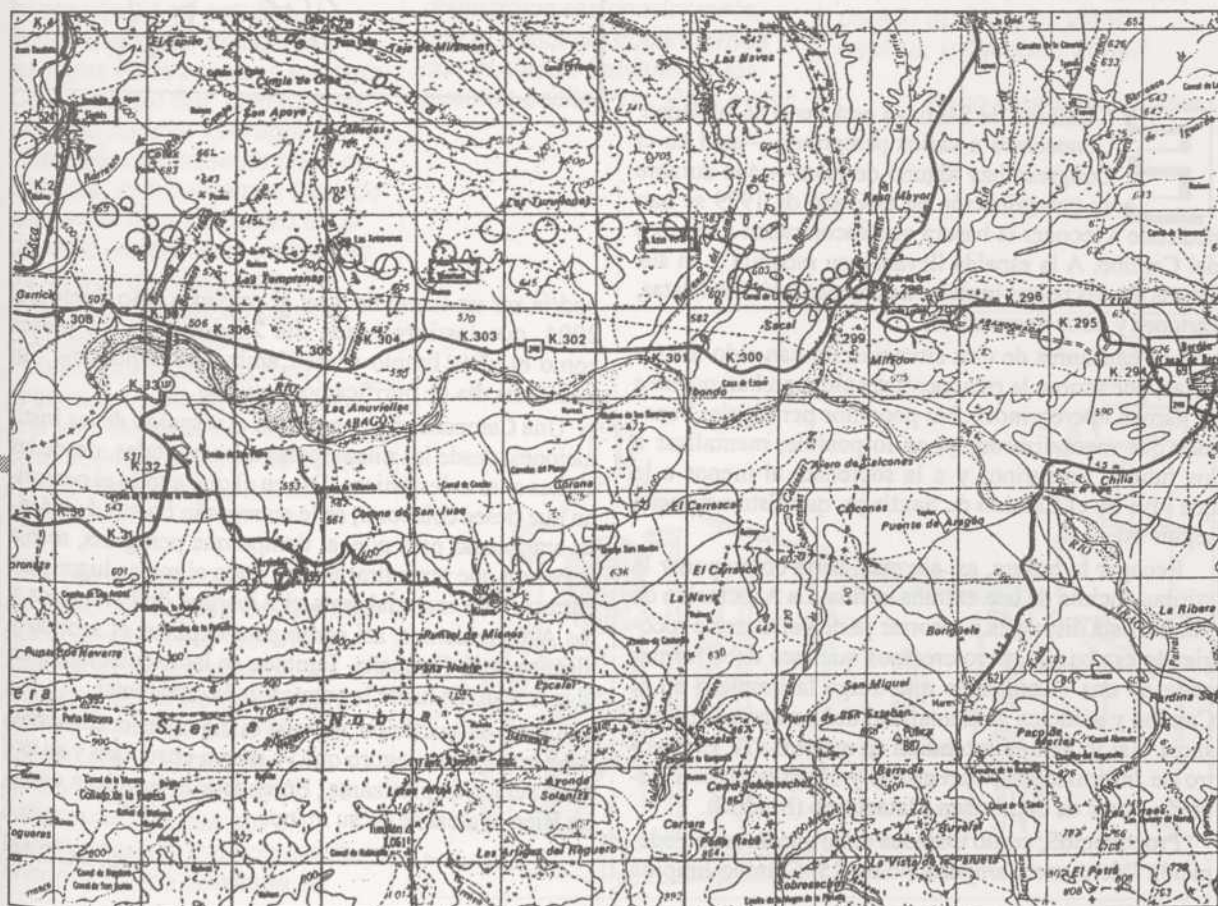
Plano 2

EL camino recorre parte de la vega y al poco nos sube al alto por un tramo muy abandonado. Ya arriba, se nos presentan tres rutas y nosotros cogemos la del centro. Al sur-oeste vemos un montecillo (544 m) y hacia él encaminaremos nuestros pasos por un camino que no siempre es muy definido. Luego, el monte quedará a nuestra izquierda y nosotros recuperaremos la orientación oeste. De frente vemos el cerro tras el

cual se asienta ESCO (se distingue la torre parroquial y algunas casas). Hacemos caso omiso a los cruces norte y sur y, al final, nos adentraremos en otro sorprendente recorrido entre cárcavas que nos termina subiendo hacia las primeras casas de ESCO (km 53). El pueblo está abandonado y sólo viven unos pastores.

Desde aquí hasta LEYRE existen dos opciones. Una discurre por el monte y lo hace sobre pistas forestales, algunas muy deterioradas y confusas aunque todavía se distinguen algunas viejas señales. La otra opción sale directamente a la N-240, que nos lleva al abandonado pueblo de TIERMAS (km 59). (Camping

en las proximidades.) Continuamos sobre el asfalto y, en unos 4 km, aparece, a la derecha, la pista asfáltica que nos llevará al Monasterio de Leyre (km 66). (Hay restaurante. Los benedictinos acogen peregrinos.)



Camino limpio

El pasado mes de octubre, durante los días 9 al 12, se celebró en Finisterre el V Congreso Internacional de Asociaciones Jacobeas. En este marco, nuestra Asociación presentó tres Comunicaciones. Por su interés reproducimos una de ellas, la referida al estado de suciedad que el «Xacobeo» ha sembrado a lo largo del Camino, la cual se une a un espontáneo coro de voces que están surgiendo en idéntico sentido.

EL Camino de Santiago está lleno de suciedad. Conocemos a varios peregrinos —aquí en el Congreso hay alguno de ellos— que durante su peregrinación en este año de 1999 se han dedicado a recoger la basura que encontraban a lo largo del Camino. A la espalda llevaban su mochila y en sus manos sendas bolsas repletas de papeles, plásticos, latas, cartones y otros desperdicios.

Los causantes de esta situación no han sido los turistas, pues sobre la ruta jacobea sólo marchan quienes se llaman «peregrinos». No podemos permitirlo. Tenemos que mentalizarnos y, en lo posible, mentalizar a los futuros peregrinos y a la sociedad, al menos a la que vive en el Camino de Santiago, que Esto no puede seguir así.

Recoger la basura, así sin más, sería como poner la «tiritita» encima de una extraña herida. La Asociación de Madrid está dispuesta a recorrer parte del Camino recogiendo esa basura, pero creemos que esto debe formar parte de una «Campaña» que traiga la limpieza en el Camino y actúe en la mentalidad del peregrino que ensucia. Así lo hemos entendido en nuestro «IV Encuentro de Informadores, Peregrinos y Hospitaleros» celebrado este 2 de octubre en Mataelpino (Madrid).

Proponemos, como una idea más, que nuestra Federación lidere una Campaña («Soy 25. Camino limpio»



podría ser un lema) de aquí al próximo Año Santo del 2004, que instituya cada día 25 de todos los meses como el «Día limpio en el Camino de Santiago». Sin duda, una día de purificación y júbilo.

Una Campaña que cuente con el respaldo de las Instituciones, desde las municipales a las estatales, desde las civiles a las eclesiásticas. Día en el que a todo el peregrino que desee colaborar, se le entregarán bolsas de plástico apropiadas para que, al tiempo que peregrina, recoja la basura que otros tiraron. Sin duda el mejor lugar para entregar este material sería el Albergue de Peregrinos y los Ayuntamientos, así como para explicar el sentido y alcance de la Campaña. También en las asociaciones, en el momento de hacer la entrega de la credencial.

Quien así participe, aunque el día anterior él mismo haya ensuciado, seguro que ya nunca ensuciará y su actitud será ejemplarizante. Entenderá la limpieza como un Bien al alcance de su mano.

A.A.C.S.M.

Peregrinación a Santiago por el Camino de los Sanabreses

RESULTABA curioso que una Asociación como la nuestra, de «Amigos de los Caminos de Santiago», que lleva recorriendo como tal muchas rutas durante los tres últimos años a lo largo y ancho del norte

peninsular, no hubiera estado nunca en la ciudad compostelana. El caso es que el pasado 31 de octubre llegábamos casi cincuenta «amigos» a la preciosa e íntima Colegiata del Sar, culminando así este curioso «peregrinaje interruptus» a base de fines de semana, que habíamos iniciado allá por el mes de marzo en el cenobio cisterciense zamorano de Granja de Moreruela. En total, catorce días de camino por Zamora, Orense, Pontevedra y Coruña hasta llegar a la Plaza del Obradoiro, una vez recogida por nosotros casi toda la lluvia que ha caído por Galicia en estos últimos meses.


Una vez en Santiago, aprovechamos para contemplar cómo el más difícil todavía de superar el macromontaje del Xacobeo 93 se ha conseguido con los fastos de este 99. Por suerte, con un poco de curiosidad y abandonando las calles más trilladas por el turismo masivo, todavía quedan rincones donde perderse en

esta Jerusalén de piedra y no sentir la frustración de que se acabe el Camino siendo absorbidos por la multitud anónima. También nos dimos un pequeño homenaje gastronómico en el que, aparte de degustar productos de la tierra y del mar, felicitamos a nuestro querido presidente José Antonio Cimadevila en su octogésimo cumpleaños.

Pero como lo bueno se acaba pronto, el lunes había que volver a Madrid y a ello nos dispusimos resignadamente, con el temor de encontramos con el atasco habitual de los puentes capitalinos. Para evitar

que el regreso fuese tan duro, hicimos una escala técnica en el Cebreiro. Allí, entre la niebla y con ligera lluvia, nos reunimos en la pequeña iglesia ante la Virgen y aprovechamos para hacer un sencillo y sentido homenaje a don Elías Valiña, impulsor del Camino en nuestros tiempos. Y, con sólo unas pocas horas más de autobús, llegamos cansados a Madrid, una vez cumplidas las prescripciones del Año Santo. Ahora a esperar y a prepararnos, que hay tiempo, para lo que se nos viene encima: ¡¡Xacobeo 2004!!

PACO GARCÍA MASCARELL



Crónica de ACTIVIDADES REALIZADAS

IV Encuentro de Informadores, Peregrinos y Hospitaleros

El sábado, 2 de octubre, celebramos en los salones de la Iglesia parroquial de Mataelpino, este IV Encuentro. El lema «Experiencia de un Año Santo» sirvió de punto de partida para que nuestros Informadores, Peregrinos y Hospitaleros hablaran de estas tres facetas jacobeanas tan complementarias y necesarias. El «Camino» no finaliza en este 1999, por el contrario se adentra en el próximo siglo-milenio con fuerza inusitada. Y a esta realidad tendremos que saber responder. Agradecemos la generosa ayuda ofrecida por la parroquia de Mataelpino, en cuyos salones parroquiales se celebró este Encuentro.

Marcha por la «Ruta de los Sanabreses»

El sábado, 16 de octubre, a hora temprana, cruzábamos el río Miño e iniciábamos desde Orense esta etapa. La mañana fue lluviosa y hasta el mediodía no pudimos quitarnos el chubasquero, cuando caminábamos por San Cristóbal de Ceá. Luego a la tarde llegábamos ante el Monasterio de Oseira, sorprendente joya arquitectónica. A la mañana siguiente el camino nos llevaba entre aldeas pintorescas a cruzar el límite entre Orense y Pontevedra, para llegar a la tarde a Rejuengo, próximo a Lalín, donde finalizamos la etapa.

Fin de la «Ruta de los Sanabreses». Llegada a Santiago

Si en marzo dábamos los primeros pasos de este bellissimo «Camino de Santiago», allá en Granja de la Moreuella, el fin de semana del 30 y 31 de octubre nos aprestábamos a finalizar esta peregrinación. El sábado 30 reiniciamos la marcha en Rejuengo y, entre la lluvia, que no nos abandonó hasta bien entrada la tarde, recorrimos Silleda, Bandeira, un sinfín de bellísimas aldeas y llegábamos a Puente Ulla, que desde siempre se lo ha considerado el jardín de Compostela. Desde aquí salíamos en la mañana del domingo, el mítico «Pico Sacro» casi lo podíamos acariciar con la mano, descendimos a Sasasua para volver a coger altura; todo ya se intuía, pero, al llegar al alto, la emoción embargó a nuestros Peregrinos: las torres de la Catedral compostelana se alzaban a los cielos ante nuestras miradas. Poco después llegábamos a la Colegiata del Sar, donde nos aguardaba para darnos la bienvenida un compostelano de lujo, nuestro presidente Cimadevila, y ya todos juntos entrábamos en la ciudad del Apóstol Santiago.

Acto en memoria de don Elías Valiña

El próximo 17 de diciembre se cumplirá el décimo aniversario del fallecimiento de Elías Valiña, párroco del Cebreiro e impulsor del renacimiento jacobeano actual. El día 1 de noviembre, festividad de Todos los Santos y previo al día de los Santos Difuntos, nuestra Asociación rindió un sencillo homenaje a la memoria de don Elías en la Iglesia de Santa María la Real del Cebreiro, donde reposan sus restos. Fue un acto muy emotivo, por lo que representa su figura en el ámbito jacobeano y porque el acto se celebró justo el día que volvíamos de Santiago de Compostela. Hacía frío, viento y lluvia, pero el interior del templo estaba cálido

Aula Jacobea

El miércoles, 3 de noviembre, abrimos las puertas del Aula Jacobea para este curso. En ella atendemos a todos los estudiantes interesados en la temática de la peregrinación compostelana para sus trabajos académicos.

Mesa Redonda. La devoción a Santiago en Madrid

Una vez que pasó el furor «Xacobeo» y no tenemos que atender a tantísimos peregrinos, volvemos a retomar nuestras «Mesas Redondas», que son un tiempo que nos concedemos para conocer y debatir nuevos aspectos referidos al Camino de Santiago. El tema era apasionante: «la devoción a Santiago en Madrid», pues pareciera como si Madrid fuese una ciudad sin raíces jacobeanas. Un detalle para saborear quienes no asistieron, de las tres advocaciones medievales con más raigambre histórica: San Salvador, Santa María y Santiago; Madrid contaba en el s. XII con esas tres parroquias y éstas se encontraban ubicadas a no más de doscientos metros de distancia unas de otras.

Proyección de diapositivas: «la Ruta de los Sanabreses»

El 26 de noviembre, casi un mes después de llegar a Santiago, tuvimos ocasión de contemplar una evocadora proyección de las etapas y lugares recorridos desde Granja de Moreuella en el mes de marzo, hasta Compostela. ¡La verdad, daban ganas de comenzar otra vez de nuevo!

Próximas ACTIVIDADES A REALIZAR

1 DE DICIEMBRE Y 12 DE ENERO:

Aula Jacobea

Es el tiempo que dedicamos a los estudiantes que quieren hacer trabajos relacionados con el «Camino de Santiago».

11 Y 12 DE DICIEMBRE:

Marcha

En nuestro IV Encuentro, celebrado en octubre en Mataelpino, uno de los temas tratados fue el de *sociedad* que salpica al Camino. En el Congreso celebrado en Finisterre (octubre) presentamos una breve comunicación al respecto (ver artículo en página 6). Por ello, y después de disfrutar del paisaje maravillosamente limpio que reina en la «Ruta Sanabresa», hemos creído necesario «caminar y limpiar». Así, ese fin de semana, recorreremos un amplio tramo del Camino, entre la Rioja y Burgos, tratando de recoger toda la basura que seamos capaces de recoger. ¡Eso sí, creemos que eso sólo no es la solución!

18 DE DICIEMBRE:

Comida de Navidad

Este sábado celebraremos en el Hotel «Los Galgos» (calle Diego de León) nuestra tradicional comida navideña de hermandad. Será a las 14:00 h. El acto finalizará con la entrega de los diplomas de la Peregrinación Madrid-Segovia de este año. Por razones de espacio las plazas son limitadas. Las invitaciones se pueden recoger en la Asociación hasta el martes 14.

16 DE DICIEMBRE, 20 H:

Mesa redonda

Si existe algún papel controvertido en el Camino de Santiago es el que representa la Iglesia: «Hablemos de la Iglesia... desde el Camino» es el tema de esta Mesa Redonda. Eso sí, cuando llega el invierno y cierran todos los «chiringuitos» jacobeanos del verano, la Iglesia sigue a pie de camino.

23 DE DICIEMBRE, 20 H:

Proyección de diapositivas: «Puentes. Entre el cielo y la tierra»

Quien habla de Camino en ningún momento puede eludir el puente, continuación de aquél a su paso por ríos o fosos. Anclado en orillas opuestas, el puente evoca el acercamiento de tierras lejanas. Paso a paso por los puentes del Camino, disfrutaremos recorriendo estas singulares construcciones que nos llaman a descubrir la belleza de sus líneas y su riqueza simbólica.

13 DE ENERO, 20 H.

Mesa Redonda

Comenzamos el año con un tema expuesto a todos «¿Magia o misterio? Otro siglo más para el Camino». O lo que es lo mismo, publicidad o transcendencia en la esencia de este camino milenario.

16 DE ENERO:

Marcha

Caminaremos por el sendero de Gran Recorrido, GR-10, a su paso por la provincia de Guadalajara. Empezaremos a caminar en Muriel y pasando por los pueblos de Salcedonillo, Tamajón y Retiendas, disfrutaremos de estas muestras de arquitectura negra de la zona. La marcha finalizará en el monasterio de estilo románico-gótico de Bonaval.

27 DE ENERO, 20 H:

Proyección de diapositivas

Ahora que ya hemos pasado la mítica barrera del 2000, ¿qué tal recordar el Camino de hace unos treinta años? Pues sí, a pesar de las novísimas tecnologías, también nos sentimos fascinados por los viejos libros y las añejas fotos y hemos recuperado una buena colección de evocadoras diapositivas en blanco y negro. Ese es su título: «El Camino en Blanco y Negro», desde Somport y Roncesvalles a Compostela.

Con la colaboración de:



XACOBEO'99
Galicia