



PREMIO ELIAS VALIÑA 2009

# VIAPLATA

BOLETIN INFORMATIVO DE LA ASOCIACION DE AMIGOS DEL CAMINO DE SANTIAGO-VIA DE LA PLATA DE SEVILLA-

[www.viaplata.org](http://www.viaplata.org)

CALLE SAN JACINTO Nº 25-PORTAL 6-LOCAL 4-41010-SEVILLA-TLF. Y FAX 954.55.52.74-[viaplata@viaplata.org](mailto:viaplata@viaplata.org)

NÚMERO 13 - MAYO 2010



- MEMORIAS DE DON GAIFEROS: SU SANTIDAD, ALFREDO Y LA POSTAL
- REABIERTA LA HOSPEDERIA DE SANTA ROSALIA
- ESPIRITUALIDAD JACOBEA: SALUDO AL AMANECER
- CONFERENCIA DE JOSE CARRO OTERO: SOBRE LA AUTENTICIDAD DE LOS RESTOS DEL APOSTOL
- FROM JACOBSLAND: MIEDO A PERROS Y LOBOS

Foto Portada: Camino de Madrid (Lourdes Ballester)



oy he experimentado una sensación de satisfacción y alegría, resulta que por motivos de mejorar la atención del camino he viajado desde Castilblanco hasta Almadén de la Plata y sobre unos tres kms. antes de la entrada de El Berrocal, me he visto recordando mis peregrinaciones por el camino francés, resulta que en esta distancia he visto grupos de peregrinos como si estuviésemos en ese camino tan recorrido. La Vía de la Plata, está teniendo en estos momentos un número considerable de caminantes. Vaya pues la satisfacción de este presidente de Asociación, que ve que el trabajo que se ha venido realizando desde el año 1992, año de nuestra fundación, ve sus frutos, haber conseguido que el camino esté preparado para recibir este significativo número de peregrinos. Casi es momento de pensar que nuestros objetivos están cumplidos.

Pero esta ocurriendo que alrededor de esta masificación, están apareciendo multitud de proyectos de infraestructuras y negocios en el camino, como ha ocurrido con anterioridad en los caminos más recorridos, unos buenos y otros no tanto, gentes que se aprovechan del peregrino y gentes que ayudan. De todo, como en la viña del señor.

El motivo que me llevaba a Almadén de la Plata, era una llamada de un propietario de un nuevo alojamiento tipo Casa Rural, muy bien montado y preparado para atender la demanda que viene realizando los peregrinos y los turistas. La verdad es que las instalaciones son inmejorables y el entorno y las vistas de ensueño. Pero al terminar la visita me surgió la pregunta ¿que debemos hacer nosotros por este tipo de negocio? Está claro que al propietario le interesa que le demos la mayor divulgación posible y hablemos de él en el camino, lo pongamos en nuestras guías

etc....pero siempre nos quedará la pregunta de ¿estaremos beneficiando a unos y perjudicando a otros?

Cierto es que en nuestra Guía del Camino Mozárabe de Santiago si aparecen algunos establecimientos privados, no se tuvo mas remedio que hacerlo así, pues en aquella época no existían establecimientos propios para los peregrinos y de esta forma ayudábamos a localizarlos. Ahora es distinto y el camino está más que cubierto de las necesidades obligatorias. Por lo tanto creo que no deberíamos divulgar en nuestros documentos y medios telemáticos a ningún negocio particular y limitarnos a publicitar los albergues de peregrinos y las instituciones locales, donde, las oficinas de turismo deben de ser las que coordinen en sus localidades este tipo de comunicación. Ya el peregrino se encargará, como ha hecho siempre, de dar buen nombre al posadero hospitalario y diferenciarlo del que agua el vino.

AUTOR: Juan Ramos

## MEMORIAS DE DON GAIFEROS

### SU SANTIDAD ALFREDO Y LA POSTAL



**E**stoy seguro que muchos habéis sido los que pernoctasteis en el albergue, o mejor en uno de los albergues de Molinaseca, ya sea el municipal, del cual es hospitalero Alfredo Alvarez Pérez, Alfredo para los amigos, uno de los "históricos del Camino" y el privado, un poco antes, que regenta su esposa "Cris", Cristina, francesa, aunque afincada en España desde hace varios años. En éste último es donde se encuentra el sujeto principal de esta historia, y no me refiero a la hospitalera, si no a una postal que pudisteis o podéis contemplar en un cuadro a la

derecha de la entrada principal y que en su día, y aun en la actualidad, sigue siendo tema de polémica.

Como recordareis el cardenal alemán Joseph Alois Ratzinger fue elegido, en la cuarta votación, papa el 19 de abril de 2005, tras el fallecimiento de Juan Pablo II, por el cónclave de cardenales de la Capilla Sixtina. Ese día, Alfredo Álvarez, hospitalero de Molinaseca, al verlo por televisión, aseguró que el nuevo papa pernoctó en su albergue en el año 2000 (entonces era cardenal). Alfredo recordaba aquel peregrino perfectamente, con el que tuvo una larga conversación sobre temas religiosos. Días después, recibió una postal desde Montpellier de dicho peregrino, agradeciéndole sus atenciones, conminándole a ejercer de buen cristiano y diciendo que rezaría por él. Alfredo guardó la postal.



Alfredo y Cris (a la izquierda) con dos peregrinos

Hasta ahí nada extraordinario. De hecho, algunos peregrinos que hicieron el camino en el año 2000 aseguran que coincidieron con el actual papa, aunque él nunca les apuntara su condición de cardenal. Lo extraordinario está en la última frase de la postal, después de la firma. Dice lo siguiente: "Louis Joseph futuro Papa Benedicto XVI". La postal fue sometida a "análisis técnicos" que verificaron su autenticidad, en lo que respecta a la procedencia, a la fecha, y a que la última frase no fue añadida a posteriori. Lo que no se ha podido verificar es que la letra sea del actual papa.

Ni el Obispado de Astorga, ni el Arzobispado de Santiago de Compostela, ni la Nunciatura Apostólica en Madrid les consta que Benedicto XVI haya realizado el Camino de Santiago, y mucho menos que escribiera dicha postal. Sí confirmaron, sin embargo, que Ratzínger estuvo en España en el año 2000.

Así las cosas, quedan en el aire algunas preguntas: ¿Realizó Ratzínger el Camino de Santiago? ¿Escribió él mismo dicha postal? ¿En este caso, cómo podía saber con cinco años de antelación que sería papa? ¿Si no la escribió él, quien la escribió y como podía saber el nombre del futuro papa? ¿O todo de debe a un bromista que acertó por casualidad.....?

AUTOR: Luis E. Blanco

## EN LA VÍA DE LA PLATA

CONFERENCIA: EL CAMINO DE SANTIAGO POR LA VÍA DE LA PLATA



FORO  
OROMANA



Conferenciante:  
Sr. Juan Ramos Plaza

Presidente de la Asociación de Amigos del Camino de Santiago de Sevilla


Martes, 23 de marzo de 2010, a las 20.00 horas, en los salones del Hotel Oromana de Alcalá de Guadaíra.

2010 es año Santo Jacobeo. Muchas personas emprenderán el Camino al encuentro del Señor. Vivirán la comunión con la naturaleza, en un diálogo permanente con Dios, en su largo peregrinar por la Vía de la Plata. En esta conferencia encontraron información y respuestas a tantas preguntas para realizar y disfrutar del Camino, o simplemente conocer este legado cultural.

## VISITA A LAS HERMANDADES DE PENITENCIA



En los días de Semana Santa una delegación de nuestra Junta Directiva cursó sendas visitas protocolarias a las Hermandades del Amor y de la Redención, con las que la Asociación tiene unas amistosas relaciones.





El Domingo de Ramos acudimos a la Iglesia Colegial del Divino Salvador, donde compartimos una agradable charla con su Hermano Mayor y su Teniente Hermano Mayor ante sus Titulares, haciéndole entrega de una placa conmemorativa por su participación en el II Congreso Internacional "Los Caminos de Santiago por la Vía de la Plata", que agradecieron invitándonos a presenciar la salida y entrada de la cofradía desde la nave del templo.

El Lunes Santo, en la Iglesia de Santiago, tuvimos igual entrañable encuentro con "Angelita" Yruela, alma mater de la Hermandad, que tan bien nos acoge cada festividad de la Traslato.

A ambas cofradías se les hizo una ofrenda floral para sus Titulares, en nombre de la Asociación, deseándoles una buena Estación de Penitencia y un Buen Camino.

FUENTE: Asoc. Amigos del Camino de Santiago-Vía de la Plata de Sevilla

## VENCUENTRO JACOBEO ANDALUZ

**E**l pasado 11 de Abril, retomando una bonita tradición que había quedado dormida estos últimos años, tuvo lugar entre Castilblanco de los Arroyos y Almadén de la Plata el V Encuentro de Asociaciones Jacobeas Andaluzas, organizado en esta edición por la Asociación de Amigos del



## Camino de Santiago-Vía de la Plata de Sevilla.



La convocatoria fue todo un éxito. Más de ciento cuarenta peregrinos miembros de asociaciones de Cádiz, Granada, Huelva, Málaga y Sevilla, se congregaron a las puertas del Parque Forestal El Berrocal, por la mañana para, tras un desayuno serrano con unas excelentes migas y mosto de la tierra (al que fueron invitados los peregrinos que en ese momento pasaban por allí), emprender la marcha por los 14 últimos kms que nos separaban de Almadén de la Plata.

Con una excelente climatología, y mejor ambiente de camaradería entre los participantes, se cubrió el trayecto con agrado y sin ningún problema. A la llegada a Almadén, almuerzo comunal en la Pz. de las Palmeras, con estofado, gazpacho, alegría y buenas tertulias jacobeanas. Fotos de grupo, abrazos y agradecimiento a los organizadores pusieron el colofón a un gran día. Agradecimiento el que os traslada la Asociación de Sevilla por haber participado en este V Encuentro...y el año que viene a Cádiz.

AUTOR: Cayetano Martínez

## EL XACOBEO HACE CAMINO EN CEA

**T**reinta y tres alumnos del CEIP de Xinzo llegaron ayer hasta el monasterio de Oseira en su tercera etapa por la Vía de la Plata



El monasterio de Oseira, en el Ayuntamiento de San Cristovo de Cea, recibió ayer la peculiar visita de treinta y tres jóvenes peregrinos, ataviados como tales para la ocasión, en la tercera etapa del Camino de Santiago que están realizando siguiendo la Vía de la Plata. Todos ellos, alumnos de 5º y 6º de Infantil del CEIP Sergio Mascareñas de Xinzo, estuvieron acompañados de sus cuatro profesoras y del técnico de Cultura del Ayuntamiento limiano, Alfonso Carlos Lois, que ejerció de guía particular de los pequeños, que seguían con atención y seriedad sus enseñanzas.

La visita se enmarca dentro de la propuesta de La Voz de Galicia Experiencias didácticas co xornal na aula, del Programa Prensa-Escuela, centrando su participación en el Xacobeo, con el proyecto denominado «Caminando xuntos polo Xacobeo».

La experiencia en la que el colegio de Xinzo de Limia participa por primera vez, aunque llega ya a su cuarta edición en La Voz, se inició el pasado 20 de noviembre y concluirá, tras la realización de numerosas y variadas actividades, el 9 de abril, con una visita a la redacción del periódico en Arteixo y realizando a pie un recorrido de dos kilómetros para llegar a Santiago y culminar la iniciativa ganando el Jubileo. La participación, reconocen las profesoras, no puede ser más gratificante. No sólo por lo que aprenden los niños -«Captan muchísimas cosas, muchas más de las que pensábamos y se quedan con todas las anécdotas», asegura una de las profesoras, Inés Losada- sino por la implicación de los padres en las distintas actividades que se desarrollan en el centro escolar dentro de este programa educativo.

De momento han contado ya con la colaboración y el apoyo de los progenitores en el teatro, durante las Navidades y el carnaval, cuando se hicieron los atuendos de

peregrinos. También les han echado una mano desde Guardia Civil, la Escola de Danza e Gaítas de Xinzo y la Asociación de Amigos do Camiño da Vía da Prata: su presidente y también voluntarios del Xacobeo serán recibidos por los alumnos, en el colegio, la próxima semana. Esperan también la visita del equipo ciclista Xacobeo.

En su estancia en Cea conocieron también el albergue y, cómo no, un horno de pan.

FUENTE: La Voz de Galicia

## BRIGADAS DE LA DIPUTACIÓN DE ORENSE MEJORARÁN LA VÍA DA PRATA

La Diputación provincial colaborará con los 24 municipios ourensanos por los que pasa la Vía da Prata-Camiño Mozárabe, con el fin de llevar a cabo actuaciones de mejora de albergues, itinerarios y obras de reparación de infraestructuras así como de promoción turística.

Así lo confirmó a mediados de Marzo el presidente de la Diputación, José Luis Baltar, durante la reunión que mantuvo con los alcaldes de los municipios del Camino y los responsables de la Asociación de Amigos del Camino da Prata.

Baltar aseguró que no podemos desaprovechar "a oportunidade de promoción turística que nos da o Xacobeo, que ten que supoñer un revulsivo para os Camiños que pasan pola nosa provincia".

En este sentido, avanzó que los municipios de Ourense 'terán todo o noso apoio para labores de reparación, desbroce e outras actuacións que sexan necesaria'. Estas actuaciones se llevarán a cabo a través de las brigadas de la Diputación y de las de los propios ayuntamientos, ya que estos últimos aprovecharán las subvenciones que la Sociedad de Gestión del Xacobeo concede para obras de reparación de infraestructuras y para la adquisición de colchonetas en los albergues donde el número de peregrinos supere a las camas disponibles. Estas ayudas rondan los 3.000 euros por cada kilómetro del Camino de Santiago que tenga cada concello. En total, la provincia cuenta con 227 kilómetros de Camino.

En la reunión, que tuvo lugar en el Centro Cultural de la Diputación, se creó además un plan de trabajo partiendo de la situación del Camino y las necesidades que tiene como son las actuaciones de desbroce en el tramo, pintado y señalización.

## Guía bilingüe para el peregrino del camino mozárabe

Una representación de la Asociación de Amigos del Camino Mozárabe de Ourense asistió en Marzo al segundo Congreso Internacional de los Caminos de Santiago por la Vía da Prata, que se celebró en la provincia de Sevilla. Asociaciones de Amigos del Camino, catedráticos, historiadores y periodistas hablaron de los distintos caminos que confluyen en el recorrido que comienza en Sevilla y se bifurca en la provincia de Zamora hacia el Camino Francés y hacia el Mozárabe que cruza la provincia de Ourense.

El presidente de la Asociación de Ourense, José Luis Rodríguez Cid, expuso a los congresistas las características de este Camino, más variado, menos frecuentado y lleno de historia y arte. El Congreso fue aprovechado por la Asociación ourensana para presentar una guía del mismo desde Sevilla. Se trata de una guía dirigida al peregrino, ligera, escueta y en edición bilingüe (inglés y castellano).

De la guía, editada por la Asociación ourensana con el patrocinio de Caixanova, la Diputación y el Xacobeo, es autora la periodista Maribel Outeiriño, autora también de la primera que se editó en los años noventa sobre el Camino Mozárabe. La obra será presentada en Ourense los próximos días. En dicha publicación también colabora el historiador Eligio Rivas.

FUENTE: La Región

## CAMINANTE INQUIETO: ANTÓN HURTADO

**C**onocidas son sus preciosas acuarelas del Camino Francés.

Antón Hurtado inauguró el pasado día seis de Abril en Sevilla, en la Galería Felix Gómez (C/. Morería, 6 - de lunes a viernes de 12 a 14 h. y de 18 a 21 h.), su nueva exposición. Asistió a la inauguración y al día siguiente, con la mochila y los trastos de pintar al hombro, comenzó la Vía de la Plata hasta Santiago. Buen Camino Antón.

FUENTE: Asoc. de Amigos del camino de Santiago-Vía de la Plata de Sevilla

## LOS CONCELLOS POR LOS QUE PASA LA VÍA DE LA PLATA SE COMPROMETEN A RESTAURAR SU ITINERARIO ORIGINAL



Alrededor del 60% de sus usuarios son de origen extranjero

Los 24 alcaldes de los concellos ourensanos por los que pasa la Vía de la Plata se comprometieron el pasado 21 de Marzo a llevar a cabo una restauración integral de la ruta con motivo de la celebración del Año Xacobeo. Las actuaciones irán desde labores de desbroce, reparación, pintado y señalización, hasta adquisición de colchonetas o asesoramiento para peregrinos.



La Asociación de Amigos Vía da Prata de Ourense impulsó el encuentro entre alcaldes y Diputación para recuperar un itinerario históricamente olvidado por las instituciones, pero con un fuerte potencial turístico para la provincia. Entre el 60 y el 70% de sus usuarios son extranjeros, comenta el presidente de la asociación José Luis Rodríguez Cid, quien también animó "a pensar non só no aspecto espiritual do camiño, senón tamén no medioambiental e gastronómico".

Otro de los atractivos de la Vía de la Plata que reivindicó Rodríguez Cid es su extensión "idónea" para hacer el camino andando porque "consta solamente de cuatro etapas, lo que facilita la obtención de la compostelana". Para obtener este certificado es preciso recorrer, al menos, 100 kilómetros andando antes de llegar a Santiago de Compostela.

El presidente de la Diputación, José Luis Baltar, se comprometió a dedicar en exclusiva a una de las brigadas de la institución provincial para el mantenimiento de la ruta, así como a subvencionar el material necesario. Asimismo, instó a los concellos con brigadas propias a que las aporten. Baltar también incidió en aprovechar el "revulsivo" que supone el Xacobeo para la provincia.

Las previsiones de la Asociación de Amigos Vía de la Plata de Ourense apuntan que durante este año no van a ser muchas las visitas que recibirá Galicia por el Año Xacobeo, y la red de albergues de la Vía de la Plata se va a quedar "pequeña" para "dar cobijo a los peregrinos" que transiten dicho camino. El presidente de la asociación, José Luis Rodríguez Cid, afirmó que las lluvias de este invierno hacen "necesario" un conjunto de reparaciones en zonas que se han visto afectadas en la provincia de Ourense por las condiciones climatológicas. José Luis Rodríguez Cid explicó que la Xunta de Galicia remitió los convenios a los ayuntamientos por donde discurren los caminos para invertir en su reparación y adecuación. De hecho, apuntó a que "debido al invierno" que hubo en la actualidad existen lugares que en los que "los caminos fueron excavados por el agua". En este sentido, afirmó que en otros tramos del camino a su paso por la provincia "cuando llega el mes de abril crece la vegetación" y es necesario que los ayuntamientos "hagan una revisión del camino".

FUENTE: El Faro de Vigo

## LOS PEREGRINOS DE LA VÍA DE LA PLATA PODRÁN SELLAR SU CREDENCIAL EN CASTRO



El cuño promovido por la Asociación de Mulleres Rurais estará a disposición de los romeros en la taberna local

La parroquia de San Miguel de Castro quedará inmortalizada a partir de ahora en las credenciales de los peregrinos que lo deseen. La localidad estradense queda en camino de una de las rutas oficiales de peregrinación a Santiago. En su itinerario desde tierras andaluzas hasta la ciudad del apóstol, la Vía de la Plata atraviesa San Miguel de Castro. La Asociación de Mulleres Rurais de Castro, aprovechando la celebración del Año Santo, ha decidido implicarse a fondo en la causa y convertirse en colectivo autorizado para el sellado de las credenciales de los peregrinos.

La credencial es el documento que llevan consigo los peregrinos que hacen el camino a pie, a caballo o en bicicleta para justificar su recorrido. Se sella en el punto de

salida y en las localidades intermedias para dejar constancia de cada etapa. Al llegar a Compostela, la credencial debidamente sellada se entrega en la Oficina del peregrino, en Casa del Deán, para obtener la compostela, un documento centenario que acredita la peregrinación de quienes hayan completado los 100 últimos kilómetros del Camino a pie o a caballo o los 200 últimos en bicicleta.

En el último tramo de la Vía de la Plata existen pocos lugares donde sellar la credencial. A la entrada de la ruta en Galicia, en la provincia de Ourense, hay más posibilidades. En el tramo por Pontevedra y el último trayecto hasta Santiago, en cambio, las opciones son mínimas. Por esta razón y por su empeño en promocionar el Camino, la Asociación de Mulleres Rurais de Castro cursó hace un par de semanas su petición a la Oficina del peregrino para convertirse en colectivo sellador. La respuesta fue inmediata y positiva. Las mujeres encargaron un sello para estampar en las credenciales y acaban de recibirlo esta semana. Lleva el nombre de la asociación y su número de registro y empezará a estamparse en cuanto sea requerido. Para facilitar el estampado de las credenciales de los peregrinos a cualquier hora que pasen por la parroquia, el sello estará disponible en la taberna de Seixo.

La asociación de mujeres rurales tiene previsto emprender una campaña promocional para dar a conocer entre los peregrinos la nueva estación de sellado. El colectivo prevé colocar anuncios plastificados en los indicadores del Camino. Asimismo, ha buscado ayuda para instalar junto a la carballeira de Seixo una pancarta promocionando San Miguel de Castro como punto de sellado en el tramo final del Camino, a 25 kilómetros de la catedral y en la única zona estradense atravesada por una ruta oficial de peregrinación.

### El camino de los arrieros

Por el municipio discurre otra ruta que todavía carece del reconocimiento oficial. Se trata del camino utilizado en época medieval por los arrieros que transportaban el vino producido en la zona de O Ribeiro hasta Compostela. Esta ruta se conocía también con el nombre de Camiño «vreciuro» y en ella se encuentra el origen de la tradición gastronómica de la richada de Forcareí. Pasa por Terra de Montes y atraviesa A Estrada por el casco urbano actual.

## LOS 75 HOSPITALES DE ZAMORA

**H** Rotary Club publica una extensa obra que recopila desde las alberguerías que atendieron a pobres y peregrinos hasta las modernas clínicas de la

provincia

La Vía de la Plata tiene una interesante y larga historia de instituciones encargadas de dar asistencia a los pobres y los peregrinos que se dirigían a Santiago de Compostela. La «Historia Hospitalaria de la Vía de la Plata» acaba de ver la luz en una extensa publicación promovida por el Rotary Club de Puerta de Hierro (Madrid), dirigida por José Luis



Perona Arranz en la que han participado el bibliotecario José Crespo González, miembro del Club Rotario de Zamora y el historiador Juan Carlos de la Mata Guerra, encargados de la parte dedicada a la provincia que ha contado, a lo largo de su historia, con 75 hospitales situados en 14 localidades. Destacan Zamora, con 43, desde la alberguería de Eiras fundada en 1175 hasta el Hospital Recoletas de 2007; y Benavente, desde el Hospital de San Juan Bautista de 1311 a la Clínica



del Doctor Rozada de 1958, pero los hubo también en muchas otras localidades por las que pasaba la Vía de la Plata.

Zamora capital dispuso de diversas alberguerías cuya función era similar a la de las instituciones dedicadas a acoger a pobres y transeúntes, y que más adelante serían conocidas, casi en exclusiva, como hospitales. La primera que se conoce es la Alberguería de Eiras, concedida en 1175 a los cofrades de Santa María por manda testamentaria de don Rollán, la de San Frontis, fundada por Aldovino de Perigod en el siglo XIII, la alberguería de los Canónigos fundada en el XIII y dotada por el obispo Martín II con varios bienes para el sustento de los pobres, la alberguería u hospital de San Bernabé, fundada en el siglo XIV y regentada por las monjas del mismo nombre, la alberguería de los Ovejeros, existente en 1337 y posiblemente contemporánea de las anteriores o la de Santa Catalina, ubicada junto a Santo Tomé y gestionada por la cofradía del mismo título.

Se supone que su vida activa no debió ser larga, desapareciendo al fundarse en Zamora otras instituciones asistenciales de mayor capacidad o transformándose, como podría ser el caso de la alberguería de los Ovejeros y el Hospital Nuestra Señora del Caño.

El primer hospital de Zamora conocido como tal es el de San Julián del Mercado o de los Pelliteros, que aparece mencionado en 1337.

En 1222 el rey Alfonso IX recibe bajo su proyección la iglesia del Santo Espíritu, con un hospital junto a ella. Este debió ser una pequeña institución dedicada a acoger pasajeros, al coincidir su creación con momentos de intensa peregrinación jacobea.

Los autores del estudio, que se basan en investigaciones anteriores de José Andrés Casquero o José Carlos de Lera entre otros, mencionan que en el populoso barrio de San Lázaro tenía junto a su iglesia un hospital para peregrinos pobres de patronato real, administrado por una cofradía y después por un mampostor. Se trataba del hospital de San Lázaro, para los leprosos.

En 1479 el papa Sixto IV accede mediante bula a la petición del fundador Francisco Valdés, vecino y regidor de Zamora, de fundar un monasterio y un hospital de la Orden Jerónima. De larga vida fue el hospital de Nuestra Señora del Caño, en la zona que hoy conserva este nombre. Nació bajo un patronato

particular de la cofradía de Nuestra Señora del Caño de Ovejeros, que ya existía en 1483. En este hospital se recogía a los pobres, se les procuraba un lecho de paja para dormir, lumbre para calentarse, vestido y llegado el caso asistencia mortuoria, costeando su entierro.

De vida más corta fue el hospital de Santa María de los Mozos, fundado por una cofradía, el hospital de San Juan de Acre, creado en el siglo XV (en la iglesia de San Gil), el hospital de la Sarna, que se situaba próximo a la plaza de San Sebastián, donde se encontraba la gran sinagoga judía que se convirtió posteriormente en La Alhóndiga de Santa Ana. El hospital de los Ciento o de San Ildefonso fue fundado por la Cofradía de los Caballeros Cubicularios, a la que se unió otra conocida como los Clérigos del Ciento, que sólo admitía cien hermanos. Acogía a enfermos pobres de ambos sexos y su función era «con mano liberal y piadoso afecto, curar las enfermedades que necesitaban unciones y sudores, pero que fuesen curables».

Más famoso sería el Hospital de Sotelo, fundado en 1530 por disposición del testamento de Alonso de Sotelo, comendador de la Orden Militar de Santiago Espada. En 1768 se creó en él el primer centro de maternidad, con dos salas para partos ocultos, destinadas a asistir a madres solteras que mantenían el total anonimato. Se llegó a permitir el uso de máscaras. En la primera mitad del siglo XIX nacieron 481 niños en estas salas. La Real Casa Hospicio de Zamora comenzó acogiendo a pobres y ancianos y posteriormente incorporó la inclusa, para atender a niños expósitos, que antes se llevaban a Salamanca. La Casa Hospicio se creó en 1536 y la Casa de Expósitos en 1775, en la calle Misericordia, aunque ambas pasarían en 1798 al palacio de los Condes de Alba y Aliste, actual Parador.

Existieron también en Hospital y Seminario de San Pablo, el Hospital de la calle Baños y el Hospital de la Encarnación, fundado por los hermanos Isidro y Pedro Morán Pereira por «la grande necesidad de que se curen los pobres» y que fue base de la asistencia hospitalaria, junto al Hospital de Sotelo.

La historia hospitalaria de la capital se cierra con centros, como el Hospital de Convalecientes o Casa de Convalecencia -situado en la calle San Torcuato-, la Casa de la Misericordia para menesterosos, en la calle Corral Pintado -actual Museo Etnográfico-el Hospital de Huérfanas. De épocas más recientes son el Hospital Antituberculoso «Virgen del Yermo», después Instituto Médico Pedagógico «Rodríguez e Miguel», el Hospital de la Obra Sindical del 18 de julio -

actual sede de UGT-, la Residencia Sanitaria «Ramiro Ledesma Ramos», hoy hospital «Virgen de la Concha», y el Hospital Provincial «Rodríguez Chamorro».

En la sanidad privada figuran la Clínica del Doctor Dacio, el Sanatorio Nuestra Señora del Perpetuo Socorro, la Clínica «Los Ángeles», la Clínica Quirúrgica del Doctor Vázquez, el Sanatorio de la Inmaculada Concepción, la Clínica «María Auxiliadora», la del Doctor Martín Sanz «Niño Jesús Centros Asistenciales», la Clínica del Doctor Enríquez, el Sanatorio del Doctor Almendral, la Clínica Santa Cecilia, el Sanatorio «San José», la Clínica del Doctor Angoso, el Centro Médico, la Clínica Santa Teresa y el Hospital Recoletas.

El primer hospital del que se tiene constancia en la Vía de la Plata zamorana fue el situado en el monasterio de Granja de Moreruela, que data de 1168.

De sur a norte, tuvieron lugares donde se atendía a pobres, enfermos y peregrinos Villanueva de Campeán, con la Hospedería El Soto, Corrales del Vino con el Hospital de Nuestra Señora de la Asunción, el Hospital de Viandantes de Casaseca de Campeán, el Hospital de San Bartolomé de El Perdígón, y en Morales del Vino los hospitales de San Tirso -actual Ayuntamiento- y La Asunción y la Hospedería de la ermita del Cristo.

En Roales existió un refugio, en Montamarta y San Cebrían de Castro un hospital, en Riego del Camino, el Hospital de la Santa Cruz, en Santovenia del Esla, el Hospital de San Miguel y en Castrogonzalo la Alberguería de Santa Marina.

Benavente ha tenido siempre una gran relevancia hospitalaria. De hecho, los autores del estudio cuentan 18 hospitales en la ciudad de los condes-duques. Del año 1311 es el Hospital de San Juan Bautista y desde entonces se han ido sucediendo el Hospital de San Antón, de la Misericordia, Nombre de Dios, de los Mártires, Santa Cruz, ermitas y hospital de San Lázaro y San Roque, Hospital de la Piedad, Hospital de San Juan de Letrán o de los Viejos Pobres, Hospital de San José o de Convalecientes, Casa de Apestados Temporal de la Ermita de la Soledad, Policlínica Regional de Urgencias-Hospital Comarcal de Benavente, Sanatorio San Rafael, San Vicente, La Milagrosa, Doctor Rozada y del Rosario.

## REABIERTA LA HOSPEDERÍA DE S. ROSALÍA

**T**ras el temporal de lluvias que nos ha acompañado los últimos meses, la hospedería del Convento de Santa Rosalía en Sevilla ha vuelto a abrir sus puertas a los peregrinos.



La hospedería había sufrido desperfectos, por las lluvias caídas, que obligaron a cerrar temporalmente. Tras las reparaciones, el Convento de Santa Rosalía ha reabierto hace unas semanas, estando los meses de Marzo y Abril totalmente ocupados por reservas de peregrinos.

Informamos igualmente que, debido al coste de estas obras de emergencia, las hermanas clarisas capuchinas se han visto en la necesidad de subir el precio del alojamiento a 20€/noche. Aun así creemos que sigue siendo un precio asumible (la media de la estancia en Sevilla ronda los 50-60 €/noche), y una obra de caridad cristiana por cuanto la Comunidad del Convento tiene en la hospedería su único sustento económico.

Recordamos que, para la Reserva de habitaciones, pueden llamar al teléfono: 954383209, de lunes a viernes de 09:30 a 12:00 horas y de 17:00 a 18:00 horas. Los sábados el horario es de 09:30 a 12:00 horas. Los domingos no se atiende. Las reservas, a ser posible, se realizarán con 15 días de antelación.

FUENTE: Asoc. de Amigos del Camino de Santiago-Vía de la Plata de Sevilla

## "ALBA PLATA II" CONSOLIDARÁ LOS PUENTES ROMANOS DE MÉRIDA Y GARROVILLAS

**E**sta intervención se enmarca en el proyecto de "Recuperación del Camino Histórico de la Vía de la Plata en Extremadura" y a ella se sumará la consolidación del puente de Aldeanueva del Camino (Cáceres), cuyas obras comenzarán después de Semana Santa.

La directora general de Patrimonio de la Junta de Extremadura, Esperanza Díaz, presentó el cinco de Abril estas intervenciones del proyecto "Alba Plata II", cuyo presupuesto total asciende a 4.670.000 euros.

El objetivo es la restauración de edificios patrimoniales de singular valor histórico, la recuperación y puesta en valor de yacimientos arqueológicos y la recuperación de la calzada y de los elementos que la conforman.

Dentro de este proyecto, se trata de la primera actuación que se acomete en puentes, ya que hasta la fecha sólo se ha actuado en la recuperación de edificios singulares para albergar albergues o centros de interpretación, ha explicado Díaz.

Respecto al proyecto del puente de Aldeanueva del Camino, ha señalado que aún no está licitado porque falta un trámite administrativo, pero que se acometerá en breve.

La intervención sobre los puentes romanos sobre el río Guadiana y Albarregas en Mérida ascienden a 220.000 euros y 150.000 euros, respectivamente, mientras que en el Puente de Garrovillas de Alconétar se invertirán 76.000 euros.

En líneas generales, con la intervención en estos puentes romanos se pretende resolver un conjunto de patologías agravadas por las inclemencias meteorológicas.

La principal actuación persigue paliar los daños causados por las agresiones físicas y biológicas en la epidermis de las estructuras, esto es, sillares, mampostería y tapias.

Con el fin de evitar estas agresiones externas, se aplicarán tratamientos protectores e hidrofugantes de la piedra para crear una capa repelente al agua, polvo o las heladas.

Esta intervención irá acompañada de labores de limpieza, acondicionamiento de bóvedas, revisión y mejora de los drenajes, consolidación de pavimentos y muros, limpieza de musgos, líquenes y hongos en los sillares y juntas.

Además, se emprenderá la musealización de estos puentes mediante la colocación de paneles informativos que los sitúen en el contexto de la Vía de la Plata.

De forma paralela, se desarrollarán diversos trabajos de investigación como levantamientos topográficos y fotogramétricos, una lectura histórica de los paramentos y elementos constructivos, así como una supervisión arqueológica de las actuaciones.

Para la directora general de Patrimonio Cultural, no se han encontrado "problemas graves" en la estructura de los puentes, aunque las lluvias han sido abundantes y hay que analizar las posibles afecciones.

En cualquier caso, se trata de "darle ese lavado de cara" que, a su juicio, permite de forma colateral el estudio e investigación de estos importantes monumentos para la Comunidad Autónoma.

El proyecto Alba Plata II está cofinanciada en un 40 por ciento por los mecanismos financieros del espacio económico europeo y el 60 por ciento restante a través de fondos propios de la Junta de Extremadura.

FUENTE: ABC



## EL ALBERGUE DE PEREGRINOS RECIBE 241 CAMINANTES



El Albergue de Peregrinos de Zamora ha recibido un total de 241 caminantes desde el comienzo de su nueva etapa el 1 de noviembre del pasado año, tras casi dos años de gestión por parte de la Asociación Amigos del Camino de Santiago de Zamora.

Según ha informado el concejal de Turismo, Luís Javier Alonso, algo más de la mitad de los peregrinos eran extranjeros; concretamente 124 frente a los 117 de nacionalidad española. Encabezan la lista los alemanes, con 36 caminantes, seguidos de franceses (13), ingleses (8) y suizos (7), pero se han recibido peregrinos de hasta 24 nacionalidades distintas y de países tan lejanos como Japón (4), Corea (3), Australia (3) o Nueva Zelanda (1).

En esta nueva etapa en la que el albergue está siendo atendido por hospitaleros voluntarios se han llevado a cabo importantes mejoras tanto en la gestión, como en las infraestructuras del propio albergue, “todo ello con el objetivo de dar el mejor servicio y una mayor hospitalidad a los peregrinos que cada día pasan por nuestra ciudad, situada en pleno centro neurálgico de la Vía de la Plata”, ha asegurado el concejal.

En este sentido, Turismo de Zamora y el Ayuntamiento de Zamora trabajan activamente con la Federación Nacional de Hospitaleros en la coordinación de personal para el albergue, lo que posibilita la continuidad y estabilidad, tanto en el suministro de peregrinos como en la formación. En este marco de colaboración se sitúa el primer curso para Hospitaleros Voluntarios celebrado a primeros de Abril en la ciudad, en el que han participado 25 personas.

Desde el 1 de noviembre el albergue abre de 12:00 a 13:30 h y de 15:30 a 22:00 h. Horario que el hospitalero amplía la mayoría de las veces para dar un mayor servicio a los peregrinos que llegan a Zamora. El albergue es gratuito, con opción a donativo por parte del peregrino.

La dotación de nueva ropa de cama en todas las habitaciones y la instalación de pequeños electrodomésticos como lavadora y cafetera, se unen a la novedad del suministro de desayuno gratuito para los peregrinos que visitan la ciudad. El albergue cuenta también con un libro de registro de peregrinos en los que los visitantes recogen sus vivencias y sus experiencias en la ciudad.

Además, junto al material genérico de la ciudad, se ha elaborado material informativo en español y en inglés, destinado a las necesidades del peregrino. Un desplegable en el que el caminante tiene a su disposición información relativa a los actos litúrgicos para ellos, asistencia sanitaria, información turística, bibliotecas, frases para reflexionar y un plano de situación de albergues y refugios situados en la Vía de la Plata y Camino Mozárabe.

El albergue está situado en la Cuesta de San Cipriano, en pleno casco histórico de la ciudad, fue inaugurado en enero de 2008 y cuenta con unas modernas instalaciones y todo tipo de comodidades para garantizar el descanso y el mejor servicio al peregrino. Cuenta con un total de 32 plazas distribuidas en 6 habitaciones, 2 aseos y 4 baños completos. Dispone de un salón con capacidad

para 22 personas, de una cocina comedor, completamente equipada con capacidad para 11 personas y otro tipo de servicios como lavadora, ascensor y terraza.

FUENTE: COPE



ESPECIAL VÍA DE LA PLATA Y CAMINO SANABRÉS

Un número dedicado a una ancestral ruta que comunica las tierras norteñas con el sur peninsular, salvando de forma natural las montañas y los ríos del occidente peninsular. A lo largo de varios milenios esta ruta ha visto pasar a incontables peregrinos rumbo a Santiago.

La Vía de la Plata es una ancestral ruta que comunica las tierras norteñas con el sur peninsular salvando de forma natural las montañas y los ríos del occidente peninsular. A lo largo de varios milenios esta ruta ha visto pasar a fenicios, cartagineses, lusitanos, celtas, romanos, árabes y cristianos, a pastores trashumantes, escritores, soldados, comerciantes... y también incontables peregrinos rumbo a la tumba del apóstol Santiago, por lo que a la vía se le conoce también como Camino de Santiago Mozárabe.

Este trasiego que se viene produciendo desde tiempos inmemoriales, ha dado como resultado un itinerario que rebosa tanta historia que, probablemente, sea el «camino»



con mayor número de lugares de interés de toda Europa. Las cifras cantan: cuatro ciudades Patrimonio de la Humanidad, entre ellas la que fue cuna de la Orden de Santiago, Cáceres; otra decena de ciudades declaradas Conjunto Histórico Artístico; un sinfín de construcciones romanas; fortalezas y puentes medievales; etcétera.

Este portentoso patrimonio cultural, al que se une un no menos valioso patrimonio natural, está sacando del olvido a esta milenaria ruta jacobea que, poco a poco, va viendo aumentar el número de peregrinos que se aventuran en este largo viaje lleno de sorpresas, aventura y encuentros inesperados.

Grandes Espacios de abril de 2010 ha venido cargado con estos artículos:

Encuentro de caminos

La Vía de la Plata es una ruta ancestral que, de sur a norte y de norte a sur, ha vertebrado todo el occidente de la Península Ibérica. Su curtida piel caminera no es sólo un trazado, es en realidad un encuentro de caminos trashumantes, comerciales, militares, jacobeos... Todos están presentes en sus piedras milenarias y en sus limpios paisajes.

De Sevilla a Santiago

Existen acaloradas discusiones acerca de dónde comienza y dónde acaba la Vía de la Plata; que sí en Cádiz o Sevilla, que sí en Mérida, que sí termina en Gijón... Nosotros hemos optado por la versión más aceptada, la que sitúa el principio en Sevilla y el final en Astorga, donde se une al Camino Francés para llegar a Santiago, aunque también se puede optar por tomar la variante Sanabresa y plantarse en la ciudad del Santo por otro camino.

Camino Sanabrés

El Camino Sanabrés se caracteriza porque llega a Santiago de Compostela sin hacer uso del Camino Francés, lo que garantiza al peregrino cierta intimidad y paz hasta el último minuto. Y encima lo hace por un territorio de gran belleza en el que no faltan ciudades de la talla de Ourense.

Blas Rodríguez. El Espíritu del Camino

Todos los caminos jacobeos tienen una cara, un rostro humano que los representa. El de la Vía de la Plata lo presta el Cura Blas, el de Fuenterroble, como lo conocen en los foros peregrinos. La acogida que brinda en su albergue de Fuenterroble de Salvatierra ha contribuido a popularizar la Vía de la Plata más que cien campañas turísticas juntas.

La obligación de detenerse. Hitos del Camino

Tartessos, cartagineses, celtas, romanos, árabes, cristianos, comerciantes, pastores, religiosos, conquistadores, pensadores, soldados, escritores, peregrinos, viajeros... todos los hombres que durante milenios han pisado la Vía de la Plata, han contribuido a dar forma y carácter a un camino que rebosa historia. La Vía de la Plata es el camino de España que reúne mayor número de lugares de interés.

La vía en dos ruedas. Un camino a la medida

De todos los caminos jacobeos que recorren la Península Ibérica, la Vía de la Plata es el más adecuado para hacerlo en bicicleta, tanto por la distancia como por las vías que utiliza. Diría más: es una aventura que no pueden perderse los amantes de las rutas cicloturistas de largo recorrido.

Calzadas romanas. Columnas del Imperio

Las calzadas romanas constituyeron un medio de comunicación eficaz durante casi dos mil años. Estaban tan bien diseñadas que toda la red viaria posterior, incluida la actual, las utilizaron para desarrollarse. La Vía de la Plata es un magnífico ejemplo de ello, pues transcurre por una de las calzadas más importantes del Imperio Romano.

FUENTE: Desnivel.com

## SILLEDA EXAMINA EL ESTADO Y LA POTABILIDAD DE NUEVE FUENTES EN LA VÍA DE LA PLATA

El Xacobeo aportará 8.100 euros para acondicionar un tramo de casi 19 kilómetros

El Concello de Silleda elabora un informe para evaluar el estado del tramo de la Vía de la Plata a su paso por el municipio, que cuenta con un tramo de 18,9 kilómetros. El ejecutivo pretende realizar una actuación de mejora y conservación del trayecto mediante una subvención concedida por el Plan de Xestión do

Xacobeo de 8.131 euros. El acuerdo con la Xunta establece que el concello deberá acometer labores de desbroce de la maleza con medios manuales, además de adecuar y proteger el tramo y limpiar los residuos.

La realización de este informe se llevará a cabo coincidiendo con el Año Santo, en el que se espera que pernocten en la localidad más de 2.600 peregrinos, por lo que la llegada de caminantes será masiva para lo que resta de año. Según datos que maneja el gobierno local, desde finales de marzo y hasta principios de septiembre está previsto que duerman en Trasdeza un total de 2.637 personas. La mayor parte proceden de distintos puntos de Galicia, aunque también hay reservas para pernoctar de visitantes de Córdoba, Alcalá de Henares, Madrid o Badajoz, además de países como Portugal o Italia. El grupo más numeroso llegará al pabellón municipal de Silleda el 4 de agosto. Serán 1.200 caminantes madrileños. Los siguientes más importantes descansarán en el polideportivo de A Bandeira el 6 de agosto y el 9 de septiembre. Será un colectivo de la diócesis de la ciudad italiana de Perugia y el de Santa Teresa de Jesús de Ourense, con 150 y 175 miembros respectivamente. El pasado día 21 de Abril pasaron por el municipio un grupo de medio centenar de peregrinos del colegio Salesianos de Ourense, mientras que a principios de mayo llegarán sendos colectivos de 35 personas del instituto de Ortigueira y del grupo portuario de Vigo.

Por otra parte, el concello ultima un informe sobre el estado de las nueve fuentes públicas ubicadas en el Camino de Santiago. Técnicos del servicio de fontanería y de Medio Ambiente analizarán la potabilidad de las aguas y valorarán su estado de conservación. Los manantiales públicos en los que se intervendrá son los de: Fontiñas, Maceiraos y Área Recreativa de Taboada, Avenida do Parque (Silleda), Da Botica (O Foxo), Regueira (Trasfontao), Do Peregrino (A Bandeira), Da Pereira (Lamela) y Da Igrexa (Dornelas).

En el inventario que realiza el ayuntamiento se incluirá la denominación de cada manantial, su localización, estado de conservación, funcionamiento, origen del agua y los controles analíticos y correcta señalización para evitar el riesgo de contagios contaminación. El expediente será remitido posteriormente a la Xunta, con arreglo a un convenio firmado con el Xacobeo para su financiación.

## CAMINOS JACOBEO APTOS PARA CABRAS

**A**sociaciones de Amigos de la Bici y de Santiago denuncian el mal estado de las rutas y señalización errónea para los peregrinos

Flechas amarillas que conducen a los peregrinos a ninguna parte o directamente al agua del embalse del Esla. O hitos de piedra que marcan la Vía de la Plata y que tienen una montaña de estiércol como fondo. Éstas son algunas de las vergonzantes peculiaridades de los itinerarios jacobeos que discurren por la provincia de Zamora denunciadas por Semurandar, Amigos de la Bici- Zamora, Paso Lento y la Federación Española de Asociaciones de Amigos del Camino de Santiago. Estos colectivos culpabilizan a las Administraciones públicas de «pasar» del Año Santo Compostelano y de «a pesar de la propaganda, no tener en cuenta las verdaderas necesidades de los peregrinos».

José Antonio Portales y Fernando Mesonero, de Amigos de la Bici, subrayan que se está a las puertas de recibir una nueva riada de peregrinos con la llegada de la primavera y el verano y que, «aunque indudablemente estamos mejor que en el Jacobeo del 2004, que nos pilló sin albergue en la ciudad y pocos en la provincia, los caminos sin señalizar y una guía poco práctica, existen aún muchas deficiencias que denotan, entre otras cosas, la nula coordinación entre las Administraciones, que en ocasiones llevan a situaciones absurdas y cuando no, a decisiones contrapuestas».

En este sentido, apuntan hacia el funcionamiento del albergue de Zamora, que «después de año y medio de funcionamiento lamentable, está aún en situación de provisionalidad».

Especial preocupación demuestran estos colectivos hacia la señalización de entrada y salida de la ciudad, que tenía que haber concluído en el verano del 2009 «pero sigue con las mismas baldosas con la concha de la época de la inauguración del albergue, muy bonitas y caras, pero que sin la flecha correspondiente no sirven para nada, porque no se ven y su orientación es dudosa». Los peregrinos se guían por unas flechas amarillas pintadas «que no ha colocado el Ayuntamiento, sino nosotros», puntualiza Mesonero.

Especial mención hacen del Camino de la Vía de la Plata señalizado por el Patronato de Turismo de la Diputación, que «no conecta bien con la provincia de Salamanca, tiene numerosos tramos intransitables por barro, maleza, abonos y

basuras y sobre los que no se ha realizado ninguna actuación». Algunos monolitos y paneles informativos, además, están ubicados en las zonas inundables del embalse del Esla».

## Confusión

Tampoco se salva la señalización del Ministerio de Fomento. Aunque se ha abierto ya un paso peregrino en el punto kilométrico 256,230 de la Ruta de la Plata, cuyo vallado obligó durante dos meses a los peregrinos a saltar la bionda de seguridad, se detectan otras deficiencias, como la existencia de intersecciones sin señalar en uno de los sentidos, hay señales de aviso por donde no pasa el camino o señales de paso de peregrinos sin el triángulo del peatón, así como flechas de dirección contradictoria, «una a continuación de la otra».

Además, estos vigilantes de los caminos jacobeos apuntan que las nuevas guías promocionales son «en un 90% una copia literal de las antiguas del 2004, faltan etapas y tramos, hay errores de bulto y otros son un galimatías». Pero lo peor, es que «los caminos Matritense y de Levante no existen».

La Diputación de Zamora ha sido la primera institución en reaccionar ante el pormenorizado estudio que han realizado sobre el terreno estas asociaciones. Un nuevo proyecto del camino sanabrés está en la actualidad en fase de alegaciones. Este itinerario va desde Barcial del Barco al límite con Lubián. Además se estudia realizar otro ramal que entra por Villalpando y enlaza con la denominada variante del camino Matritense, o también conocido como de Levante.

El objetivo último, señala Mesonero «es dirigir al peregrino por zonas seguras, evitando en lo posible las carreteras, y facilitándoles información en la misma entrada de los pueblos, también con itinerarios alternativos para bicicletas».

FUENTE: El Norte de Castilla

## PEREGRINOS POR UN DÍA PARTIRÁ DE LA IGLESIA MÁS ANTIGUA DE LA DIÓCESIS

Regresó en abril la iniciativa "Peregrinos por un día", que pretende recorrer diversos tramos de los Caminos de Santiago por la Diócesis de Zamora, cuidando su contenido espiritual. El sábado 17 de abril se hizo el tramo entre la iglesia visigótica de San Pedro de la Nave y la localidad de Muelas del Pan.

El sábado, día 17 de abril, la Delegación Diocesana de Religiosidad Popular emprendió un nuevo itinerario por los Caminos de Santiago. Se trata de una nueva edición del programa "Peregrinos por un día", que recorrió esta vez el tramo entre San Pedro de la Nave y Muelas del Pan.

La actividad comenzó a las 9,30 horas con una meditación que sirvió como pauta para el camino, unos 8 kilómetros a pie. Al llegar a Muelas se sellaron las credenciales en torno a las 11,45 horas, y a continuación se celebró la eucaristía en el templo parroquial, precisamente dedicado al Apóstol Santiago. Se terminó la mañana con un tiempo de convivencia en torno a un café, gracias a la colaboración del Ayuntamiento de Muelas del Pan con la parroquia y con la convocatoria.

Las personas que lo desearon, como en las etapas de meses anteriores, pudieron inscribirse para el autobús de ida y vuelta de Zamora, que salió a las 9 horas del sábado de la Plaza de la Marina (en la acera de los institutos). Tubieron que hacerlo en el Seminario San Atilano antes del jueves 15. Esta etapa de "Peregrinos por un día" partió, por lo tanto, de la iglesia más antigua de la Diócesis de Zamora, y también de la provincia, pues se data su construcción a finales del siglo VII. Durante la Edad Media fue un importante nudo en los caminos jacobeos, acogiendo a los peregrinos en lo que fue un centro monástico.

Éste es un itinerario menos conocido y menos transitado, el llamado "Camino Portugués de la Vía de la Plata", que parte de la ciudad de Zamora y, a través de las comarcas de Alba y Aliste, se adentra en Portugal por Quintanilha, pasa por Braganza y Vinhais, y retorna a territorio español, llegando a Verín y Orense. Allí conecta con el llamado Camino Sanabrés o Mozárabe, el que recorre el noroeste de la provincia de Zamora.

Se trata, en definitiva, de diferentes itinerarios que históricamente pretendían acortar recorrido respecto de la Vía de la Plata (Mérida-Astorga), y facilitar el recorrido. Hoy día, son cada vez más frecuentes los peregrinos que recorren estas vías alternativas, que evitan el masificado Camino Francés, buscando paz y soledad, además de paisajes de una gran belleza.

A partir de los datos históricos existentes, este Camino Portugués se recupera en torno al año 2002, encargándose la Fundación Ramos de Castro de su señalización completa en territorio español. La creación del Albergue de Alcañices y otras iniciativas locales son signo de la vitalidad de este itinerario. El tramo portugués

está peor señalizado, aunque ya se están avanzando proyectos de alojamiento para peregrinos, como el de Castro de Avelas, localidad próxima a Braganza.

La Delegación Diocesana de Religiosidad Popular de Zamora se marca como objetivo, en estas convocatorias mensuales de "Peregrinos por un día", divulgar la conciencia del paso de numerosas rutas jacobeanas por nuestro territorio, tan próximo a Galicia, así como profundizar en la dimensión religiosa como la fundamental del Camino.

Precisamente, la atención pastoral a los peregrinos no puede ser algo aislado de un párroco o de una Diócesis. Desde la Delegación se lleva algún tiempo estableciendo relaciones con el resto de Diócesis por las que transcurre la Vía de la Plata (Sevilla, Badajoz, Cáceres, Plasencia, Salamanca, Astorga), así como con sacerdotes portugueses de la Diócesis de Braganza interesados en el Camino de Santiago. Próximamente va a publicar el horario de cultos en los templos zamoranos del Camino, pero se desea hacerlo conjuntamente con las Diócesis vecinas.

Luis Santamaría del Río

Párroco de San Pedro de la Nave (El Campillo, Zamora, España)

c/Iglesia, 13. 49167 Muelas del Pan (Zamora) España

Tel. (+34) 980 553 078

Móvil (+34) 695 577 979

[sanpedrodelanave@gmail.com](mailto:sanpedrodelanave@gmail.com) - [luissanrio@hotmail.com](mailto:luissanrio@hotmail.com)

<http://sanpedrodelanave.blogspot.com>

## A LA VENTA EL CASTILLO DE QUINTANA DE MARCO (LEÓN), EN EL CAMINO DE LA PLATA



La venta el castillo de Quintana del Marco y la vivienda adosada a éste. La última persona que compró el monumento fue un agricultor del pueblo, bisabuelo de los actuales propietarios, que lo han recibido en herencia

La crisis económica y, en particular, la del sector inmobiliario no impide, sin embargo, que siga habiendo movimiento -"aunque sea mucho menor-" en el sector y que, en ocasiones, continúen saliendo al mercado oportunidades que quizá resulten únicas. En concreto, en Quintana del Marco se encuentra a la venta el castillo -"lo que queda de él, con una vivienda adosada a éste y una parcela de 400 a 500 metros cuadrados-". En total, torre (que es lo que recuerda que un día existió allí una fortaleza), casa unifamiliar y huerta ocupan una superficie de 1.500 metros cuadrados en la fértil vega del Órbigo.

Eso sí, quien aspire a hacerse con tan singular inmueble, declarado Bien de Interés Cultural en 1949, tendrá que acordar el precio con los actuales propietarios, partidarios de situar éste entre los 300.000 y 600.000 euros, explica Manuel Alija, uno de los seis herederos de la fortaleza de los Condes de Luna.

Alija, único de los propietarios de la fortaleza que reside en Quintana del Marco, explicó que fue su bisabuelo, dedicado a la agricultura y la ganadería, quien adquirió el castillo, del que se conserva, además de una de las torres, que, asegura, es la del homenaje, «parte de la muralla y la entrada tal y como estaba en el interior de la casa». Se desconoce cuál fue el importe de la transacción.

«Se lo ofrecimos a la Junta». Los muros del castillo, con un ancho de dos metros, sirvieron de firme apoyo para edificar la vivienda, adosada al cubo. Con el paso del tiempo, el espacio destinado a vivienda se dividió en dos, resultando que en la actualidad sólo se encuentra a la venta una de éstas. «Llevamos tiempo intentando vender el castillo, pero, hasta el momento no lo hemos anunciado. Incluso, en una ocasión, un señor quiso comprarlo, pero, al final, no hubo acuerdo», señala este alcaide del siglo XXI. Pese al interés que en su día pudo existir por la fortaleza, lo cierto es que «un tío mío llegó a ofrecérselo a la Junta de Castilla y León. Hará de esto quince años, le acompañé yo, y nos dijeron que no estaban para comprar castillos».

En el casco urbano de Quintana del Marco, la torre de esta fortaleza del bajo medioevo se alza orgullosa sobre los tejados, prestando toda su elegancia al pueblo cuando se contempla desde la carretera de Alija.

Una residencia de altura construida en la Baja Edad Media



Un torreón es el testimonio actual de la fortaleza que en su día perteneció a los condes de Luna. Engullida por el pueblo, continúa siendo una residencia de altura, al menos para las numerosas aves a las que da cobijo.

FUENTE: El Diario de León

## RECURSO EDUCATIVO SOBRE EL CAMINO DE SANTIAGO POR CYL

El Camino de Santiago llega a los escolares a través de internet

Una página web permite a los alumnos de Castilla y León conocer todos los detalles de las rutas de forma interactiva.

La V Campaña Escolar de La Fundación Villalar mostrará a los escolares de la Comunidad los distintos Caminos de Santiago que atraviesan Castilla y León coincidiendo con la celebración del Año Santo Jacobeo. El presidente del patronato de la Fundación y de las Cortes, José Manuel Fernández Santiago, presentó el pasado 13 de Abril este proyecto educativo en el colegio público Raimundo de Blas de Belorado, la primera localidad importante del Camino Francés en Castilla y León, acompañado por el consejero de Educación, Juan José Mateos.

Fernández Santiago explicó que los objetivos que persigue esta iniciativa, dirigida a los 250.000 alumnos de Educación Primaria, Secundaria y Bachillerato de todos los centros educativos de la región, son mostrar “las principales señas de identidad de Castilla y León, tanto en el arte como en la historia, el entorno natural...”, y también “invitar” a los niños y jóvenes a realizar alguna de las rutas jacobeanas. Para ello, las unidades didácticas que se han elaborado incluyen información útil de cómo hacer el Camino, la duración recomendable de las etapas, el equipaje que se debe llevar, dónde están situados los albergues, etc.

El presidente de la Fundación Villalar destacó que por primera vez esta campaña se llevará a cabo por internet, a través de la web [www.asantiagoporcastillayleon.es](http://www.asantiagoporcastillayleon.es), donde “todos los contenidos son navegables y tienen diferentes niveles” para los estudiantes de los diversos ciclos. Asimismo, señaló que muestra “con toda claridad” y de una manera amena e interactiva tanto el Camino Francés como el resto de rutas

jacobeas que atraviesan la Comunidad y que son “menos conocidas”, como la Vía de la Plata, el Camino de Levante, el de Madrid y el de La Lana.

Fernández Santiago resaltó que esta quinta campaña incluye un concurso individual de redacción o dibujo con tres ordenadores portátiles como premio para cada ciclo educativo y que en esta ocasión se ha creado una nueva modalidad de concurso colectivo, en la que pueden participar los alumnos de todo un aula que deben preparar tres etapas de su propio itinerario hacia Santiago de Compostela, partiendo de su localidad y recorriendo los caminos que ya están señalizados o utilizando otras vías.

El primer premio para los ganadores de esta novedosa categoría consistirá en la realización de las tres etapas de la ruta propuesta, en las que la Fundación Villalar sufragará todos los gastos de alojamiento, manutención y alojamiento de los niños y jóvenes participantes. Los trabajos pueden presentarse hasta el 14 de mayo en cualquier soporte.

Por su parte, el consejero de Educación mostró su agradecimiento a la Fundación Villalar por esta iniciativa y destacó que los premios del concurso son muy atractivos. Asimismo, resaltó la importante labor que realizan los profesores, sin los que sería imposible llevar a cabo proyectos como éste.

FUENTE: Mundicamino

## AVISOS DE SECRETARÍA

- ❖ El horario de atención al peregrino es de 19:00 h. a 21:00h., de lunes a jueves, y de lunes a viernes de 9:00 a 13:00 h, en nuestra sede de la calle San Jacinto, 25. Cualquier soci@ o simpatizante que esté interesado en colaborar, se puede poner en contacto en la dirección [viaplata@viaplata.org](mailto:viaplata@viaplata.org). Igualmente, cualquier persona que quiera aportar textos, opiniones, fotografías o cualquier tipo de colaboración con el boletín, puede hacerlo también en la dirección electrónica señalada, indicando en el asunto “Para VIAPLATA”.
- ❖ Se recuerda que cuando se produzca el fallecimiento de algún soci@ o peregrin@, si así se desea, se comunique a la Secretaría de la Asociación, con la finalidad de que se aplique la santa misa por su eterno descanso, bien en la que celebramos el 30 de Diciembre, con ocasión de la Traslatio, o en la del 25 de Julio, festividad del Apóstol.

❖ Rogamos encarecidamente que cualquier modificación en los datos personales de los socios, sean comunicados lo más prontamente a Secretaría para su actualización. Aquellos soci@s que aun no hayan aportado su dirección de correo electrónico, pueden hacerlo en [viaplata@viaplata.org](mailto:viaplata@viaplata.org).

## ESPIRITUALIDAD JACOBEA

### SALUDO AL AMANECER

¡Mira este día!

Pues es la vida, la propia vida de la vida.

En su breve curso

Están contenidas todas las verdades y las realidades de tu existencia:

La bendición del crecimiento

La gloria de la acción

El esplendor de la belleza

Ayer no es más que un sueño

Y mañana es tan sólo una visión

Si vives bien hoy harás que ayer sea un sueño feliz

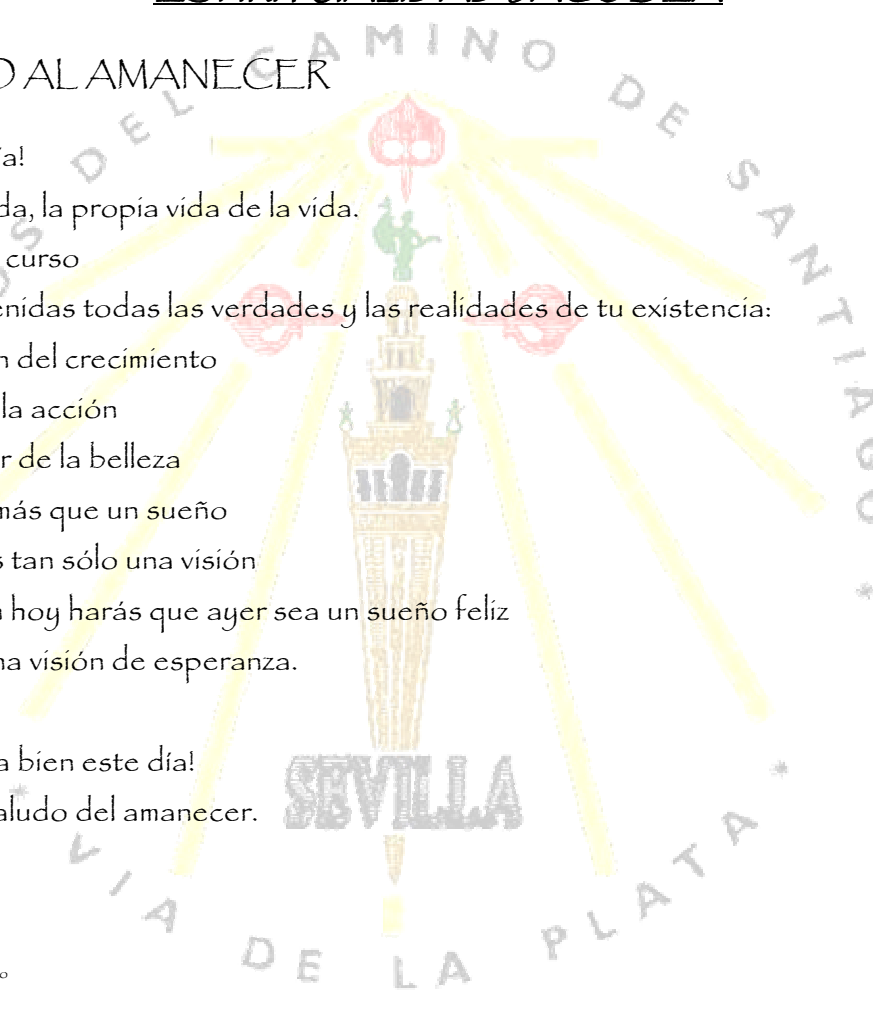
Y mañana una visión de esperanza.

Por ello, ¡mira bien este día!

Este es el saludo del amanecer.

Kalidasa

FUENTE: [Ultreia.info](http://Ultreia.info)



# OTROS CAMINOS

## LARUTA DE LOS MONASTERIOS

**E**l día 12 de marzo la Asociación supramunicipal Esla-Rueda presentaba en León "La Ruta de los Monasterios", un triángulo en el mapa de la provincia de León cuyos vértices son Puente Villarente, Mansilla de las Mulas y Gradefes.

El recorrido coincide con el la Ruta Vadiniense, a la que aporta un final colosal en cuanto a patrimonio cultural, Joaquín Alonso González, autor de la guía de la Ruta, asegura que es la comarca con más vestigios histórico-artísticos por kilómetro cuadrado, algunos de ellos desaparecidos.



La Asociación la componen los Ayuntamiento de Gradefes, Valdepolo, Villasabariego, Mansilla de las Mulas y Mansilla Mayor y está presidida por al Alcaldesa de Gradefes , que actuó de maestra de ceremonias en el acto, en el que estuvieron, como ponientes el ya citado Joaquín Alonso González , el historiador José Manuel Rodríguez Montañés y el periodista Oscar Campillo. Joaquín Alonso insistió en la necesidad de poner en valor todos los monumentos de la zona para que generen riqueza a la misma; José Manuel Rodríguez pidió unos buenos proyectos de restauración y turísticos de nuestro patrimonio para que la administración invierta el dinero necesario para poder usarlo y disfrutarlo. Oscar Campillo nos pidió, a los habitantes de la zona, que nos creamos lo que tenemos como Astorga, por ejemplo, se creyó su pasado romano y lo desenterró.

La puesta en marcha de una página web, la edición de 20.000 dípticos y una excursión por la zona para el 1 de mayo serán las primeras actividades de la Asociación para conseguir sus fines.

## LOS ALUMNOS DEL Nº 1 DE GIJÓN Y BEATO DE LIÉBANA

**M**edio centenar de alumnos del IES Nº 1 de Gijón visitaron la exposición permanente



Beato de Liébana y los beatos del CEL Don Desiderio Gómez Señas. Los jóvenes asturianos demostraron mucho interés por los contenidos de los comentarios al Apocalipsis del abad lebaniego morador del monasterio de Santo Toribio, lugar que los alumnos conocieron previamente a los códices, en su recorrido por la comarca de Liébana. La cruz de la Victoria, la fuerza comunicadora de las imágenes de los códices y la distribución del mundo en la época altomedieval a través de los mapas fueron algunos de los aspectos que más impregnaron las mentes de los chicos y chicas de la vecina Asturias. A continuación y tras recorrer algunos de los 17 ejemplares que componen la muestra bibliográfica todos realizaron un taller de escritura con plumas de ave en el que conocieron aspectos de codicología y paleografía propios de la época de beato.

FUENTE: Centro de Estudios Lebaniegos Don Desiderio Gómez Señas

## LA CONEXIÓN JACOBEO DE MÁLAGA

El trazado, de 1.200 kilómetros y con origen en la alta Edad Media, entronca con la Vía de la Plata a través de Córdoba. Decenas de peregrinos enfilan sus pasos a Santiago desde la provincia por la ruta mozárabe

El punto de partida se localiza en la céntrica calle Granada, a las puertas de la malagueña iglesia de Santiago, como no podía ser de otra manera. Desde allí, decenas de peregrinos enfilan cada año sus pasos hacia La Coruña por la denominada ruta mozárabe. Durante un millar de kilómetros una mochila y unas buenas botas son los únicos compañeros de un viaje que tiene su meta en Santiago de Compostela, donde espera la tumba del apóstol. Hay infinidad de senderos que conducen a ella. Los más populares son el francés o el aragonés. Sin embargo, existen otras muchas alternativas, menos turísticas y masificadas, para alcanzarla. Y una de ellas arranca en la provincia.

Este 2010 está marcado en rojo en el calendario de los peregrinos al ser año jacobeo. Una coyuntura que sólo se da cuando el 25 de julio, día de Santiago, cae en domingo. Aprovechando este hito (que llevará a 250.000 personas hasta la Plaza del Obradoiro), la Asociación Jacobea de Málaga anima a quienes planeen recorrer el camino a iniciarlo «desde casa». El itinerario, de 1.228 kilómetros, intenta recrear el originario de la alta Edad Media. «El trazado sigue las huellas de la que fuera Vía Anticaria y discurre por poblaciones de gran riqueza histórica y artística», indica el presidente de la citada organización, Juan Guerrero.

En el siglo IX sólo existía una estrecha franja de terreno libre del dominio musulmán próxima al Cantábrico por la que discurría el camino que utilizó el rey Alfonso II para convertirse, según los historiadores, en el primer peregrino a Santiago. Desde entonces, millones de personas procedentes de todos los rincones del mundo se han interesado por imitar sus pasos, lo que ha propiciado la rehabilitación de otros trazados para satisfacer a quienes desean hacer el camino desde su propia ciudad.

En el caso de Málaga, el escaso rastro dejado por los mozárabes que antaño cruzaban la península rumbo a Santiago dificultó la fijación del itinerario que atraviesa la capital y discurre por Almogía, Villanueva de la Concepción, Antequera, Cartaojal y Cuevas Bajas. Su recuperación ha sido posible gracias a la Asociación Jacobea de Málaga, que nació en el año 1996 con un claro objetivo: servir de guía a todo aquel que decidiera poner rumbo al sepulcro del apóstol. Hoy,

catorce años después, la organización (que atiende más de 1.100 consultas anuales y es responsable de dar los credenciales) suma 143 socios y miles de simpatizantes. Su trabajo desinteresado ha hecho posible la recuperación de los 210 kilómetros que van de Málaga a Córdoba.

Ya fuera de la provincia, el itinerario entronca con Encinas Reales y pasa por Lucena, Cabra, Doña Mencía, Baena, Castro del Río, Espejo y Santa Cruz hasta llegar a la capital del Califato. «En ese punto, el camino continúa por Mérida y sigue por la Vía de la Plata hasta Cáceres, Salamanca, Zamora y Ourense para alcanzar finalmente Santiago de Compostela», explica Guerrero.

Cinco semanas a pie

En total, más de mil kilómetros a los que hay que dedicar, como mínimo, unas cinco semanas. «Aunque siempre queda la opción de hacerlo por etapas», propone Emilio Hidalgo, otro de los miembros de la asociación. Eso en cuanto a tiempo. Sobre el presupuesto, desde la organización aseguran que emprender la ruta desde Málaga implica un coste medio de 25 euros diarios sumando gastos de albergues y dietas, lo que eleva el desembolso a 1.300 euros.

Para entregarse al camino hay que tener pues ahorros...y buen fondo físico. Al menos si se quiere hacer desde la provincia ya que, como advierten desde la Asociación Jacobea, la salida de Málaga hacia el norte es muy complicada debido a una orografía especialmente compleja. Es por ello que el presidente de la organización desaconseja optar por este itinerario a quienes no estén debidamente preparados. «Antes de hacerlo hay que andar mucho», recomienda.

Así lo hizo Bernhard Switala, un alemán afincado en Macharaviaya que ha andado dos veces el camino mozárabe hasta Santiago. «Antes de salir entreno dos veces por semana con una mochila a hombros, y así luego es más fácil», apunta. En su caso, dice que se decantó por este trayecto por estar menos masificado, aunque confiesa que la contrapartida es que hay menos señalización, lo que hace más fácil perderse, «yo me equivoqué más de tres veces».

Mejor en primavera

Las altas temperaturas dificultan el trayecto por los campos andaluces durante los meses de verano, por lo que desde la asociación animan a hacerlo al final del invierno

o principio de primavera. Pero la orografía y la meteorología no son los únicos enemigos de quienes emprenden el camino desde la provincia. La falta de infraestructuras obliga a los peregrinos a hacer noche en instalaciones deportivas, parroquias o locales municipales, si bien muchos municipios -conscientes de la oportunidad de generar ingresos-, están proyectando la construcción de albergues. "Cada vez son más los que se están ofreciendo a señalar el camino por el interior del pueblo y ven con interés la consolidación de una ruta jacobea por su territorio", dicen desde la asociación.

Obstáculos aparte, todos los que han hecho el camino coinciden en que los kilómetros merecen la pena, por la experiencia humana y espiritual. «El camino tiene una magia que sólo puede entender el que lo hace», resumen. Y sino que se lo pregunten a Begoña Bravo, una malagueña que conoció al que hoy es su marido y el padre de su hija Laura durante el peregrinaje.

FUENTE: SURES

## PRIMEROS PASOS PARA UN ALBERGUE EN GRADEFES

El día 29 de marzo, el Pleno del Ayuntamiento de Gradefes daba los primeros pasos para dotar de la infraestructura más necesaria para los peregrinos que van a Santiago: un Albergue.



De entrada, la Asociación de Amigos del Camino de Santiago "Ruta Vadiniense-Picos de Europa" agradece a la Corporación de Gradefes este paso dado

La noticia de un nuevo albergue en el Camino siempre es importante, pero esta es mucho más porque en Gradefes no hay una sola plaza hotelera y es final y comienzo de etapa, para el peatón, y lugar obligado de paso y parada para los que hagan el



Camino por otros medios, ya que cuenta con dos principales monumentos de la Ruta Vadiniense: el Monasterio cisterciense y S. Miguel de Escalada, que obligan al municipio a tener un lugar Exterior y ábside del Monasterio destacadísimo en el panorama Jacobeo.

Ahora, los peregrinos tienen que desviarse para pernoctar hasta La Alegría, donde hay un hotel con precios poco adecuados a los que se suelen encontrar los peregrinos. Por todo ello a la Asociación que promueve esta Ruta a Santiago ha causado gran satisfacción la noticia de este proyecto, que evitará las molestias actuales para con los peregrinos a la hora de aconsejarles un sitio de pernocta en la etapa de Gradefes.

Proyecto de 71.000 euros, que esperemos no se demore en el tiempo porque el año va pasando y las cosas de palacio suelen ir despacio, para un edificio municipal que habrá que remodelar por completo para cumplir las exigencias legales actuales y al que se piensa dotar incluso de ascensor para acceder al piso superior.

De esta importantísima noticia tendréis seguimiento durante los próximos meses, a ver si es posible que los últimos peregrinos de este año Jacobeo puedan usar ya esta instalación que servirá, sin duda, para fomentar más este Camino a Santiago.

FUENTE: Asoc. Amigos del Camino de Santiago-Ruta Vadiniense-Ficos de Europa

## MONASTERIO DE OBOA ABANDONO EN PLENO CAMINO DE SANTIAGO

Santa María la Real de Oboa es uno de los enclaves religiosos más antiguos de la Península Ibérica. La escritura fundacional del monasterio data del 17 de Enero del año 781 por el Príncipe Adalgaster, hijo del rey Silo y su esposa Brunilde. La protección real continuó durante los siglos posteriores y con el paso del tiempo se fue convirtiendo en un punto esencial del Camino a Santiago de Compostela.

En el año 1216 el rey Alfonso IX de León visitó Tineo, dos años después aparece en un documento del Monasterio de Corias una referencia al camino de Santiago en esta comarca. En el año 1222, el rey Alfonso IX regresó a Tineo y concedió a su monasterio un privilegio por el que mandaba que el camino, que iba de San Salvador de Oviedo a Santiago de Compostela, en adelante pasaría por la población de Tineo y después por Oboa, con prohibición expresa de que nadie se atreviese a desviar a los peregrinos de este recorrido.

De la construcción original poco queda. La obra de la iglesia se inicia en el siglo XIII, siendo de factura románica cisterciense, es decir sin ornamentaciones y reduciendo los elementos estructurales a una elegancia sobria y austera. Dentro de la iglesia se guarda un cristo crucificado románico del siglo XII.

El claustro es posterior la entrada está presidida por un gran escudo fechado en el año 1659. El monasterio era en un centro de gran poder tanto económico como cultural. Los monjes perfeccionaron las técnicas agrícolas y ganaderas. En sus aulas impartían clases de latín, filosofía y teología y en sus documentos se encuentra la referencia más antigua a la sidra asturiana.

En la actualidad el monasterio se encuentra abandonado y en parte en ruinas. Resulta inaceptable la situación de Obona, su estado y la falta de un plan de futuro para el edificio. Situado en pleno Camino de Santiago y con la necesidad de valorar los elementos históricos para conseguir el objetivo propuesto por el Gobierno del Principado de Asturias de introducir el Camino Costero y el Camino Primitivo dentro del Patrimonio Mundial de la UNESCO.

El Patrimonio histórico supone riqueza, ejemplos notables los podemos encontrar en otros puntos sin salirnos del Camino Jacobeo. En Obona tenemos una riqueza de 1200 años abandonada y grave riesgo de ruina.

+ MÁS INFORMACIÓN SOBRE LA CAMPAÑA CIUDADANA PARA SALVAR OBONA

<http://www.obona.es>

<http://twitter.com/salvemosObona>

<http://www.facebook.com/group.php?gid...>

+ MÁS INFORMACIÓN SOBRE EL PATRIMONIO HISTÓRICO EN ASTURIAS

<http://www.asturiasverde.com/historia>

VIDEO DENUNCIA

[http://www.youtube.com/watch?v=vBPQ1X-Lg9Q&feature=player\\_embedded](http://www.youtube.com/watch?v=vBPQ1X-Lg9Q&feature=player_embedded)

## APERTURA DE NUEVE ALBERGUE PRIVADO EN LOGROSA (NEGREIRA-CAMINO A FISTERRA)

egreira abre un albergue rural con encanto para los peregrinos

Situado en la aldea de Logrosa, une dos casas del siglo XVIII y ofrece veinte plazas



Los hermanos Luís y Antonio Ponte ante la casa familiar convertida ahora en albergue rural con encanto

Son dos antiguas casas de piedra del siglo XVIII -los primeros documentos datan del año 1.700- restauradas para ofrecer todas las comodidades de los tiempos actuales como calefacción, teléfono, acceso gratis a Internet o duchas ecológicas para los peregrinos y turistas que se decidan a alojarse en el primer albergue turístico de ámbito rural que abre en Negreira, concretamente en la aldea de Logrosa, a unos 700 metros del Camino de Fisterra en su entrada a la capital barcalesa desde Santiago.

Los promotores son dos hermanos, Antonio y Luís Ponte, dos jóvenes emprendedores que desde hacía tiempo manejaban la idea de convertir los dos inmuebles de la familia en una casa de turismo rural: «Luís, que estudou Turismo, sempre tivo esa idea, pero esixíannos que tivese un baño por habitación» explica Antonio, el mayor de los hermanos, algo que resultaba «inviable» según Luís, puesto que «teríamos que variar toda a estrutura das casas, ademais dun forte investimento».

No hay ninguna duda es que el albergue está situado en un lugar con encanto, rodeado de naturaleza, y lo más importante, «nun entorno totalmente rural, onde o camiñante poderá relaxarse, descansar e disfrutar da gastronomía típica galega», subraya Antonio. Disponen de web propia -[www.alberguedelogrosa.com](http://www.alberguedelogrosa.com)- y teléfonos de reserva 981 885 820 y 646 142 554.

El albergue dispone de una capacidad de solo veinte plazas para ofrecer una mejor y cómoda estancia a los peregrinos y turistas, diferenciándose de los típicos albergues ruidosos y muy masificados. «Dispomos de catro habitacións dobres, tres simples e dúas habitacións con catro prazas en liteiras. Ademais, todas as noites ofrecemos unha cea de produtos galegos, con queimada e conxuro».

Cumple su primera semana abierto al público. Desde el Jueves Santo han pasado unos quince peregrinos, en su mayoría extranjeros. Las tarifas van desde los 20 a los 35 euros, con desayuno incluido. Tiene un salón con lareira, comedor, amplio jardín, campo para caballos, comedor, barbacoa y zona para bicis.

Enlace relacionado: [[www.alberguedelogrosa.com](http://www.alberguedelogrosa.com)]

FUENTE: La Voz de Galicia

## CONFERENCIA DE ANTÓN POMBO EN MUXÍA

**R**eivindican al Apóstol marínero

El historiador Antón Pombo rememoró la historia de las peregrinaciones marítimas y los vínculos de Santiago con Costa da Morte. Es partidario de recuperar las mini-travesías por mar en la zona. Su conferencia se enmarcó en el ciclo que organiza el Club do Mar e Náutico



López Carril, izquierda, y Pombo, en Casa de Trillo, en Muxía

La historia guarda entre sus páginas rutas de peregrinación poco conocidas en Costa da Morte, especialmente las que provienen del mar, así como numerosas referencias de la vinculación del Apóstol Santiago con estas tierras. Así lo puso de manifiesto el pasado 20 de Marzo el historiador Antón Pombo, en una conferencia impartida en Muxía donde destacó que el primer nexo de unión con las gentes de

aquí es que "Santiago era un pescador", y su hermano residía en una localidad cuyo nombre, traducido al castellano, era "Casa de Pesca".

Su estrecha relación con estas costas, a donde vino a predicar, ha quedado plasmada, según Antón Pombo, en numerosas leyendas y documentos históricos, por lo que, añadió, "sorprende que las gentes del mar de esta zona no tengan a Santiago como su patrón".

Durante su intervención, Pombo recordó relatos de numerosos historiadores, como uno del polaco Lasota en el que describe a Muxía como "una pequeña ciudad que tiene un gran y buen puerto", a cuya derecha se encuentra la Virgen de la Barca, "cuya imagen llegó aquí en una barca de piedra", llegando a atribuir sus orígenes a las cercanías de París. En sus escritos aparece también descrita, con gran precisión, la Ruta jacobea entre Fisterra en Muxía.

Igualmente, el caballero León de Rosmítal, que visitó estas tierras en la época en la que los Moscoso atacaron la catedral de Santiago de Compostela, cuenta en sus relatos que contempló "una nave de piedra que transportó a Dios con su madre".

Respecto a las peregrinaciones marítimas en Galicia, Antón Pombo destacó el papel que jugaron los puertos de Noía y Muros que, añadió, "fueron referentes en Galicia". A partir del siglo XIV, explicó, el puerto de A Coruña tuvo el monopolio del desembarco de peregrinos en nuestra Comunidad, la mayoría de los cuales llegaban procedentes de Inglaterra.

Pombo abogó por reactivar las mini-travesías por mar, como las que se organizarán en los próximos meses entre Fisterra y Muxía, "pues es una buena idea para ofrecer a los peregrinos".

Su conferencia se enmarcó en el ciclo de actividades promovido por el Club do Mar e Náutico de Muxía. Su presidente, Xusto López Carril, que acompañó al conferenciante, destacó a modo de anécdota que hasta el presidente cubano Fidel Castro llegó a referirse en uno de sus mítines a la ría de Corcubión, ubicándola a "unos kilómetros de Moraime (Muxía)", lugares que dijo conocer a través de los libros.

Entre el público asistente se encontraban los alcaldes de Muxía y Corcubión; los

presidentes de Fecom y APTCM y el delegado de la Liga Naval Española, José M. Pato, entre otros.

FUENTE: El Correo Gallego

## CONFERENCIA DE JOSÉ CARRO OTERO SOBRE LA AUTENTICIDAD DE LOS RESTOS DEL APÓSTOL

«**L**os restos del Apóstol son auténticos, no hay duda»

Habló en el Ateneo del hallazgo de la tumba en las excavaciones realizadas por López Ferreiro en 1880



El doctor José Carro Otero, antes de su conferencia

En el programa de conferencias y coloquios que celebra cada lunes el Ateneo de Santiago intervino el pasado 22 de Marzo el profesor José Carro Otero, doctor en Antropología Física y uno de los grandes eruditos cuando se trata de la historia del Apóstol Santiago y de la ciudad. Por eso habló sobre Antonio López Ferreiro y sus excavaciones en la Catedral de Santiago, en las que halló los restos del

Apóstol. El tema viene a cuento, además, porque el día 20 se cumplieron cien años del fallecimiento del historiador, arqueólogo, escritor y canónigo compostelano.

-¿López Ferreiro marcó un antes y un después en el culto al Apóstol?

-Que los restos del Apóstol y dos de sus discípulos, Teodosio y Anastasio, estaban en el subsuelo de la Catedral se sabía, pero no en qué lugar exactamente. Y fue López Ferreiro quien los encontró en las excavaciones que se llevaron a cabo bajo su dirección en 1879. En 1589, siendo arzobispo Juan de San Clemente, se cambiaron de lugar cuando Francis Drake estaba invadiendo A Coruña y se sabía su intención de avanzar hacia el interior, en una época en la que los protestantes y anticatólicos querían destruir los grandes símbolos católicos. Permanecieron ocultos dos siglos en el lugar donde está la cripta actual.

-¿Y en la misma urna de plata en que se veneran?

-Sí. La cripta se adaptó entre 1880 y 1885 para hacerla visitable, y fue cuando se aprovechó para hacer el estudio con la instrucción de un proceso canónico a instancias del cardenal Payá. En 1884, el Papa León XIII promulgó la bula Deus Omnipotens, que declara la autenticidad de esos restos.

-¿La controversia sobre su autenticidad...?

-No, no, no, no hay controversia. Explicé cómo se hizo el estudio, que no contradice nada. Determinó que son restos de varón, que son de tres personas de mediana edad, de las que una es más anciana. Y en tercer lugar, hay una pista determinante: la de que de los tres conjuntos de huesos, el número dos corresponde al del Apóstol, porque dicen que le falta un trocito de hueso. Y ese trocito coincide con el que Xelmírez envió a Italia, a la ciudad de Pistoia, en el siglo XII. No hay duda de que son auténticos.

-¿Xelmírez fue el impulsor de la peregrinación?

-Lo que hizo fue conseguir el privilegio del Año Santo, porque la peregrinación ya funcionaba desde el siglo IX, pero como buen gestor que era, mejoró las cosas. Logró que Santiago fuera declarado en el siglo XII, por el Papa Calixto II, el primer centro de peregrinación de la cristiandad, antes que Roma y Jerusalén, que obtuvieron el privilegio en el 1300.

-¿Se reconoció a López Ferreiro como merecía?

-Tuvo sus pros y sus contras, porque no somos dados a reconocer a los demás. Era un sacerdote muy humilde. Le ofrecieron ser obispo por este hallazgo, pero lo rechazó. Su trabajo fue muy sólido, como el de escribir la historia de la Catedral, y de la ciudad, una obra en once tomos imprescindible, clave.

FUENTE: La Voz de Galicia

## INAUGURADA EN PARÍS LA EXPOSICIÓN SOBRE EL OBISPO GELMÍREZ

**U**na exposición a los pies de la Torre Eiffel reivindica a Xelmírez

La muestra presenta recreaciones virtuales de la basílica compostelana en los tiempos del arzobispo, que reflejan el altar mayor y la fachada de Azabachería

Estará en París hasta el 16 de mayo



Ignacio Santos Cidrás, izquierda, Manuel Castiñeiras y Carmen Pardo, en el museo parisino en el que el pasado 16 de Marzo se inauguró la exposición

A los pies de la torre Eiffel y en pleno centro de París se inauguró a mediados de Marzo la exposición Compostela e Europa. A Historia de Diego Xelmírez, una muestra que pretende ensalzar la figura del arzobispo Xelmírez y reconocer el papel que éste jugó a la hora de convertir Santiago en un centro mundial de peregrinación en el siglo XII. En palabras del comisario de la muestra, Manuel Castiñeiras, "es una pequeña joya" que, entre otras cosas, permitirá a los visitantes conocer cómo era la Catedral de Compostela en la época de Xelmírez.



Se han realizado por primera vez recreaciones virtuales de la fachada de Azabachería de la basílica y de su altar mayor, completamente enrejado en aquel entonces para evitar robos. Al acto de inauguración en el Cité de l'architecture Du patrimoine Musée dès Monuments Français asistieron la secretaria xeral de Turismo, Carmen Pardo; el gerente de la S.A. de Xestión do Plan Xacobeo, Ignacio Santos; el vicario judicial del Arzobispado de Santiago, Daniel Carlos Lorenzo; el presidente de la Cité de l'architecture du patrimoine; Laurence de Finance, la directora do Musée des Monuments y Philippe Bélaval, del Ministerio de Cultura de Francia.

Pardo destacó la figura de Xelmírez; "que lo hizo todo para dejar huella en nuestra historia y en la historia de Europa", y agradeció al Xacobeo "su continuación con la restauración y difusión de este patrimonio europeo al que nos permite acceder a todos". También destacó "que la Xunta tiene preparada una cuidada programación" que mimra las propuestas expositivas.

## LOS DATOS

Itinerante .. La muestra se podrá visitar en París hasta el 16 de mayo. Después viajará a la Ciudad del Vaticano, y por último se podrá ver en San Martiño Pinarío.

Promotor .. Ignacio Santos reseñó el trabajo de Xelmírez "como promotor de la Ruta Xacobeo e impulsor de la Catedral de Santiago, a las que promocionó como nunca nadie antes lo había hecho".

FUENTE: El Correo Gallego

## LIBRO "FICCIONES Y SEMBLANZAS DE UN TERRITORIO JACOBEO"



Los premios Castilla y León de las Letras describen su Ruta Jacobea

La Junta edita un volumen que recoge textos de 25 escritores, diez de ellos leoneses



Luciano Egido, Antonio Gamoneda, María José Salgueiro, Gonzalo Santonja y Guerra Garrido

Cuentos, ensayos, reflexiones, topografías humanas y geográficas del Camino de Santiago a su paso por la comunidad se entrelazan en Ficciones y semblanzas de un territorio jacobeo, obra en la que los 25 autores galardonados con el Premio Castilla y León de las Letras muestran su visión de la ruta más universal.

La Consejería de Cultura ha sido la responsable de editar este volumen que se presentó el pasado 12 de Abril en la iglesia de Santa María del Castillo de Frómista con la presencia de muchos de sus autores, autoridades y personalidades ligadas al Camino de Santiago.

La consejera María José Salgueiro destacó que se trata de un «magnífico libro» en el que el gobierno autonómico ha puesto «muchísima ilusión», pero que sin los propios autores «no sería posible contar con una obra de tanta calidad literaria y humana». Salgueiro resaltó que en cada siglo han sido numerosos los escritores que «han acertado a mostrar el Camino gracias a la literatura» y así, «nueve siglos de peregrinación han sido el fértil sustrato de dietarios, poemas y diarios».

En esta nueva obra aportan su visión sobre los territorios jacobeos de la comunidad autores como los leoneses Antonio Gamoneda, Luis Mateo Díez, Antonio Colinas, Eugenio de Nora, Elena Santiago, Josefina Aldecoa, Raúl Guerra Garrido y José María Merino, así como los recientemente fallecidos Antonio Pereira y Victoriano Crémer. No faltan tampoco las firmas de Miguel Delibes, Claudio Rodríguez, Julián Marías, José Jiménez Lozano, Francisco Pino, Rosa Chacel, Carmen Martín Gaité, José María Valverde, Emilio Alarcos Llorach,

Gonzalo Torrente Ballester, Francisco R. Adrados, Gonzalo Santonja, Luciano G. Egido, José Ángel González Sáinz y Gustavo Martín Garzo.

Algunos inéditos. De los 25 textos reunidos, ocho son inéditos, y otros ocho, aún estando publicados, eran de difícil acceso. El escritor de raíz berciana Raúl Guerra Garrido fue el único de los autores presentes en intervenir y lo hizo para ahondar en los vínculos existentes entre el Camino de Santiago y el Canal de Castilla, precisamente en un lugar como Frómista, que acogía la presentación del libro en la festividad de San Telmo. «El camino no acaba en Pórtico de la Gloria, sino en el fin de la tierra. Y el camino del Canal es igual, mira hacia el mar. Están en paralelo dos obras que tienen en común que no reflejan la luz. Desde la esclusa 19 miras hacia el sur y estás en un paisaje renacentista», señaló. La obra, de carácter no venal, cuenta con una tirada de 3.000 ejemplares, de los que 400 irán a bibliotecas y a albergues del Camino de Santiago, en los que el 23 de abril, Día del Libro, se colocaron en unos expositores especiales.

FUENTE: El Diario de León

## "MILAGRO DE LA LUZ" EN SAN JUAN DE ORTEGA

**C**entenas de personas revivieron en San Juan de Ortega el «Milagro de la Luz»

El conocido como «Milagro de la Luz» se dio a pesar de que minutos antes de su comienzo, el propio párroco del Santuario de San Juan de Ortega se disculpase ante el público congregado allí porque «no había luz solar». Un milagro, «ha sido un verdadero milagro», destacó el párroco, Pablo González, en declaraciones a la Agencia Ical.

En el último momento, a las 18.10 horas de la tarde un rayo de sol penetró en una de las ventanas ojivales del templo para que se produjese el milagro. El de San Juan de Ortega es uno de esos fenómenos que por su peculiaridad reúne cada equinoccio, tanto en el de primavera como en el de otoño, a centenares de curiosos y peregrinos del Camino de Santiago que se agolpan para contemplar una insólita imagen capaz de captar la atención de creyentes y no creyentes. Cada 21 de marzo y 22 de septiembre, coincidiendo con el comienzo de la primavera y del otoño, respectivamente, un rayo de sol penetra a media tarde por una de las ventanas

ojivales de la fachada del Santuario y da luz al capitel que se encuentra situado a la izquierda del ábside, que se corresponde con la escena de la Anunciación.

Así lo marca el protocolo y así se realiza cada equinoccio, pero este año todo apuntaba a que no se daría milagro. La localidad burgalesa de San Juan de Ortega, paso obligado del Camino de Santiago francés, amaneció encapotada y así siguió todo el día, sin un solo rayo de sol. El alcalde de la localidad, José Manuel Pérez, manifestó minutos antes de que se produjese el fenómeno que «era una auténtica pena que no hubiese ni un rayito de sol». Pero todo se resolvió, aproximadamente a las 18.10 horas.


\*\*\*\*\*

Enlace relacionado:

LUZ EQUINOCCIAL TRANSFIGURANTE EN SAN JUAN DE ORTEGA

[[www.soriaymas.com](http://www.soriaymas.com)]





FUENTE: La Razón

## NUEVA PUBLICACIÓN TITULADA «PRISCILIANO NA CULTURA GALEGA»



¿Que Prisciliano quien abriu el Camino?

Los seguidores del obispo de Ávila, con gran influencia en Galicia, acusado de hereje y ejecutado en 385, podrían ser los precursores de la ruta jacobea al Finisterre.

El Camino de Santiago -que nació en Oviedo con el rey Alfonso II el Casto como primer peregrino- siempre aparece acompañado de la sombra de Prisciliano como duda, hipótesis, misterio o boutade.

La versión fuerte, dentro de una amplia panoplia de heterodoxias, indica que en el sepulcro de Compostela no está inhumado el apóstol sino Prisciliano, obispo de Ávila, heresiarca y primer ejecutado, en el año 385, por orden de la Iglesia -una especie de contramártir- en la ciudad alemana de Tréveris, precisamente la misma en que, milenio y medio después, nacería Karl Marx. En realidad fue el brazo secular, nada menos que del Emperador, quien le quitó la vida.

El teólogo leonés Victorino Pérez Prieto, que acaba de publicar el libro titulado «Prisciliano na cultura galega», mantiene una tesis intermedia pero no menos polémica. Considera que los restos del sepulcro de Compostela no pertenecen al obispo de Ávila pero el Camino jacobeo sí se corresponde con la ruta trazada y recorrida por los discípulos de Prisciliano.

Pérez Prieto cree que «no se puede afirmar que Prisciliano esté enterrado en la tumba de Santiago. Es improbable que sea la tumba de Santiago pero es imposible que sea la de Prisciliano. El culto jacobeo es del siglo VIII y el culto a Prisciliano y a sus mártires es del IV. Es decir, durante 400 años hubo aquí más culto al priscilianismo que al jacobeo. El Camino de Santiago fue fuente de cultura y de espiritualidad durante siglos; ahora bien, el actual camino jacobeo sigue el antiguo camino de Prisciliano que siguieron sus discípulos, sus seguidores y sus compañeros mártires ejecutados con él en Tréveris».

En el origen, el misterio. Y es que no se sabe a ciencia cierta dónde y cuándo nació Prisciliano, en todo caso en fecha anterior y muy cercana a la mitad del siglo IV. Unos dicen que era gallego, de Iria Flavia, otros lo adscriben a Lusitania e incluso a la Bética. Fue discípulo de una aristócrata, Agape, y de un retórico llamado Elpidio, que le iniciaron en la literatura y la ciencia latinas. Era de origen social elevado y de cultura no menos exquisita. Nunca negó haber recibido enseñanzas alejadas de la ortodoxia cristiana.

En Galicia, acompañado por Elpidio, contacta con una misteriosa secta laica que aspiraba a la perfección siguiendo el camino de Cristo. Los sectarios querían infiltrarse en la jerarquía eclesiástica y, desde dentro, reformar a fondo a la Iglesia, implantando el celibato eclesiástico que, aunque ya había sido aprobado en el

sínodo de Elvira, no se cumplía. Pretendían una vuelta a los orígenes, con ascetismo y una vida más digna de los sacerdotes. El propio Prisciliano hacía frecuentes ayunos, se privaba del sueño, vestía con modestia y fundaba sin cesar comunidades de fieles que se comprometían a vivir según su modelo.

De Galicia y Portugal salta con sus ideas y con un número creciente de seguidores a Salamanca y Ávila y después al corazón de Francia. Los priscilianistas no se retiraban a monasterios o cuevas sino que continuaban integrados en las ciudades y villas.

El carácter fundamentalmente secolar de los devotos del obispo abulense hacía que la difusión de sus ideas fuera más rápida y, por otra parte, los adeptos seguían cumpliendo fielmente con los preceptos religiosos cristianos, lo que denota un carácter esotérico y una voluntad de ortodoxia para no enfrentarse con la jerarquía cristiana. El proyecto último era situar discretamente en cada episcopado a una persona imbuida de las creencias ascéticas que Prisciliano difundía, incluida la abstención de alcohol, el régimen vegetariano, la pobreza voluntaria y el ejercicio constante de la limosna.

La castidad se consideraba un bien pero asimismo valoraban el matrimonio. Predicaban el igualitarismo social, la abolición de la esclavitud y la equiparación de sexos. Encarnaban, pues, una revolución religiosa y social. Como las mujeres tenían un papel destacado en el priscilianismo, sus detractores pronto les acusaron de promover orgías sexuales.

Peor aún. Las ideas de Prisciliano enlazaban en parte con las tradicionales tesis gnósticas y maniqueas, así que a su grupo se le atribuyó lo que Plotino achacaba a los viejos dualistas: celebraban, se dijo, ágapes orgiásticos en los que se comulgaba con semen y sangre catamenial, provocaban abortos, cocinaban fetos y se los comían.

Prisciliano diferenció las enseñanzas esotéricas de las exotéricas. Consideraba que el Nuevo Testamento tenía al menos dos lecturas, con saberes más profundos que los evidentes. De esa doctrina secreta apenas nada se sabe porque apenas era transmitida oralmente en la línea de los pitagóricos y de la cultura céltica de los druidas. Quizá por eso Prisciliano y sus planteamientos tuvieron más presencia en las zonas de la Península menos romanizadas. Enlaza también con la filosofía

apocalíptica, con referencias directas al Anticristo, al Juicio Final y a la resurrección de la carne.

Hidacio, obispo de Mérida, le odiaba porque temía por su propia carrera sacerdotal si triunfaba el ascetismo priscilianista. Y le acusó en el concilio de Zaragoza. Otro obispo, Itacio, afirmó asimismo que Prisciliano sostenía doctrinas heréticas sobre la Santísima Trinidad y practicaba la magia, un delito a los ojos del poder civil. Por eso la causa inicial contra Prisciliano derivó hacia tribunales temporales.

El proceso se planteó en Burdeos pero el propio Prisciliano abogó por que se viera ante el emperador, así que tuvo lugar en Tréveris. En efecto, en la segunda mitad del año 385, Itacio acudió ante el emperador Máximo acusando a los seguidores de Prisciliano de maniqueos. Máximo intervino para congraciarse con el sector ortodoxo del cristianismo y para hacerse con los bienes de los priscilianistas.

Las acusaciones eran de maniqueísmo, excesos sexuales y magia. El resultado fue la condena a muerte de Prisciliano, episodio que inaugura en la Iglesia el período de guerras de religión y prefigura a la Inquisición. En el transcurso del proceso se supone que Prisciliano fue sometido a tortura.

Las diócesis lusitanas, priscilianistas de la primera hora, volvieron a la obediencia ortodoxa pero muchos seguidores encontraron refugio en Galicia y territorios adyacentes. La leyenda mantiene que el cuerpo de Prisciliano fuera traído por sus discípulos hasta Galicia, donde reposaría. Una corriente de investigación esotérica defiende la hipótesis de que es el cuerpo de Prisciliano el enterrado en la tumba de Santiago, en Compostela.

El teólogo leonés Victorino Pérez Prieto, que sostiene en su reciente libro que el Camino de Santiago sigue la anterior ruta de Prisciliano, mantiene una viva polémica con el Arzobispado compostelano porque se ha casado y sigue diciendo misa.



## NUEVA SEÑALIZACIÓN JACOBEA POR LAS CALLES DE LEÓN

**L**eón señala la Ruta Jacobea en amarillo



Rosa Terrón de La Caixa y Evelia Fernández, en la presentación de la señalización.

El Ayuntamiento de León inició el pasado 5 de abril la colocación de la nueva señalización del Camino de Santiago, según informó la concejala de Cultura, Evelia Fernández, para quien se trata de una señalización «novedosa pero sencilla». Evelia Fernández reconoció que el recorrido del Camino de Santiago en la ciudad de León está «deficientemente señalado» según los peregrinos. Este nuevo proyecto, en el que ha colaborado la Obra Social de La Caixa, contará con un presupuesto de 67.280 euros. Según explicó la concejala, después de preguntar a los peregrinos, se llegó a la conclusión que el mejor color que se identifica con la Ruta Jacobea es el amarillo.

FUENTE: ELDiario de León

## PRESENTACIÓN DE UNA GUÍA SANITARIA PARA EL PEREGRINO DE LAS RUTAS JACOBEOAS

**M**édicos lucenses presentaron el pasado 14 de Abril una guía sanitaria para peregrinos del Camiño de Santiago

Varios médicos de la provincia de Lugo presentaron a mediados de Abril la Guía sanitaria para el peregrino de las rutas jacobeoas. La obra ha sido escrita por los doctores Jesús Vázquez Gallego, María Solana Galdámez, Carlos Quintas

Fernández y Ricardo Parada Mariñas. En su elaboración han contado con la colaboración especial del humorista gráfico y dibujante Antonio Fraguas «Forges», que realizó varias de las ilustraciones que aparecen en el libro.

La guía reúne de manera concisa «a máxima pero imprescindible información» que desde el punto de vista sanitario precisa conocer todo peregrino para que la realización del Camino de Santiago le sea «más fácil, levadeira e non teñan que producirse abandonos prematuros», indican los autores. De esta manera, el libro recopila datos útiles para la planificación del viaje y consejos para la preparación física del caminante, y para la resolución de la mayoría de los problemas patológicos con los que se pueden encontrar los peregrinos. Es el caso de lesiones por el sol, el calor o el frío, como quemaduras o insolaciones, así como lesiones de uñas y pies, picaduras o mordeduras, o traumatismos.

FUENTE: La Voz de Galicia

## VEGETACIÓN EN LAS FACHADAS DE LA CATEDRAL DE SANTIAGO

a vegetación cubre la catedral de Santiago tras años sin tratamientos

La fachada de la Azabachería se encuentra en una penosa situación, pero no hay previstas intervenciones serias



Las fachadas en las que menos da el sol, como la de la Azabachería, presentan el peor aspecto



El verdín también afea algunas de las fachadas de la catedral compostelana

La catedral de Santiago está plagada de hierbajos en sus diferentes fachadas, alguna de las cuales muestra una penosa imagen, como la de la Azabachería. Los expertos denuncian un cierto abandono de la piedra exterior de la basílica, que no es objeto de la necesaria conservación. La última limpieza sería que se efectuó fue hace año y medio y se concentró en los tambores de la girola. La que preside la plaza del Obradoiro, todo un símbolo, no ha sido sometida a tratamiento desde hace once años. \*

Según el tipo de hierbajos existentes en un edificio de piedra, algunas especies retienen el agua y provocan reacciones químicas, con la consiguiente pérdida de material, con erosiones y escamaciones. Y hay otras hierbas que crecen dentro de las juntas de piedra y van también poco a poco erosionando la pared. La acción de las raíces es la misma que la de los árboles, y hay que eliminarlas.

Pero el daño físico que una planta puede provocar en la catedral va asociado a otro que en este momento es incluso más notable, según los técnicos en restauración, y es el estético. «La fachada de la Azabachería es un auténtico desastre. Su aspecto es lamentable», recalca el ingeniero Gonzalo Rey Lama, responsable de una empresa especializada en esta materia como es Neorsa. Fue precisamente esta firma la que realizó las últimas operaciones serias de limpieza en las fachadas de la basílica, la última de ellas en la girola. En la actualidad no hay ninguna operación programada con esa finalidad. Fuentes del Consorcio señalan que este organismo no contempla la financiación de intervenciones para la eliminación de hierbajos en la catedral.

Sí la Azabachería ofrece un aspecto deplorable, hay otras fachadas que a juicio de Rey Lama tampoco presentan una buena imagen, especialmente A Quintana, y en particular la zona de la Puerta Santa, que precisa una limpieza urgente. En la del Obradoiro se palpan los efectos de la limpieza realizada en 1998 por Neorsa y la estampa es mucho más digerible. «Pero esa limpieza se ha hecho hace doce años y empiezan a aparecer plantas», recalca Rey.

FUENTE: La Voz de Galicia

## FROM JACOBSLAND (con licencia del Freire)

### MIEDO A PERROS Y LOBOS

¿Miedo a perros y lobos? Es un tema recurrente. Hay gente que lo pasa verdaderamente mal, y en algún caso, un verdadero impedimento psicológico a la hora de ponerse en Camino. Yo advertiría, previamente, que sólo hay que tener una atenta prevención a los perros (y a los lobos) de dos patas.

Particularmente hay uno al que andamos buscando las vueltas y que desde el año pasado se dedica a molestar a las peregrinas a la altura de Peruscallo. Al final no pasa nada pero a alguna le ha hecho pasar un mal rato. En otro lugar he explicado como utilizar el bordón, sin ningún tipo de remilgos, con ese tipo de individuos. Es fácil, sólo hace falta un poco de serenidad, mirarle fijamente a los ojos y atizarle ferozmente en las miserias con la parte metálica. De baboso pasará inmediatamente a la categoría de llorón. A continuación hay dos pasos (al gusto) : a) ser civilizada y llamar a la guardia civil b) lo que yo haría, es decir, seguir insistiendo con el rejón hasta convertirle en eunuco. Al dente. Y sin miedos, "nuestra mochila pesa lo que pesan nuestros miedos".

Pero vamos con los animalitos, que cruz Señor (y esto es una especie de manifiesto contra ese aparatejo antiperros, una especie de pito ultrasónico y revienta oídos que últimamente se ha puesto de moda como ¿defensa? contra los pobres chuchos)

### PERROS

Llevo en el costillar unos cuantos miles de kilómetros, fundamentalmente por los montes, chimeneas, aldeas y corredoiras de Galicia. De

ahí viene una "familiaridad" en el trato con los chuchos. Sólo me han mordido dos veces, y las dos por culpa mía, mea máxima culpa. Calculo que me habrán salido al paso unos cincuenta mil perros en todos estos años. No es pues una mala media. Pero hay que distinguir (y hablo de Galicia).

**EL CAN DE PALLEIRO:** Un cínico absoluto. Presume de sus mil razas, es un chuleta, te olisqueará con el máximo y pasará de tí con todo desprecio (salvo que de tu zurrón salga una chuchería, entonces no te dará ni las gracias pero se las zampará en un santiamén) Es el príncipe sin disputa de las viejas corredoiras y de los caminos gallegos.

Mi can latinista (tengo uno que recita el rosa-rosae) es uno de ellos, el muy hí de puta.

**LOS PERRILOBOS DE GANADO:**

Son los que veís siempre acompañando a las vacas, particularmente en el tramo Sarriá-Portomarín, el más ganadero. Son perros currantes, van a lo suyo, si te cruzas con ellos (a pesar de que su aspecto puede imponer, en algún caso) no pasará absolutamente nada, están acostumbrados a la gente y, sobre todo, a los peregrinos.

**EL PERRO "DE ADOSADO"** Abundan últimamente, sobremanera en las periferias urbanas. Normalmente están metidos en sus fincas y te pueden asustar con sus ladridos. El problema suelen ser sus dueños. Hay quien tiene un bicho de estos suelto, y estos no suelen ser perros profesionales (como el Palleiro o el Perrilobo). Si el dueño es un ser responsable, tendrá un perro educado, sujeto y sin problemas. Si el dueño es un imbécil, tendrá un bicho insoportable y, con toda seguridad, problemático. Son los únicos con los que deberás tener un cuidado especial.

**COMPORTAMIENTO CAMINERO CON EL PERRO**

"Nunca tengáis miedo a los perros, es la primera arma contra ellos". Pero tampoco vale el caso contrario, la excesiva confianza. Ese franciscanismo le ha costado a mí cuate Tino Chao cinco mordeduras, en una de las cuales un pastor alemán dio cumplida cuenta de media nalga que le hizo dar con sus huesos en el hospital de Lugo. Y esa confianza me hizo

padecer a mí (por mi culpa) dos mordeduras. El perro ES DE SU AMO, no es tuyo, no lo conoces.

Nunca acaricies un perro que no conoces (primera regla), nunca des la espalda a un perro en el Camino sin controlarlo durante, al menos, cincuenta metros (segunda regla), ni de broma eches a correr ante un perro por muy feroz que parezca (tercera regla). Con estas precauciones elementales no tendrás que preocuparte demasiado. Ten en cuenta que el animalito es un bicho territorial, su obligación (para eso le pagan) es cuidar su territorio. Pero no es tonto, sabe sus límites. Conoce también los tuyos, no "juegues" con un perro desconocido.

### ¿Y SI, PESE A TODO, ME ATACA?

Pues mira, una vez más: el peregrino es el único ser humano autorizado a cruzar España con un arma. Una auténtica arma. Me refiero al bordón de toda la vida, el de "reglamento", el que siempre han llevado los peregrinos: Más o menos de la altura de tu hombro, grueso pero que puedas abarcarlo fácilmente con la mano y, por supuesto, convenientemente herrado en su parte inferior. Una lanza y de las buenas. Marca siempre un círculo de intimidad (el radio de tu bordón) en el cual no entrará chuchito alguno salvo que tu quieras, nada de confianzas.. No alces nunca el bordón para golpear, el perro tendrá el camino libre, mantenlo siempre firmemente ante el hocico del can. Los perros tienen además una particularidad: normalmente atacan de súbito, arrancando de cualquier esquina, lo ves prácticamente encima. Naturalmente con el bordón siempre puedes reaccionar, con el artefacto ese demencial supuestamente revientaoídos se puede producir la siguiente escena:

- Coño, tate quieto, no ataques que voy a buscar el chiflo en la mochila

O peor aún, que con el nerviosismo del momento, apuntes el artefacto al tío Gregorio, que reposa calmadamente sentado ante su puerta, y lo dejes aún más sordo de lo que suelen estar los tíos Gregorios.

De todas formas no está nada mal tomar nota de la observación de Jesús Jato ante esos artefactos: además de ser una crueldad innecesaria, asegura que el perro, en su

desconcierto, puede echar a correr hacia cualquier lado, incluyendo las partes pudibundas de quien maneja el cacharro. Ojo al parche.

## LOBOS

El lobo abunda en Galicia y sigue medrando. Hay más lobos en Galicia que en todo el resto de España junta. Pero no se ha producido un solo incidente con el ser humano. Sí, naturalmente, con el ganado, sobre todo el cimarrón que abunda en los montes. Pero es su instinto, no comen chocolatinas, ni "donuts", ni nada por el estilo. En los Caminos gallegos (y estribaciones) abundan en: Sierra de la Culebra (Zamora), Serra do Invernadeiro (A Serra Seca, Vía de la Plata), Puerto del Acebo y estribaciones (Camino Primitivo) y también delante de mi casa (Serra do Suido). Pero el año pasado se cepillaron tres vacas en Mazaricos (Camino a Fisterra), están por todas partes. Pero, lo dicho, van a lo suyo. Yo he tenido en mi vida (que yo sepa) tres encuentros con lobos (uno de ellos una loba con todos sus cachorros). Siempre pasaron olímpicamente de mí. Suelo vivaquear al aire libre en muchas de mis correrías y muchas veces me he dormido mecido por sus aullidos. Para mí es música celestial, un alarde de la naturaleza.

## PERROS ASILVESTRADOS.

En manada son una cosa seria. Más que para el ser humano (que lo pueden ser) para cualquier otro perro que te acompañe. He visto despedazar a un coker por una manada de estas en Anceu (Pontecaldelas). Conocen demasiado al hombre y rondan por la noche las proximidades de las aldeas para alimentarse en los basureros piratas que abundan en Galicia. Si ves una manada de estas, aunque no te hagan nada, avisa inmediatamente a la Guardia Civil, el que venga detrás te lo agradecerá. No obstante hace mucho tiempo que no se conoce un ataque en Galicia a personas por parte de estos perros.

Todos los incidentes proceden de los chuchos "de adosado".

Por tanto: tranquilidad y buenos alimentos, nada de miedos, no hace falta llevar extraños aparatos, ni tampoco ametralladoras ni misiles. Lleva tu tercera pierna, el bordón de reglamento, relájate y disfruta del Camino.

Desde Galicia, aullidos, José Antonio de la Riera.

## RELATOS

Aunque no es un relato al uso sino más bien una denuncia de abandono del patrimonio artístico, traemos este texto aquí (que aunque antiguo sigue tristemente de actualidad, pues la situación que describe no ha mejorado) por que la historia que describe, desconocida incluso para muchos sevillanos, bien podría ser germen de una narración en la que antiguos peregrinos, cruzados en la conquista de Sevilla, trajeron este culto jacobeo hasta aquí.

### SEVILLA. S.O.S. DE LA VIRGEN DE ROCAMADOR.

**L**a Parroquia de San Lorenzo y la Hermandad de la Soledad, asesoradas por el profesor Enrique Valdivieso y Joaquín Egea, presidente de Adepa, buscan apoyo de la Administración, de las instituciones y entidades y de la sociedad sevillana para salvar a la Virgen de Rocamador, pintura mural fechada en el tramo del siglo XIV que sufre grandes desperfectos.

No es sólo la Virgen la que está afectada. Un paño de azulejos de 1609, de gran belleza pero destrozado porque se pegó sin orden ni concierto, necesita restauración y también la pintura mural de la Presentación de Jesús en el templo, muy afectada por la humedad que padece San Lorenzo, próxima a los restos de columnas que quedan en el templo como recuerdo de la entrada de la antigua mezquita. Explica Joaquín Egea que varios autores dicen que la Virgen de Rocamador es mozárabe. Ortiz de Zúñiga le atribuye mucha antigüedad, sin embargo Gestoso afirma que se realizó en el reinado de Pedro I. Esta advocación procede de una localidad del sur de Francia, y se extendió por el camino de Santiago. En Sevilla dice la leyenda que llegó por unos caballeros franceses que acompañaban a San Fernando en la conquista y que le había enviado su primo San Luis. Sin embargo es más probable que fuese Alfonso X el Sabio, que nombra a la Virgen de Rocamador en varias Cantigas, quien trajese esta devoción, aunque la imagen de San Lorenzo es posterior.



Muchos peregrinos visitaban la Virgen de Rocamador en el siglo XVI e incluso cuenta la tradición que en la capilla que antaño fue del Gran Poder había un hospicio de peregrinos, ya que este era el santuario de Rocamador más cercano a África. En el siglo XVIII la Hermandad del Rosario de Rocamador recobró fuerza y de esa fecha data el retablo, que es de 1750. En esta capilla, según explican García-Junco y José María de Mena fueron enterrados los Bucarelli, de los que son descendientes los Santa Coloma de la calle Santa Clara. En aquellas fechas la Virgen tenía delante numerosas lámparas de plata, como la de la Antigua de la Catedral, que se han perdido. Señala Egea que en el siglo XIX va perdiendo fuerza la Hermandad e incluso se pierden las rejas que guardaban la capilla y se le quitan al retablo dos imágenes de San Joaquín y San Miguel para restaurarlas y no se han vuelto a poner. Más tarde se fusionó esta hermandad con la de la Soledad que llegó a San Lorenzo en el XIX «cuando los «progres» de aquella época, tras la Gloriosa, derribaron la iglesia gótica de San Miguel». El mural de Rocamador ha tenido dos restauraciones en tiempos de Gestoso, en 1910 y otra en 1979, por el equipo del profesor Arquillo.

### Un nuevo presupuesto

Explica el catedrático de Historia del Arte de la Universidad de Sevilla Enrique Valdivieso que los técnicos en restauración deberán estudiar cual es la mejor técnica para reparar la Virgen de Rocamador: o tratarla donde está o bien sacarla de la pared y dejarla exenta sin que el muro la toque, como al parecer se ha hecho con éxito en Montserrat.

El hermano mayor de la Soledad, José Manuel Albiac, comenta que la parroquia y la Hermandad están unidas «en el esfuerzo para salvar esta joya. Por eso agradecemos mucho al profesor Valdivieso su interés para que Sevilla conozca el problema». Ya la Soledad quiso restaurarla pero el presupuesto era muy elevado y no podían hacerle frente. El párroco Juan Manuel García-Junco Caballero puso de manifiesto su preocupación por el arreglo de la capilla junto con la hermandad.

Llegaron hasta la Administración sin que hayan obtenido una respuesta definitiva. Por eso ahora buscan el apoyo de la sociedad sevillana, especialmente de la Real Maestranza de Caballería, muy vinculada a la Hermandad y a la Virgen del Rosario, así como de entidades y de la Administración. Se va a hacer un nuevo presupuesto

actualizado para salvar a la bella Virgen, adornada con piñas y estrellas, a la que mira un Niño que tiene un pajarito en la mano.

ABC Sevilla

## AGENDA DE ACTIVIDADES

5ª ETAPA POR LA VÍA DE LA PLATA (REAL DE LA JARA - MONESTERIO) 20.70 KILÓMETROS.

Hora y fecha de inicio: 15 Mayo 2010 Sábado 9:00

Hora y fecha de fin: 15 Mayo 2010 Sábado 17:00

Localización Real de la Jara - Monesterio

Contacto Joaquín López ([jjlopezale@viaplata.org](mailto:jjlopezale@viaplata.org))

Descripción 5ª etapa por la Vía de la Plata (Real de la Jara - Monesterio) 20.70 kilómetros.

Clase: Para socios, acompañantes e invitados

### CONMEMORACIÓN DE LA APARICIÓN

Hora y fecha de inicio 23 Mayo 2010 Domingo

Hora y fecha de fin 23 Mayo 2010 Domingo

Descripción: En esta singular fecha se conmemora la Aparición del Apóstol en la Batalla de Clavijo, en la que cuentan, que Santiago bajó desde los cielos en su caballo blanco, para favorecer a las tropas cristianas, de modo que éstas vencieran a los musulmanes. Tradicionalmente, en este día, las organizaciones relacionadas con el apóstol Santiago, ofrecían un 'voto' dentro de una misa oficiada a tal efecto. Cuenta la leyenda, que en virtud de aquella victoria, los Caballeros de la Orden de Santiago, celebraban todos los años el 'Voto de Santiago'; una pequeña plegaria

que el caballero más cualificado hacía en la eucaristía. Hoy en día, aun se realiza dicho voto. En Santiago de Compostela, lo hace un representante de la Federación Española de Asociaciones de Amigos del Camino de Santiago, sin perjuicio de que en otras localidades tenga lugar por otras corporaciones.

## EDITA

Asociación de Amigos del Camino de Santiago-Vía de la Plata de Sevilla

## COORDINACION, DISEÑO Y MAQUETACION

Cayetano Martínez Rodríguez

## FOTOS

Lourdes Ballester, Diario de Sevilla

## TEXTOS

Luis E. Blanco, Cayetano Martínez, Juan Ramos, La Voz de Galicia, La Región, El Faro de Vigo, La Opinión de Zamora, ABC, COPE, Desnivel.es, El Norte de Castilla, El Diario de León, Mundicamino, Ultreia.info, Asoc. de Amigos del Camino de Santiago-Ruta Vadiniense-Picos de Europa, Centro de Estudios Lebaniego, SUR.es, Jacobeo.net, El Correo Gallego, La Razón, Jose Antonio de la Riera.

CORREO DE CONTACTO: [viaplata@viaplata.org](mailto:viaplata@viaplata.org)

Este Boletín está abierto a la colaboración de todos. La Asociación no se hace cargo de las opiniones aparecidas en este Boletín, siendo ésta responsabilidad exclusiva de sus autores.

