

EL CAMINO DE SANTIAGO EN LA RIOJA: TRAZADOS Y NÚCLEOS

JEAN PASSINI

(C.N.R.S., París y Casa de Velázquez, Madrid)

En 1979, al empezar el estudio de los núcleos urbanos del Camino de Santiago entre Pamplona y Burgos, muchos de ellos se habían mantenido sin cambio amplio desde los siglos XVI o XVII hasta la segunda mitad del siglo XX, y por esta razón ofrecían un material inesperado para los estudios de urbanística medieval.

Este estudio de ciudades pequeñas y medias¹, que marcan el Camino de Santiago, nos enseñó que el urbanismo medieval no se puede dissociar de la geohistoria de la red de circulación. Así, fuimos conducidos a buscar e identificar el trazado antiguo del "camino francés" en el norte de España. En efecto, aunque en 1948-1949, Lacarra, Uría Riu y Vázquez de Parga² habían realizado un trabajo científico de un gran valor sobre las peregrinaciones a Santiago de Compostela no existía todavía una cartografía a gran escala del Camino de Santiago.

En esta exposición nos proponemos presentar algunos resultados, hipótesis o cuestiones a consecuencia de las investigaciones sobre el trazado del Camino de Santiago³ y las ciudades en Rioja en la Edad Media.

I. EL TRAZADO DEL CAMINO EN LA RIOJA

Nos parece oportuno precisar que la identificación del trazado antiguo del Camino de Santiago en el territorio actual ha implicado tres fases:

- * el análisis de la documentación antigua y moderna
- * el estudio del territorio sobre mapas, parcelario y fotografías aéreas
- * el reconocimiento del camino en el campo.

Aunque nuestro propósito no es de exponer en detalle estas fases, quiero llamar la atención sobre dos aspectos. Primer aspecto, el Camino de Santiago de La Rioja se encuentra mencionado en la Edad Media, bajo las expresiones de *strata beati Iacobi propre*

1. PASSINI, J., 1984. *Villes médiévales du chemin de Saint-Jacques de Compostelle (de Pampelune à Burgos)*. *Villes de fondation et villes d'origine romaine*. Ed. Recherche sur les Civilisations, "Mémoire" n.º 47, 183 p.

2. VÁZQUEZ-DE PARGA, L., J. M.ª LACARRA, J. URÍA RIU, 1949. *Las peregrinaciones a Santiago de Compostela*, 3 t., Madrid.

3. LEÓN, J.M. y PASSINI, J. *Estudios de actuación integrados sobre el patrimonio edificado del Camino de Santiago en sus tramos Navarro-Riojano*, inédito 1985.

*Navarret*⁴, de *Iacobensis camino prope Nájera sito*⁵, citado en Bellota o en el caso de la Fuente de Cerezo⁶ *iuxta villam Sancti Dominici, et in via Sancti Iacobi* y a propósito de Sto. Domingo de la Calzada se escribe⁷ *sub caminum peregrinorum*. Segundo aspecto, en la memoria de los habitantes de los pueblos del camino en La Rioja persisten expresiones como *camino francés, camino de los peregrinos, camino real francés, San Lázaro, Hospital, etcétera, etcétera...*

El itinerario antiguo fue identificado sin problemas aunque varios tramos más o menos largos han perdido completamente su utilización debido por un lado al abandono del Camino en el transcurso de este siglo, como se observa a dos kilómetros de Azofra, en dirección de Santo Domingo de la Calzada, por solo citar algún ejemplo, por otro lado en consecuencia de la concentración parcelaria, como en Grañón.

Dividimos el itinerario antiguo en dos tramos, un primer tramo desde Logroño a Nájera, un segundo desde Nájera a Sto. Domingo de la Calzada, hacia Belorado. La historia del Camino en La Rioja justifica esta división, en efecto podemos fechar el segundo tramo de la segunda mitad del siglo XI. En 1076, Alfonso VI ocupa La Rioja por donde, escribe Lacarra⁸ *pasaba un extenso trayecto de la ruta*. En esta región, Santo Domingo se ha fijado a orillas del río Oja y cuida los peregrinos. Funda allí un hospital para los peregrinos, edifica un puente sobre el río Oja. Después el santo traza la calzada que *enlaza más directamente Nájera y Redecilla del Camino*⁹. El rey Alfonso VI siempre favoreció su obra. A este periodo, podemos pensar que los peregrinos andaban de Logroño a Nájera por Villaroya¹⁰, lugar mencionado en el *Códice calixtino*¹¹ escrito en 1140. En Villaroya, la Orden del Santo Sepulcro poseía, en 1196, un hospital¹² ya mencionado en el año 1140. Estas dos fechas conducen a formular la hipótesis siguiente: los peregrinos todavía pasaban por este lugar hasta 1196, por lo menos. El primer tramo de Logroño a Nájera se modificó entre los últimos años del siglo XII y los primeros del siglo XIII. Esta modificación parece ligada al desarrollo de la ciudad defensiva de Navarrete, citada por primera vez en 1176¹³ y que recibe veinte años más tarde un fuero en lo cual el rey Alfonso VIII ordena a los vecinos de repoblar este sitio. Así Navarrete no fue solamente una villa defensiva con un castillo sino también una ciudad del Camino de Santiago ya que su implantación tuvo como consecuencia el desvío de este camino.

4. LACARRA J. M.^a 1949. In Vázquez de Parga L. *et alii*, ob. cit., t. II: 153.

5. LACARRA J. M.^a 1949. In Vázquez de Parga L. *et alii*, ob. cit., t. II: 161.

6. LACARRA J. M.^a 1949. In Vázquez de Parga L. *et alii*, ob. cit., t. II: 162.

7. UBIETO ARTETA AG., 1978. *Cartularios (I, II y III) de Santo Domingo de la Calzada*, Zaragoza: doc. n.º 136.

8. LACARRA J. M.^a 1949. In Vázquez de Parga L. *et alii*, ob. cit., t. II: p. 21.

9. VIELLIARD J., 1978. *Le guide du pèlerin de Saint-Jacques de Compostelle, texte latin du XIIIe siècle, édité et traduit en français d'après les manuscrits de Compostelle et de Ripoll. 5^e édit.* Macon, 152 p.

10. PASCUAL MAYORAL P., 1993. La iglesia del hospital de San Juan Acre (Navarrete). *III^a Semana de Estudios Medievales, Nájera 1991. 275-278*. Villaroya corresponde a Villarrubia. Se situaba al sur de Fuenmayor, sobre la ribera derecha del río Antiguo. En este lugar había un hospital mencionado en 1140 y desaparecido ulteriormente.

11. MORALEJO A., TORRES C. y J. FEO, 1951. *Liber Sancti Jacobi Codex Calixtinus*. Traducción, Santiago de Compostela: p. 503.

12. BRESCH-BAUTIER G., 1984. *Le cartulaire du Chapitre du Saint-Sépulcre de Jérusalem*, Paris, 425 p. En 1196, la Orden del Santo Sepulcro poseía el *hospital de Villa Rubea cum omnibus appenditiis suis*.

13. La fecha no está precisa varía según los autores entre 1170 y 1196.

La edificación del hospital de San Juan de Acre y de una hospedería, alrededor del año 1200, junto a la villa de Navarrete consolida el nuevo tramo del camino. La edificación del hospital de San Juan de Acre y de una hospedería, alrededor del año 1200, junto a la villa de Navarrete consolida el nuevo tramo del Camino. Este conjunto sigue funcionando hasta el siglo XVII¹⁴. Veremos después como la villa de Navarrete ha integrado el camino de Santiago en sí misma. Sobre el primer tramo no tenemos más observaciones.

En el segundo tramo hemos localizado a la altura de Ciriñuela y Hervías un campo denominado Bellota. Ahí situamos el hospital de Bellota¹⁵, propiedad de la Orden de Calatrava, mencionado en el siglo XII in *Iacobensis camino prope Nájera sito*¹⁶. Fue convertido en granja a principios del siglo XV y había desaparecido por completo en el siglo XIX¹⁷. Además nos parece interesante notar a unos dos kilómetros antes de llegar a Bellota la existencia del topónimo *Los Templarios*¹⁸ sobre lo cual no tenemos en este momento ninguna referencia documental.

Por todo eso opinamos que La Rioja presenta sobre su terreno un largo tramo de Camino edificado al final del siglo XI por Santo Domingo. Este tramo une los núcleos urbanos de Nájera, Azofra, Santo Domingo de la Calzada, Grañón y Redecilla del Camino, éste último núcleo hoy situado en Castilla y León. Sin embargo, no podemos olvidar que el territorio de La Rioja fue ocupado por los Romanos. A esta ocupación se debe la existencia de múltiples vías de circulación que los peregrinos han debido de utilizar antes la edificación del camino por Santo Domingo y quizás después.

Además, en el territorio de La Rioja se observan dos tipos de relación entre el Camino de Santiago y los núcleos urbanos: primero el Camino determina la creación o el desarrollo de un núcleo urbano, segundo, al contrario una ciudad, ya existente como el caso de Nájera, o recientemente creada en el caso de Navarrete, modifica el trazado del Camino de Santiago. En seguida, veremos como se manifiesta en los núcleos urbanos la existencia del Camino de Santiago.

II. VILLAS Y NÚCLEOS URBANOS A LO LARGO DEL CAMINO

Presentaremos las villas y los núcleos urbanos en La Rioja según tres etapas¹⁹. Sin embargo, antes nos parece oportuno recordar que existía una población rural, desde el

14. A.B.N. Madrid, Sec. Mss. n.º 700. En 1685, bajo el *pórtico bajo hay una mesa en que dan a comer a los pobres*. Citado por Passini J., 1993. *El Camino de Santiago, Itinerario y núcleos de población*. MOPT, Madrid, p. 80 y 211.

15. LAMA DE RODRÍGUEZ I., 1979. *Col. Dipl. Medieval de La Rioja (923-1225)*, t. II, Documentos (923-1168): doc. 2b y 28; t. III, Documentos (1168-1225): doc. 246.

16. LACARRA J. M.º, 1949. In Vázquez de Parga L. *et alii*, ob. cit., t. II, p. 161.

17. GOVANTES A.C. DE, 1846. *Diccionario geográfico-histórico de España*. Consejería de Educación, Cultura y Deportes. Ed. 1986. Logroño, p. 175.

18. PASSINI J., 1987. *El Camino de Santiago*. Instituto del Territorio y Urbanismo, MOPU, Casa de Velázquez, Madrid. 356 p.

19. En Castilla y León, Martínez Sopena describe también *tres fases desde los tiempos pobladores que se encabalgan entre los siglos IX y X a los años de principios del XIII*. Martínez Sopena P., 1993. *El camino de Santiago en Castilla y León, in Ruiz de la Peña Solar J.I., 1993. Las peregrinaciones a Santiago de Compostela y San Salvador de Oviedo en la Edad Media*, Actas del Congreso Internacional celebrado en Oviedo del 3 al 7 de diciembre de 1990: 171-190.

siglo X por lo menos, en el territorio que el Camino de Santiago atraviesa en los siglos XI-XII. En la Rioja Alta²⁰, el Profesor García de Cortazar nos enseña que los documentos del siglo XI mencionan un gran número de *villae* lo que indica que la densidad de población ha aumentado entre los siglos X y XI. A comienzos del siglo XI, la población en La Rioja Alta está dispersa y el territorio pertenece a grandes monasterios como San Millán de la Cogolla y San Martín de Albelda. En medio de este hábitat disperso existen todavía al final del siglo X algunos núcleos urbanos que pertenecen a la primera fase.

II.1. Villas y ciudades en el territorio del futuro Camino francés al final del siglo X

Al final del siglo X, dentro de este hábitat disperso, los lugares más importantes existentes, en el territorio del futuro Camino francés están la ciudad de Tricio, la ciudad y el castillo de Nájera, la villa de Azofra y la de Grañón con su castillo.

A dos kilómetros al sur del Camino de Santiago existía todavía la ciudad de Tricio. Fue ocupada por los Arabes entre los siglos VIII y IX. Sin embargo, en el año 928, Doña Toda, reina de Pamplona da al monasterio de San Martín de Albelda todos los bienes que había tenido *in suburbio civitatis quod dicitur Tritio*²¹. En el transcurso del siglo X, Tricio está conocida como *civitas* y tiene un papel político y administrativo importante²². Es independiente de Nájera, sin embargo pierde su importancia al beneficio de esta ciudad durante el siglo XI²³. Los sitios de las dos ciudades fueron ocupados por los Romanos, más tarde por los Arabes. El tramo urbano y suburbano de origen romano de la ciudad de Tricio queda visible²⁴ bajo las re-apropiaciones aunque el de Nájera parece más discreto²⁵.

Nájera aparece citada en los textos de los viajeros árabes²⁶ como castillo o medina. Uno de los castillos construidos por los musulmanes en los dos peñascos que dominan la ciudad de Nájera fue tomado en el año 923 por los reyes de Pamplona y de Asturias. En 925, los Cristianos se instalan en Nájera, ocupan los dos cerros fortifica-

20. GARCÍA DE CORTÁZAR y RUIZ AGUIRRE J. A., 1975. Introducción al estudio de la sociedad altorijana en los siglos X a XIV. *Berceo*, Logroño, 88: 4-27.

GARCÍA DE CORTÁZAR y RUIZ AGUIRRE J. A., 1977. La ordenación económica y social de la Rioja Alta en el siglo X. *Homenaje a Don J.M.^a Lacarra de Miguel en su jubilación del profesorado. Estudios medievales IV*, 93-120, Zaragoza.

21. UBIETO ARTETA A., 1960. Cartulario de Albelda, textos medievales I, Valencia, pp. 24-27, AGS, Patronato Real, leg. 58-2, n.º 43.

22. GARCÍA DE CORTÁZAR y RUIZ DE AGUIRRE J. A., 1973. La Rioja Alta en el siglo X. Un ensayo de análisis cartográfico sobre los comienzos de la ocupación y explotación cristiana del territorio, *11.ª Semana Medieval de Estella, Pricipe de Viana*, 309-355; 1975. Introducción al estudio de la sociedad Alto-rijana en los siglos X a XIV, *Berceo*, Logroño, 88: 4-27.

23. FERNÁNDEZ DE LA PRADILLA MAYORAL M.^a C., 1991. *El Reino de Navarra (1035-1076) (Población, economía, sociedad y poder)*. Logroño: Instituto de Estudios Riojanos, p. 120.

24. PASSINI J., 1984. Survivance de structures antiques: Tricio, Rioja, *Gerion*, 2: 333-347.

25. PASSINI J., 1985. Chemin de Saint-Jacques de Compostelle et stratification urbaine de Nájera, 2.º *Simposio de Urbanismo e Historia urbana, Madrid, 1982, Revista de la Universidad Complutense*, XXIV, 116: 775-778.

26. Siete autores árabes mencionan Nájera, cinco bajo el término de ciudad, dos como fortaleza o castillo. *Corpus de los mudum*, doc. n.º 1, vol. 3, p. 573, Manzoli-Guintard C., 1992. La ville d'Al-Andalus, esquisse d'un fait urbain (étude d'histoire et d'archéologie à partir des sources arabes), Thèse Caen, 3 vol. 736 p.

dos²⁷ de La Mota y de Malpica, así como sus vertientes. En ausencia de textos formulemos la hipótesis que esta primera ocupación de los cristianos se extiende también al pie del castillo, en la parte correspondiente al barrio actual de San Jaime, llamado también de Santiago (fig. 1).

Más al oeste existía la villa de Azofra citada por primera vez en 989, en una donación del rey Sancho Garcés II al monasterio de San Juan de la Peña²⁸. El primer núcleo urbano se estableció probablemente en el siglo X en la cima de la colina.

El nombre de Grañón se menciona en un texto del último cuarto del siglo IX. En los primeros tiempos de la reconquista cristiana, en 884²⁹, el rey de Asturias, Alfonso III, llevó tropas en esta área. Más tarde, tras haber vencido a los árabes en el año 900, construyó³⁰ un castillo en el Cerro Grañón y fomentó la repoblación de la comarca. Grañón aparece como plaza importante primero del dominio oriental de León en 913, después del condado de Castilla en 936. La villa de Grañón contaba varios barrios: el de Stabillo, mencionado al final del siglo X, los de Sparsa y de Santa María citados en 1028. Ninguno de estos barrios ha podido ser localizado.

II.2. Villas y ciudades en el Camino de Santiago al final del siglo XI y principio del siglo XII

Situamos la segunda etapa al final del siglo XI y a principio del siglo XII. En la segunda mitad del siglo XI, los núcleos de población de Logroño, Nájera, Azofra y Santo Domingo de la Calzada se desarrollan.

La pequeña villa rural de Logroño se amplía sobre la ribera derecha del río Ebro. Ya existe un puente sobre el río Ebro. En 1087, se menciona una pequeña población en las proximidades del castillo. Alfonso VI concede a la pequeña ciudad su fuero en 1095.

A principio del siglo XI, el rey Sancho el Mayor establece la capital de Navarra en Nájera donde edifica un palacio, y otorga a la población un fuero. Además en 1030 obliga el Camino de Santiago a pasar por Nájera. En la segunda mitad del siglo XI, el rey García de Nájera fundó el monasterio de Santa María la Real (Lám. 1) y mandó edificar una hospedería y un hospital para recibir peregrinos. La construcción del puente, anterior a 1076, y la llegada de peregrinos y comerciantes tienen como consecuencia, de un lado la lotisación del área de la calle Mayor entre el puente y la iglesia del monasterio de Santa María la Real, del otro lado el desarrollo de un barrio de mercaderes rumbo a la catedral. Nájera, capital de Navarra, hasta 1076, poseía en el siglo XI numerosos hospitales. En 1076, Alfonso VI de Castilla ocupa la Rioja, y confirma el fuero anteriormente concedido por el rey de Navarra, además confía el monasterio de Santa María a la Orden de Cluny.

27. SÁNCHEZ TRUJILLANO M.ª T., 1992. La decoración mudéjar del Alcázar de Nájera. Iglesia Duarte J.I., García de Cortázar J.A., 1992. *II.ª Semana de Estudios Medievales, Nájera*, 5-9 de agosto 1991: p. 205.

28. ABAD LEÓN F., 1981. *Azofra, historia viva de un pueblo Riojano*, Logroño.

29. GARCÍA DE CORTÁZAR y RUIZ DE AGUIRRE J.A., 1980. *La época medieval. Historia de España*, t. II: 139 Alianza Editorial Alfaguara.

30. LACARRA J.M., 1975. *Historia del Reino de Navarra en la Edad Media*. Caja de Ahorros de Navarra, Pamplona, t. 1: 102.

Azofra (fig. 2), mencionada en el fuero concedido en 1020 a Nájera por el rey Sancho el Mayor, pertenecía en aquel entonces a esta última ciudad. Es probable que hubo sobre la colina una fortaleza que se encuentra mencionada en documentos³¹ de 1046 y 1091. En 1168, la reina Isabel funda en la colina el hospital y la iglesia de San Pedro (Lám. 2), destinada a dar sepultura a los peregrinos; cinco años más tarde, confía el conjunto al monasterio de San Millán de la Cogolla.

La construcción de un puente sobre el río Oja por Santo Domingo, en 1044³², tuvo como consecuencia una ligera modificación en el itinerario de los peregrinos. Sobre el nuevo camino, antes de pasar el puente, Santo Domingo edifica también un hospital y más tarde una iglesia. A finales del siglo XI, ya existe en la vecindad de la iglesia un burgo conocido como *barrio viejo*. Este barrio fue quemado en el siglo XII y después profundamente remodelado.

II.3. Villas y ciudades en el Camino de Santiago al final del siglo XII y principio del siglo XIII

Las villas y ciudades ya existentes a principio del siglo XII se desarrollan, además se edifica en el último tercio de este siglo la nueva villa fortificada de Navarrete.

Navarrete se extiende por la vertiente sur del montículo en cuya cima se alzaba el castillo, reconstruido a finales del siglo XII o principios del XIII. Se cita por primera vez en 1176. En 1195, Alfonso VIII, rey de Castilla, concedía un fuero a los habitantes de los núcleos vecinos, que la repoblan. A principios del siglo XIII la villa se fortificó. En dicho siglo, poseía numerosos hospitales. En una primera época fue propiedad real, después, en el siglo XIV, pasó a ser propiedad señorial. El castillo estaba arruinado a principios del siglo XVII.

El plano de Navarrete aparece como un medio círculo (fig. 3) de lo cual el Castillo ocupaba el centro. Las calles siguen las curvas de nivel. Las parcelas en hileras son regulares. Navarrete es una villa planificada que reúne las funciones defensivas (Lám. 3) a las de etapa del Camino de Santiago posteriormente al siglo XII. El Camino de Santiago se integra en la ciudad como calle Mayor. El desarrollo de la ciudad se hizo hacia el sur.

Entre los siglos XII y XIII, Azofra se desarrolla al pie de la colina, junto al camino de Santiago de Compostela. Llegando al núcleo, el camino se divide en dos: uno, sube hacia la iglesia y sigue al oeste, parece ser el camino primitivo, el otro se desarrollo abajo del núcleo primitivo en una calle ancha y larga más directa parece posterior al primero.

La villa de Santo Domingo de la Calzada continúa su expansión en el transcurso del siglo XII. En 1152, se exalta la iglesia al nivel de colegiata y después de Catedral. En 1162, el abad don Pedro otorga un terreno situado entre el pozo y el puente a los no-

31. GOICOECHEA C. 1949. *Castillos de La Rioja. Notas descriptivas e históricas*. Logroño: 22. Este autor señala varios indicios documentales sobre la existencia de una fortaleza en Azofra dentro de los cuales *Silos, ms. 10, fol. 160* del año 1081.

32. GONZALEZ TEJADA J., 1985. *Historia de Santo Domingo de la Calzada, Abrahan de la Rioja*. Logroño: 76.

bles que vienen a vivir a Santo Domingo de la Calzada³³. Un texto de 1162³⁴ menciona al *Maestro Garsión y su pértica* como responsable de la división del terreno destinado a la construcción. Las parcelas del *Barrio Nuevo*, perpendiculares a la calle principal que, por lo demás, no es sino el Camino de Santiago y lo atraviesa en su mitad, tienen una longitud de 68 metros y una anchura de 3,50 metros. El barrio nuevo, unido a la catedral, está rodeado de fortificaciones. En el siglo XII y a comienzos del XIII, la *villa* de Santo Domingo de la Calzada presenta una estructura lineal, compuesta por dos barrios diferentes, cuya catedral representa el punto de anclaje y el Camino de Santiago, el eje principal.

Parece que el castillo de Grañón y la villa desarrollada a su lado se han abandonado a favor de una nueva villa planificada al final del siglo XII o al empezar el siglo XIII. Esta hipótesis sobre el origen de la villa de Grañón³⁵ se deduce de la comprobación que el nuevo camino construido por Santo Domingo constituye su eje principal.

III. UNAS PARTICULARIDADES DEL CAMINO DE SANTIAGO Y DE LOS NÚCLEOS URBANOS EN LA RIOJA

Intentaremos en esta última parte de precisar unas particularidades de los núcleos medievales riojanos en relación con el Camino de Santiago.

A la primera, corresponde la ciudad medieval de Logroño. Podemos esquematizar su desarrollo de la manera siguiente. Probablemente al final del siglo X o al empezar el siglo XI, el rey de Navarra escoge un lugar propicio sobre el río Ebro, frente a una colina, situada sobre la ribera derecha de dicho río y manda construir un puente fortificado y un castillo o una torre para vigilar el puente. Esta situación se encuentra frecuentemente fuera de La Rioja, por ejemplo en Puente la Reina o Sangüesa, por sólo citar algún ejemplo. En los casos citados, y otros mas, la ciudad sigue su desarrollo sobre la ribera opuesta al castillo como barrio planificado de tipo lineal como el de Santiago en Puente la Reina o el de Santa María en Sangüesa. En Logroño, al contrario la ciudad se desarrolla sobre las terrazas fluviales de la ribera derecha del río Ebro, en las proximidades del castillo. La conquista de La Rioja por el rey de Castilla en 1076 acerca el trazado de la frontera entre Castilla y Navarra del río Ebro. Esta ocurrencia no dejó el tiempo de una evolución habitual a las ciudades del Camino del mismo tipo.

La calle Mayor de la ciudad de Nájera (fig. 1), que conduce desde el puente hasta el paso entre los cerros de la Mota y de Malpica, por donde sigue el Camino de Santiago hacia Azofra, representa un testimonio urbanístico medieval. Pero el origen de la plaza Mayor me preocupa. ¿Cómo y cuándo se ha formado la plaza mayor que tenía, hasta las modificaciones recientes que ha sufrido, una forma triangular? Sin tener más informaciones arqueológicas o escritas, el análisis del parcelario nos conduce a formular una hipótesis sobre su formación. Ha existido con muchas probabilidades en los siglos IX y X dos unidades fortificadas que rodeaban una el castillo de la Mota y los

33. PASSINI J., 1984. ob. cit.: 88-89.

34. UBIETO ARTETA Ag., 1978 - *Cartularios (I, II y III) de Santo Domingo de la Calzada*, Textos medievales, Zaragoza: doc. n.º 48.

35. PASSINI J., 1984. ob. cit.: 100-105.

pendientes este del mismo cerro hasta incluir la calle de San Jaime, la otra el cerro de Malpica y sus pendientes este hasta incluir el barrio de San Miguel³⁶. Debían juntarse abajo dejando libre un espacio extramuros, de forma triangular. En este espacio, que se sitúa al final de la calle Mayor urbanizada al final del siglo XI, vemos el origen de la plaza Mayor (Lám. 4). Más tarde la ciudad se desarrolla hacia el río Najerilla. Las dos unidades fortificadas, ya mencionadas, se unen en un complejo único que se amuralla, como consecuencia el espacio triangular incluido en la nueva ciudad forma la futura plaza mayor. Si los estudios arqueológicos confirman esta hipótesis podríamos concluir por un lado que, al contrario de múltiples de ciudades³⁷, el espacio de la plaza mayor de Nájera se fecha del siglo XI, por el otro a la existencia, en el siglo XI, de dos poblaciones importantes que vivían enmuralladas cada una en su barrio.

La tercera particularidad concierna la existencia al norte de la ciudad de Santo Domingo de la Calzada de un tramo de circulación transversal relictica de dirección norte-sur, visible en el parcelario suburbano³⁸. Este camino existía todavía antes de la urbanización del siglo XX, unía el arrabal de Margubete³⁹, situado al norte de la ciudad, a ésta y seguía hacia el sur. Mientras del lugar de las casas sale todavía un camino este-oeste que conduce a un vado del río. Proponemos de considerar este lugar como un resto del hábitat disperso ya existente⁴⁰ cuando Santo Domingo hizo la nueva implantación del pequeño núcleo urbano.

Por último, podemos subrayar que por un lado el Camino de Santiago en La Rioja ha generado ciudades nuevas como Logroño en el siglo XI, Santo Domingo de la Calzada en el siglo XII y Grañón al final del siglo XII, y ha beneficiado al desarrollo de núcleos ya existentes como Azofra y Nájera. Por otro lado, la creación de ciudades de defensa al final del siglo XII como Navarrete ha modificado el trazo del Camino de Santiago dentro del territorio de La Rioja.

Quisiéramos adjuntar que las ciudades de La Rioja como Nájera, Navarrete o Grañón están poco estudiadas en su época medieval, nos parece urgente, como lo hemos dicho muchas veces en varias ocasiones, de hacer un estudio preciso de los barrios de casas viejas, y a punto de caerse o de ser destruidos. Estos barrios conservados desde la Edad Media o del siglo XVI hacen parte del patrimonio humano al igual que las iglesias o los monasterios.

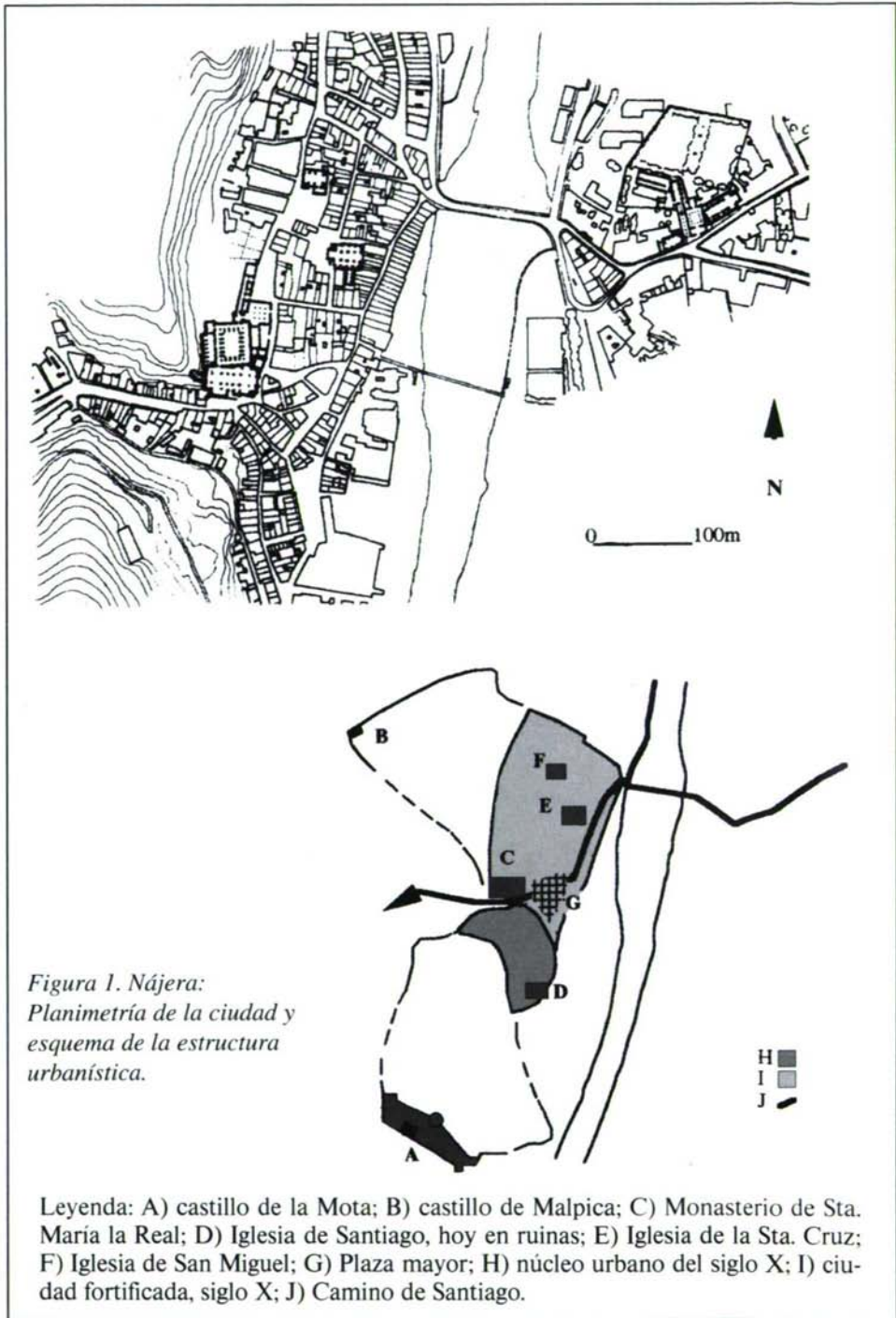
36. PASSINI J., 1984. ob. cit: 79

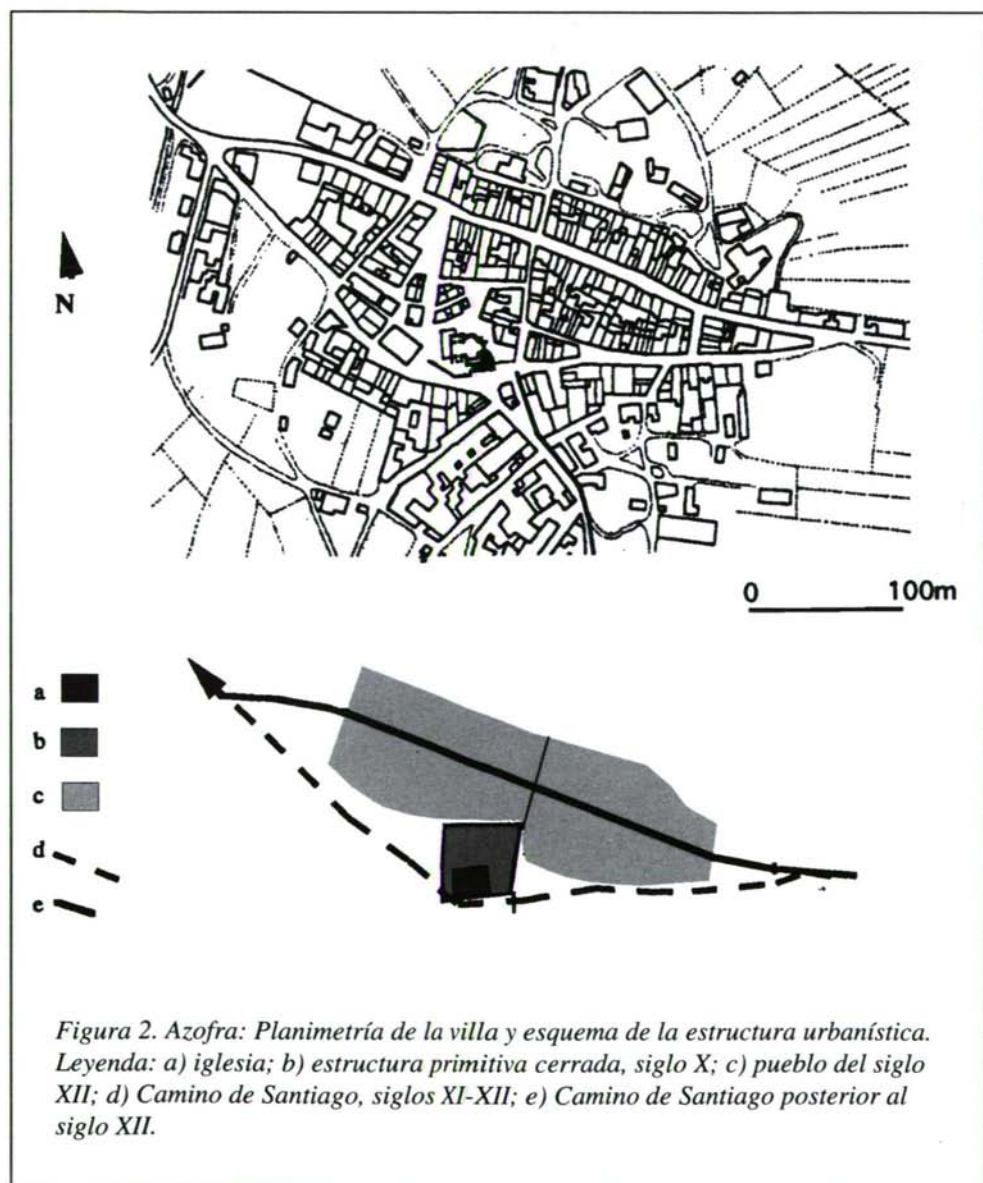
37. BONET CORREA A., 1978 - Le concept de Plaza Mayor depuis le XVI^e S. *Forum et Plaza Mayor dans le Monde Hispanique, Colloque interdisciplinaire, Casa de Velázquez, Madrid, 28 oct. 1976: 79-105.*

38. ARIÑO GIL E. 1986. *Centuriones romanos en el valle medio del río Ebro. Provincia de La Rioja.* Logroño, Instituto de Estudios Riojanos, Colección Historia n.º 2.

39. COELLO F. 1848-1870. Atlas de España y sus posesiones de Ultramar. Mapa de La Rioja: Santo Domingo de la Calzada, 1/20.000.

40. UBIETO ARTETA Ag., 1978. Notas sobre el patrimonio calceatense, siglos XII y XIII, Instituto de Estudios Riojanos: mapa 1, p. 63. En el siglo XII se nota al norte de la villa de Santo Domingo de la Calzada un lugar, nombrado Ayuela, donde Sto. Domingo tiene bienes. Este topónimo ha desaparecido pero el lugar podría coincidir con el de Margubete.





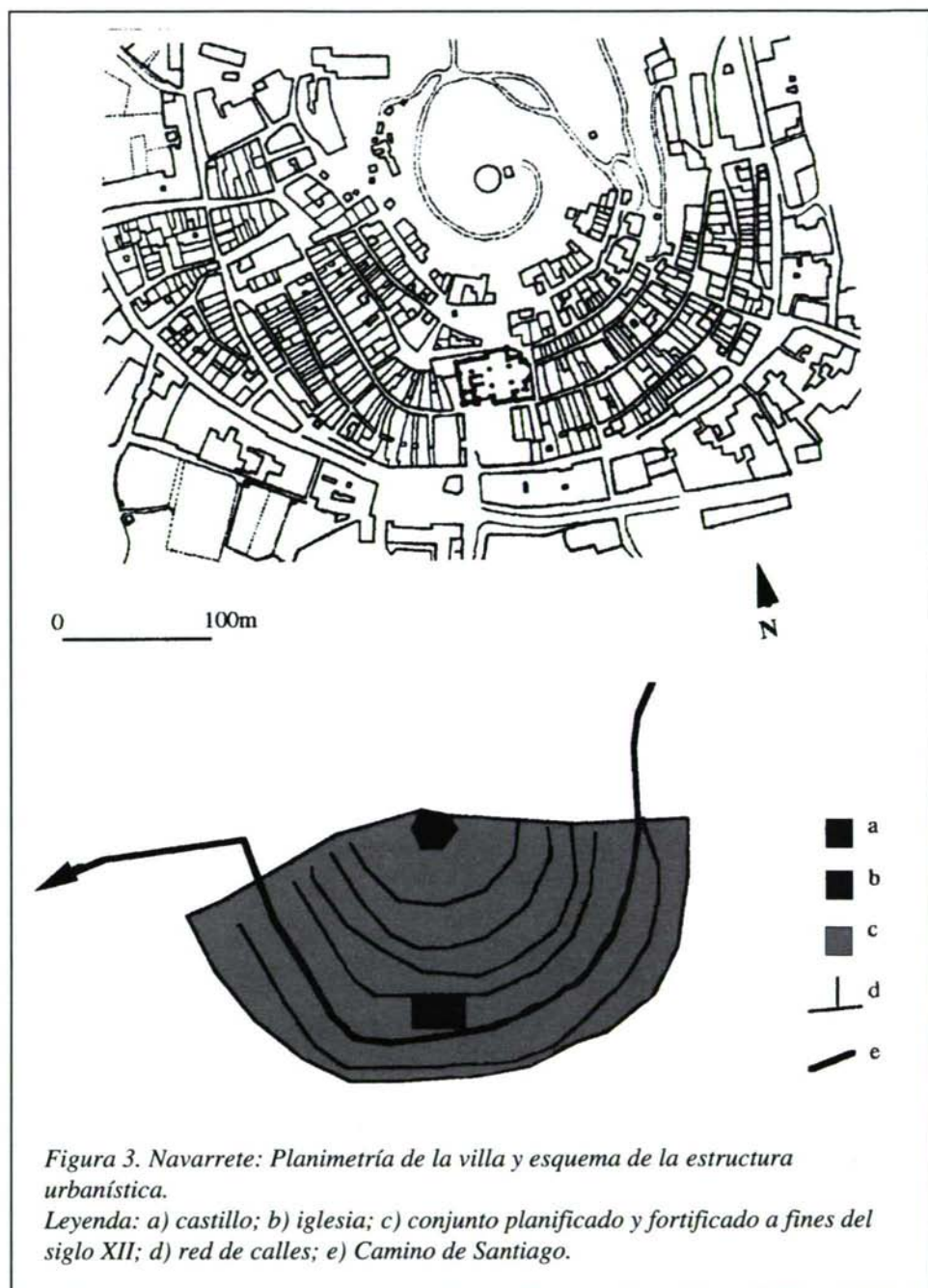




Lámina 1. NÁJERA. Plazuela de la Iglesia de Santa María la Real. Foto. J. Passini 1979.



Lámina 2. AZOFRA. Iglesia de San Pedro. Foto. J. Passini 1979.



*Lámina 3.
NAVARRETE. Calle de la Cruz: restos
del recinto amurallado. Foto. J. Passini
1979.*



Lámina 4. NÁJERA. Plaza Mayor (Plaza de España). Foto. J. Passini 1979.