



Junta de Castilla y León

CONSEJERIA DE EDUCACION Y CULTURA
Dirección General de Patrimonio y Promoción Cultural

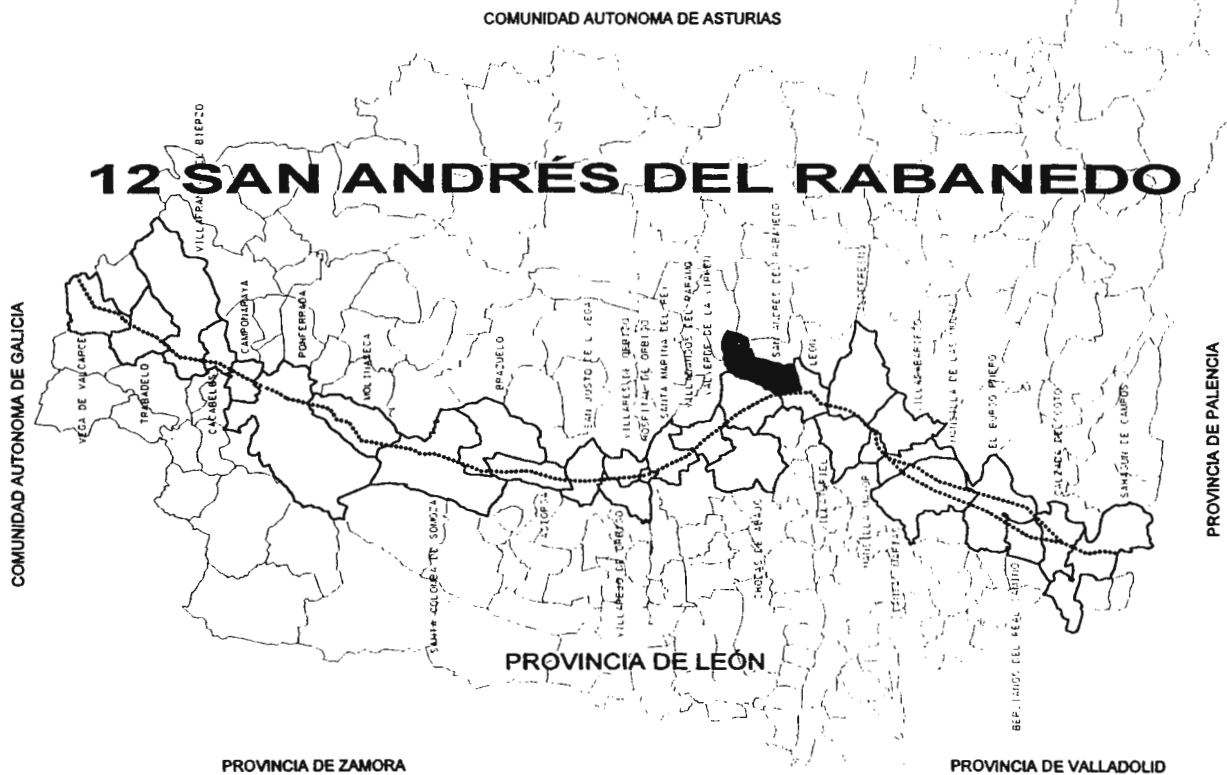
DOCUMENTACIÓN BÁSICA PARA LA PROTECCIÓN DEL Camino de Santiago en la Provincia de León Sabagún de Campos - Vega de Valcarlos

Anexo aprobado por Decreto
324/1997, de 23 de diciembre

[Signature]
Fdo: Manuel Ruiz Puigagña

COMO BIEN DE INTERÉS CULTURAL
CON CATEGORÍA DE CONJUNTO HISTÓRICO
EN EL TRAMO CORRESPONDIENTE AL MUNICIPIO DE

San Andrés del Rabanedo



Manuel Alonso García & Pablo Barallo Cao
León, Junio de 1998

EL CAMINO DE SANTIAGO. PROVINCIA DE LEÓN

“El camino de estrellas que en el cielo has visto significa que marcharás a Galicia al frente de un gran ejército y tras de ti, todos los pueblos irán allá en peregrinación hasta la consumación de los siglos”.

Cuando a principios del siglo IX, el obispo Teodomiro informa al monarca astur Alfonso II del milagroso descubrimiento de la tumba del apóstol Santiago en el Campus Stellae, daba comienzo, no sólo a uno de los tres lugares sagrados de la cristiandad, sino a otro modo de entender el cristianismo, a la primera empresa europea como tal y al surgir del concepto nacional a partir del cual brota España como nación. La tumba del apóstol, en primer lugar su liberación y luego su visita, es el primer gran reto de las cortes europeas, del papado, de las grandes órdenes religiosas y de gentes de toda condición que abandonándolo todo y corriendo peligros, acudían a rendir visita al apóstol.

Supone el vehículo y no sólo la vía de introducción del nuevo cristianismo, del nuevo arte que fue el románico y más tarde el gótico, sus grandes monumentos, las redes de hospitales, las mejoras y conservación de vías y puentes. De ingente, puede catalogarse la demanda de recursos humanos, en épocas tan escasas en ellos, tanto para la repoblación, como para la atención de las oleadas de peregrinos que de todas partes acudían al reclamo del apóstol. Para todo ello, fue necesaria la creación de leyes, fueros, burgos y zonas francas para los que desde Europa venían a unirse en esta empresa común. Pero como todo camino, también lo fue en los dos sentidos. Si Europa entregó mucho, no fue menos lo que recibió. Todo el esplendor del pensamiento de la época se encontraba aquí, primero en el califato, más tarde en los reinos de taifas y luego en las cortes cristianas que supieron sumar todo lo anterior, a partir de la conquista de Toledo, en el 1085.

Dante distingue, según la finalidad del viaje, palmeros, romeros o peregrinos dependiendo que fueran a Jerusalén, Roma o Santiago. Peregrino, per-agra, por la tierra, unido a ella, con sus mismas alegrías y sufrimientos. El sepulcro del Santo en la Catedral de Santiago, es el destino final de un viaje que es algo más que éste en sí mismo. También es un viaje iniciático, espiritual. Partir de la vieja a la nueva Jerusalén, del viejo mundo al nuevo, cruzar el Pórtico de la Gloria y reafirmar, en tiempos tan duros, el concepto espiritual de la vida.

Como decía Claudio Sánchez Albornoz, “el gran milagro de Santiago fue la atracción hacia aquel extremo confín de España, de una España íntegramente consagrada a la batalla contra el Islam, de catervas de peregrinos de ultrapuertos. Fueron las peregrinaciones a Compostela el vínculo inicial que unió a occidente con la cristiandad hispana. Fue el Camino de Santiago por el que llegaron desde allende el Pirineo, hombres, instituciones, formas literarias y artísticas y por el que penetraron los códices miniados de los Comentarios al Apocalipsis del Beato de Liébana y por el que España en batalla al Islam aportó a Europa ideas y creaciones científicas, filosóficas y artísticas de la España islámica”.

El Camino en la provincia de León es, sobre todo, el Camino Francés directo a Santiago y del que nos ocuparemos, pero también son los 60 Km que llevan a San Salvador en Oviedo, recuerdo de cuando el Camino iba por la costa para estar así a cubierto de las razzias islámicas. También los 50 Km que, desde el sur, confluían en el Camino -en Astorga- para llevar a los peregrinos del sur de España, el Camino Mozárabe o Ruta de la Plata.



EL CAMINO FRANCÉS

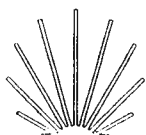
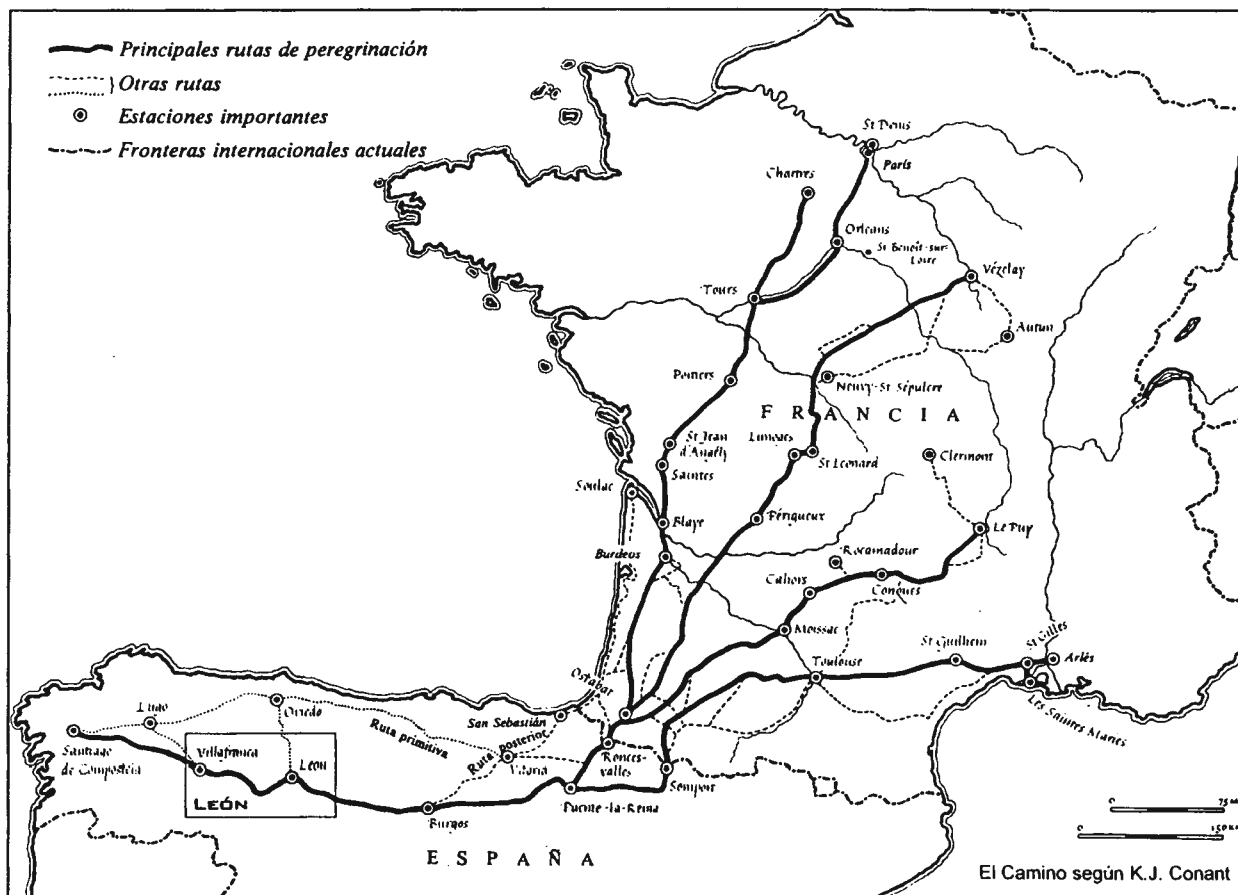
Intentaremos determinar las vías que usaron los peregrinos en la edad media, a partir del siglo XI y XII, en la que los trayectos ya estaban fijados.

El Camino de Santiago universalizó a León, tanto por las gentes que de todo el continente vinieron a establecerse, como porque lo hizo conocido en lo que entonces era el mundo a través de esos primeros libros de viajes, que fueron las diversas Guías de Peregrinos, publicados desde los primeros tiempos.

Las etapas que en la *Guía del Peregrino* de Aymeric Picaud, siglo XII e incluida en el Libro V del *Codex Calixtinus*, se proponen, parecen bastante fuera de razón para las posibilidades físicas de los peregrinos. A León le correspondería el final de la séptima, Frómista-Sahagún. La octava, Sahagún-León. La novena, León-Rabanal. La décima, Rabanal-Villafranca y, parte de la undécima, Villafranca-Triacastela.

Más en razón parecen las etapas que propone, en su *Guía de Peregrinos*, Nompard de Caumont en 1417:

- de Carrión de los Condes a Sahagún, 8 leguas
- de Sahagún a Mansilla, 8 leguas
- de Mansilla a León, 3 leguas
- de León a Puente Orbigo, 6 leguas
- de Puente Orbigo a Astorga, 3 leguas
- de Astorga a Rabanal del Camino, 5 leguas
- de Rabanal del Camino a Ponferrada, 8 leguas
- de Ponferrada a Cacabelos, 3 leguas
- de Cacabelos a Trabadelo, 4 leguas
- de Trabadelo a la Faba, 4 leguas
- de la Faba a Triacastela, 6 leguas ...



EL CAMINO DE SANTIAGO EN LA PROVINCIA DE LEÓN

SAHAGÚN DE CAMPOS – VEGA DE VALCARCE

12 - SAN ANDRÉS DEL RABANEDO

Municipio con una superficie de 65 Km2.

Población (hecho/derecho):	Total municipio	21.643	20.504
	Núcleo 1 Trobajo del Camino	12.782	12.646

RECORRIDO

En un continuo urbano desde el límite de León, el Camino abandona la carretera y, por caminos rurales, llega al límite con el municipio de Valverde de la Virgen.
El Camino recorre dentro del municipio una distancia de 4,42 Km.

NORMATIVA GENERAL

Normas Subsidiarias Municipales

ELEMENTOS MONUMENTALES

Todos los elementos monumentales incluidos en la Delimitación de Suelo Urbano, están sujetos a sus Ordenanzas.

Nº	Elemento	Normativa
1	Ermita de Santiago	Suelo urbano. Ley de Carreteras de 19 de Diciembre de 1974 y Reglamento General de Carreteras de 17 de Mayo de 1977
2	Crucero	Suelo no urbanizable





Junta de Castilla y León

CONSEJERIA DE EDUCACION Y CULTURA
Dirección General de Patrimonio y Promoción Cultural

ANEXO A LA DOCUMENTACIÓN BÁSICA PARA LA PROTECCIÓN DEL
Camino de Santiago en la Provincia de León
Sahagún de Campos - Vega de Valcarlos

COMO BIEN DE INTERÉS CULTURAL
CON CATEGORÍA DE CONJUNTO HISTÓRICO
EN EL TRAMO CORRESPONDIENTE AL MUNICIPIO DE

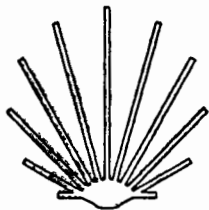
San Andrés del Rabanedo

TÉRMINO MUNICIPAL
SAN ANDRÉS DEL RABANEDO

ESTE PLANO ANULA Y SUSTITUYE
AL PLANO " 12/1 " DE
LA DOCUMENTACION BASICA

MUNICIPIO
PLANO

**A 12
1**



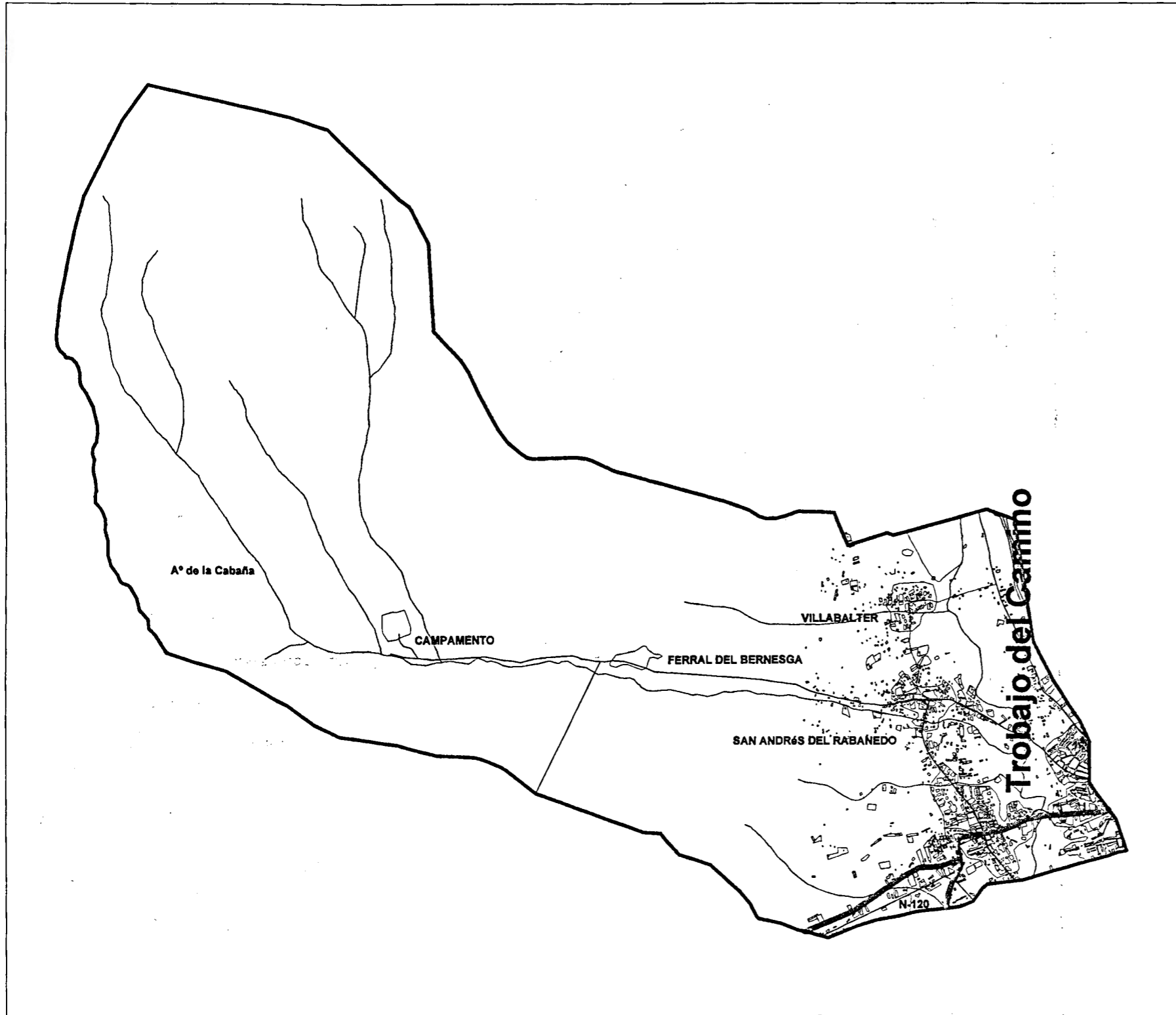
ESCALA 1/50.000

León, Junio de 1998

Manuel Alonso García
Pablo Barallo Cao

Anexo aprobado por Decreto
3267/1998 de 23 de diciembre de la Junta
de Castilla y León
SECRETARÍA DE PROMOCIÓN,

Fuó: Blanca Ruiz-Santagata



**Junta de
Castilla y León**

CONSEJERIA DE EDUCACION Y CULTURA
Dirección General de Patrimonio y Promoción Cultural

ANEXO A LA DOCUMENTACIÓN BÁSICA PARA LA PROTECCIÓN DEL
Camino de Santiago en la Provincia de León
Sabagón de Campos - Vega de Valcarlos

COMO BIEN DE INTERÉS CULTURAL
CON CATEGORÍA DE CONJUNTO HISTÓRICO
EN EL TRAMO CORRESPONDIENTE AL MUNICIPIO DE

San Andrés del Rabanedo

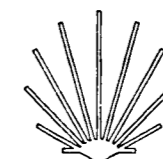
TÉRMINO MUNICIPAL

**SAN ANDRÉS
DEL RABANEDO**

ESTE PLANO ANULA Y SUSTITUYE
AL PLANO " 12/1 " DE
LA DOCUMENTACION BASICA

MUNICIPIO
PLANO

**A 12
1**



ESCALA 1/50.000

León, Junio de 1998

Manuel Alonso García
Pedro Barralho Cao

Anexo aprobado por Decreto
326/1999 de 23 de diciembre de la Junta
de Castilla y León
Fdo: Elías Ruiz Santiago



Junta de Castilla y León

CONSEJERIA DE EDUCACION Y CULTURA
Dirección General de Patrimonio y Promoción Cultural

ANEXO A LA DOCUMENTACIÓN BÁSICA PARA LA PROTECCIÓN DEL

Camino de Santiago en la Provincia de León

Sabagón de Campos - Hega de Balnearre

COMO BIEN DE INTERÉS CULTURAL
CON CATEGORÍA DE CONJUNTO HISTÓRICO
EN EL TRAMO CORRESPONDIENTE AL MUNICIPIO DE


San Andrés del Rabanedo

SECTOR RURAL

ESTE PLANO ANULA Y SUSTITUYE
AL PLANO " 12/2 " DE
LA DOCUMENTACION BASICA

MUNICIPIO
PLANO

**A 12
2**



León, Junio de 1999

Anexo aprobado por Decreto
324/1999 de 23 de diciembre de la Junta
Castilla y León.
CONSEJERIA DE EDUCACION Y CULTURA
DIRECCION GENERAL DE PATRIMONIO Y PROMOCION CULTURAL

Manuel Alonso García

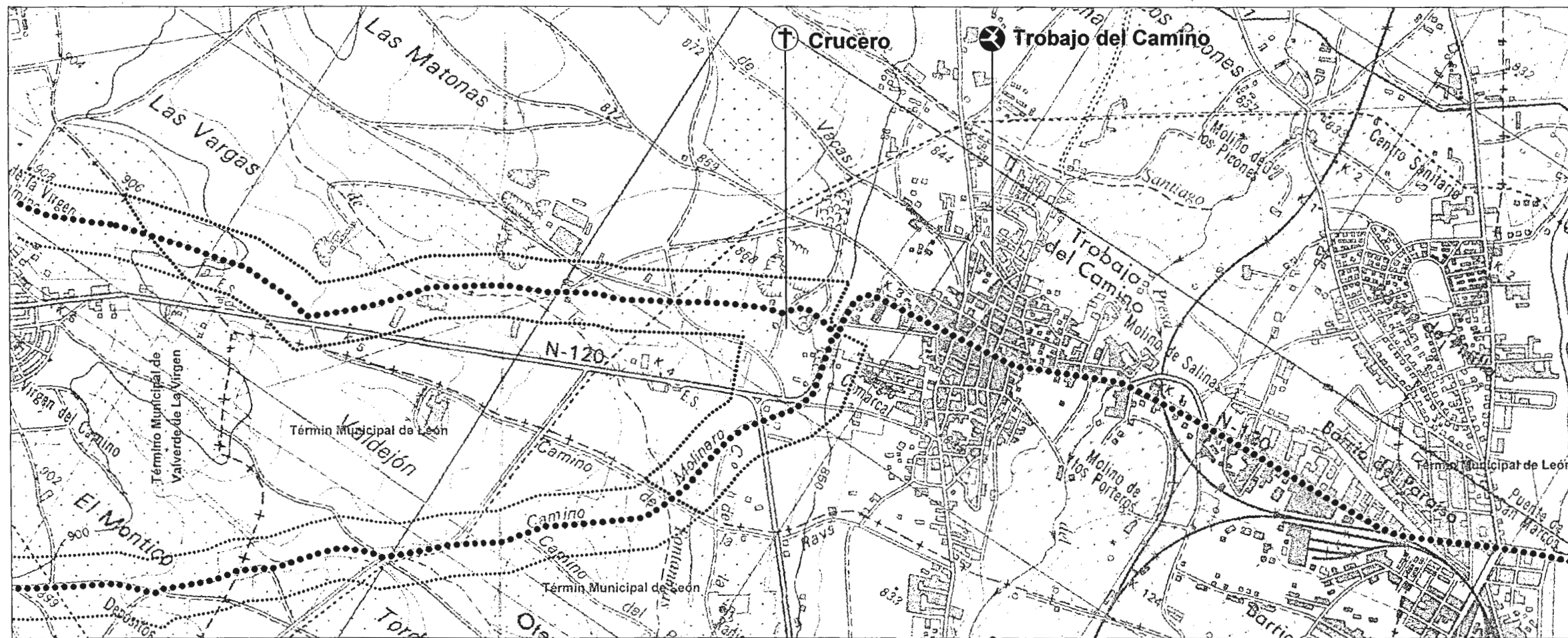
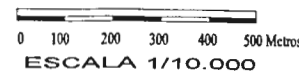
Pedro Barreiro Cao

Fdo.: Elab. Ruiz Paniagua

LEYENDA

-  NUCLEO URBANO
-  MURALLA/FORTALEZA
-  IGLESIA/MONASTERIO/CONVENTO
-  ERMITA/SANTUARIO/HUMILLADERO
-  HOSPITAL/HOSPEDERIA
-  PALACIO/CASA SENORIAL
-  PUERTA/PORTADA/ARCO
-  GRANJA/APRISCO
-  PUENTE
-  CRUCERO
-  FUENTE/POZO
-  GRUPO VEGETAL/ARBOLEDA
-  LIMITE DE MUNICIPIO
-  ENTORNO DE PROTECCION
-  TRAZADO DEL CAMINO
-  CAMINO DESAPARECIDO
-  CARRETERA (Nal./Comarcal)
-  CAMINO/PISTA/SENDA
-  FERROCARRIL
-  TENDIDO ELECTRICO
-  RIO/ARROYO
-  ACEQUIA/DESAGUE
-  ARBOL/ARBOLEDA
-  LIMITE FINCA
-  AUTOVIA

COMO CRITERIO GENERAL DE DEFINICION DEL ENTORNO DE PROTECCION DEL CAMINO DE SANTIAGO EN LOS SECTORES RURALES SE ADOPTA EL SIGUIENTE:
 CUANDO NO EXISTAN LIMITES FISICOS, GEOGRAFICOS O TOPOGRAFICOS PRECISOS EN QUE APOYARSE PARA LA DELIMITACION DEL ENTORNO, SE DEFINE DICHO ENTORNO DE PROTECCION COMO UNA FRANJA DE UNA ANCHURA DE 100 METROS DESDE EL EJE DEL CAMINO, PARALELA A ESTE Y A AMBOS LADOS DEL MISMO.



Junta de Castilla y León

CONSEJERIA DE EDUCACION Y CULTURA
 Dirección General de Patrimonio y Promoción Cultural

ANEXO A LA DOCUMENTACIÓN BÁSICA PARA LA PROTECCIÓN DEL

Camino de Santiago en la Provincia de León Sahagún de Campos - Hega de Balcarce

COMO BIEN DE INTERÉS CULTURAL
 CON CATEGORÍA DE CONJUNTO HISTÓRICO
 EN EL TRAMO CORRESPONDIENTE AL MUNICIPIO DE

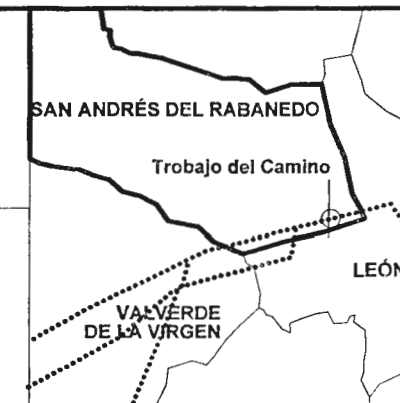
San Andrés del Rabanedo

SECTOR RURAL

ESTE PLANO ANULA Y SUSTITUYE
 AL PLANO " 12/2 " DE
 LA DOCUMENTACION BASICA

MUNICIPIO
 PLANO

A 12
2



León, Junio de 1999 324/1999 de 23 de diciembre de la Junta

Manuel Alonso García
 Pedro Barreiro Cao

Anexo aprobado por Decreto
 de la Junta de Castilla y León
 Edic. Elia...
 Fecha: ...



Junta de Castilla y León

CONSEJERIA DE EDUCACION Y CULTURA
Dirección General de Patrimonio y Promoción Cultural

DOCUMENTACIÓN BÁSICA PARA LA PROTECCIÓN DEL Camino de Santiago en la Provincia de León Sabagón de Campos - Hega de Malcarce

COMO BIEN DE INTERÉS CULTURAL
CON CATEGORÍA DE CONJUNTO HISTÓRICO
EN EL TRAMO CORRESPONDIENTE AL MUNICIPIO DE

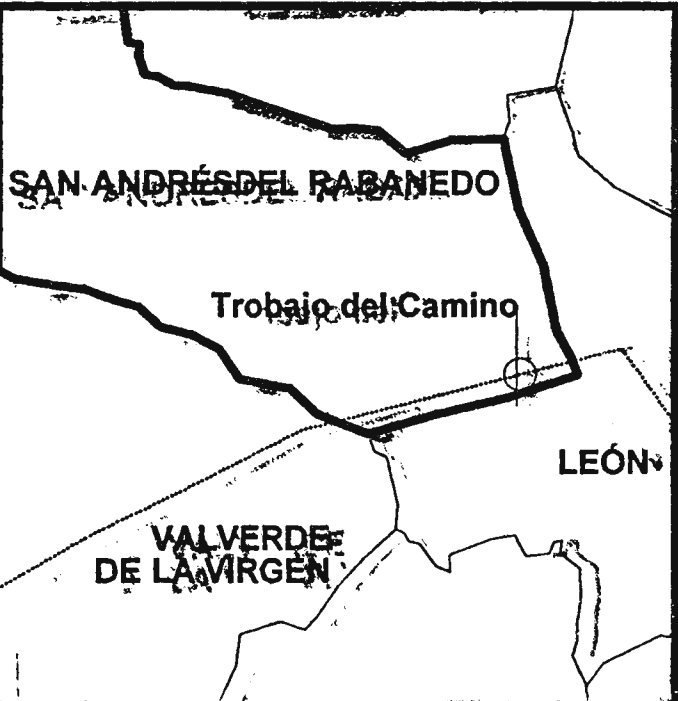
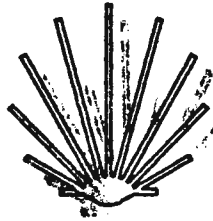
San Andrés del Rabanedo

PLANO RESUMEN SAN ANDRÉS DEL RABANEDO

ESCALA 1/25.000

MUNICIPIO
M. PLANO

12
3-R



León, Junio de 1998

324/1997

Anexo aprobado por Decreto
de 23 de diciembre de la Junta
de Castilla y León.

Manuel Alonso García
Pablo Barralero

SECCIÓN DE PROTECCIÓN
[Signature]
Fdo. Elisa Ruiz Bahiaguá



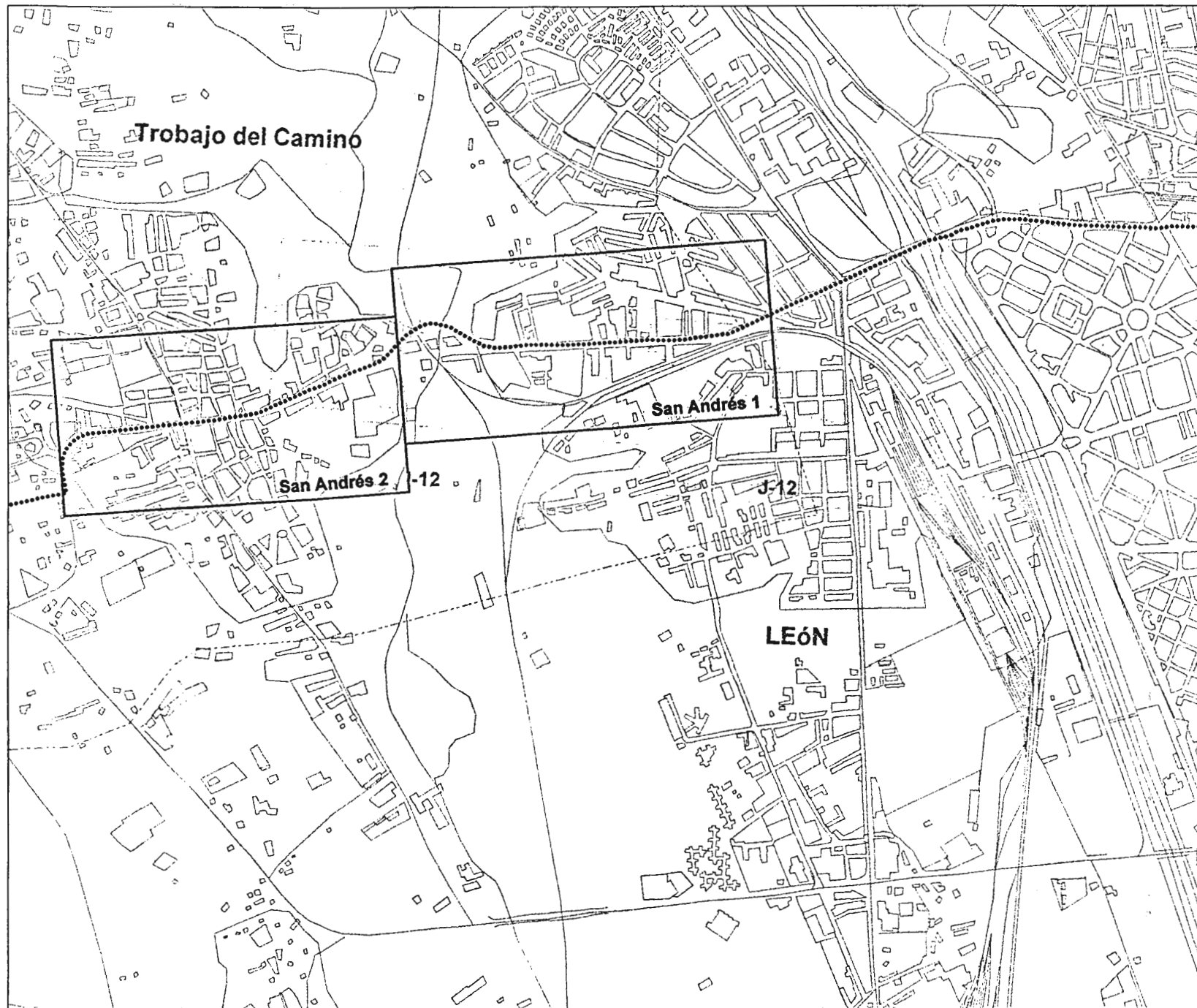
Junta de Castilla y León

CONSEJERIA DE EDUCACION Y CULTURA
Dirección General de Patrimonio y Promoción Cultural

DOCUMENTACIÓN BÁSICA PARA LA PROTECCIÓN DEL
Camino de Santiago en la Provincia de León
Sabagón de Campos - Hega de Valcarlos

COMO BIEN DE INTERÉS CULTURAL
CON CATEGORÍA DE CONJUNTO HISTÓRICO
EN EL TRAMO CORRESPONDIENTE AL MUNICIPIO DE

San Andrés del Rabanedo

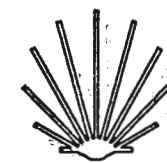


PLANO RESUMEN SAN ANDRÉS DEL RABANEDO

ESCALA 1/25.000

MUNICIPIO
PLANO

12
3-R



SAN ANDRÉS DEL RABANEDO

Trobajo del Camino

LEÓN

VALVERDE
DE LA VIRGEN

León, Junio de 1998 324/1998, de 23 de diciembre de la Junta de Castilla y León.

Manuel Alonso García
Pedro Barallo Cao

Anexo aprobado por Decreto
de la Junta de Castilla y León.
SECRETARÍA DE PROTECCIÓN,
[Firma]
Edo. Diana Ruiz Paniagua



Junta de Castilla y León

CONSEJERIA DE EDUCACION Y CULTURA
Dirección General de Patrimonio y Promoción Cultural

DOCUMENTACIÓN BÁSICA PARA LA PROTECCIÓN DEL Camino de Santiago en la Provincia de León Sabagún de Campos - Hega de Valverde

COMO BIEN DE INTERÉS CULTURAL
CON CATEGORÍA DE CONJUNTO HISTÓRICO
EN EL TRAMO CORRESPONDIENTE AL MUNICIPIO DE

San Andrés del Rabanedo

NÚCLEO URBANO 1

TROBAJO DEL CAMINO

HOJA 1

MUNICIPIO
PLANO

12
3



SAN ANDRÉS DEL RABANEDO

Trobajo del Camino

LEÓN

VALVERDE
DE LA VIRGEN

León, Junio de 1998

Anexo aprobado por Decreto
524/1997, de 23 de diciembre de la Junta
de Castilla y León.
DIRECCIÓN DE PATRIMONIO Y PROMOCIÓN CULTURAL

Manuel Alonso García
Freda Baralla Cano



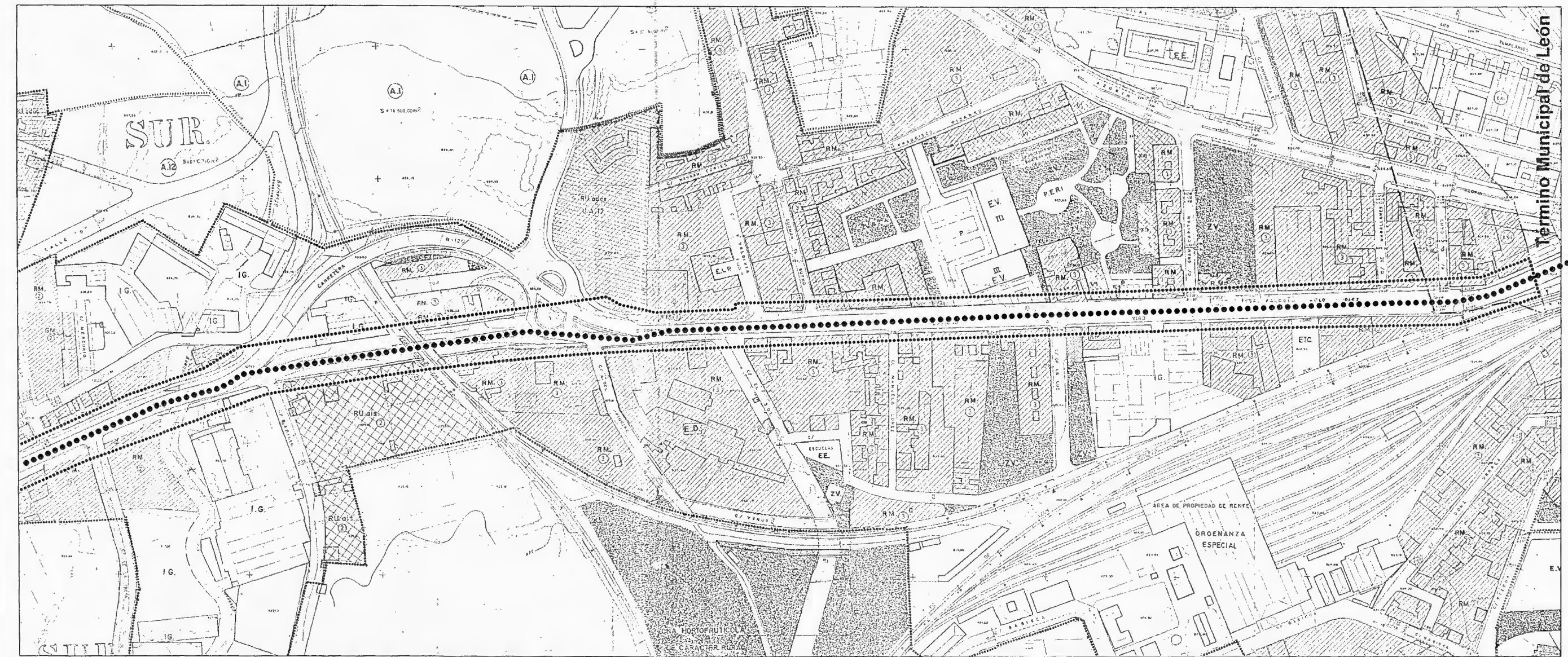
Junta de Castilla y León

CONSEJERIA DE EDUCACION Y CULTURA
Dirección General de Patrimonio y Promoción Cultural

DOCUMENTACIÓN BÁSICA PARA LA PROTECCIÓN DEL
Camino de Santiago en la Provincia de León
Sahagún de Campos - Vega de Valcarlos

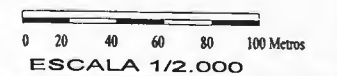
COMO BIEN DE INTERÉS CULTURAL
CON CATEGORÍA DE CONJUNTO HISTÓRICO
EN EL TRAMO CORRESPONDIENTE AL MUNICIPIO DE

San Andrés del Rabanedo



LEYENDA

- ENTORNO DE PROTECCION
- TRAZADO DEL CAMINO
- CAMINO DESAPARECIDO
- ⊗ NUCLEO URBANO
- ⊖ MURALLA/FORTALEZA
- ⊕ IGLESIA/MONASTERIO/CONVENTO
- ⊖ ERMITA/SANTUARIO/HUMILLADERO
- ⊕ HOSPITAL/HOSPEDERIA
- ⊖ PALACIO/CASA SENORIAL
- ⊕ PUERTA/PORTADA/ARCO
- ⊖ GRANJA/APRISCO
- ⊕ PUENTE
- ⊖ CRUCERO
- ⊕ FUENTE/POZO
- ⊖ GRUPO VEGETAL/ARBOLEDA



NÚCLEO URBANO 1

TROBAJO DEL CAMINO

HOJA 1

MUNICIPIO PLANO

12
3



León, Junio de 1998.

Anexo aprobado por Decreto
524/1997, de 23 de Septiembre de la Junta
de Castilla y León.

[Signature]

Manuel Alonso García

Pedro Barreiro Cao



Junta de Castilla y León

CONSEJERIA DE EDUCACION Y CULTURA
Dirección General de Patrimonio y Promoción Cultural

DOCUMENTACIÓN BÁSICA PARA LA PROTECCIÓN DEL
Camino de Santiago en la Provincia de León
Sabagón de Campos - Hoga de Valcarlos

COMO BIEN DE INTERÉS CULTURAL
CON CATEGORÍA DE CONJUNTO HISTÓRICO
EN EL TRAMO CORRESPONDIENTE AL MUNICIPIO DE

San Andrés del Rabanedo

NÚCLEO URBANO 1

TROBAJO DEL CAMINO

HOJA 2

MUNICIPIO
PLANO

12
3



León, Junio de 1998

Manuel Alonso García

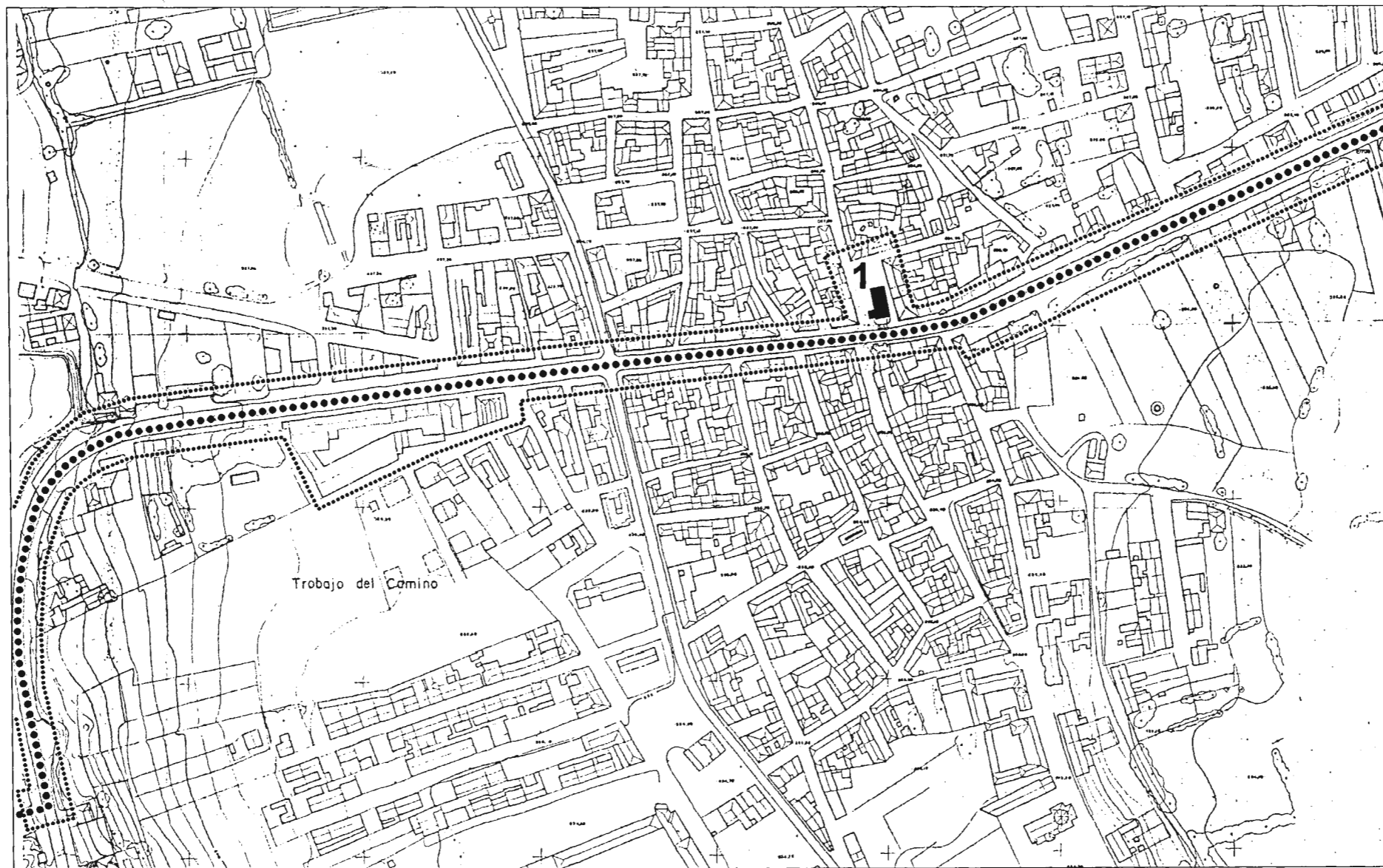
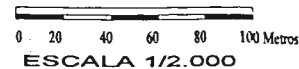
Pedro Bernaldo Cano

Anexo aprobado por Decreto
de 23 de diciembre de 1998
de la Junta de Castilla y León

Fdo. Blanca Rosa Paniagua

LEYENDA

- ENTORNO DE PROTECCION
- TRAZADO DEL CAMINO
- CAMINO DESAPARECIDO
- ✕ NUCLEO URBANO
- MURALLA/FORTALEZA
- IGLESIA/MONASTERIO/CONVENTO
- ERMITA/SANTUARIO/HUMILLADERO
- HOSPITAL/HOSPEDERIA
- PALACIO/CASA SENORIAL
- PUERTA/PORTADA/ARCO
- GRANJA/APRISCO
- FUENTE
- CRUCERO
- FUENTE/POZO
- GRUPO VEGETAL/ARBOLEDA



Junta de Castilla y León

CONSEJERIA DE EDUCACION Y CULTURA
Dirección General de Patrimonio y Promoción Cultural

DOCUMENTACIÓN BÁSICA PARA LA PROTECCIÓN DEL
Camino de Santiago en la Provincia de León
Sabagún de Campos - Vega de Valcarlos

COMO BIEN DE INTERÉS CULTURAL
CON CATEGORÍA DE CONJUNTO HISTÓRICO
EN EL TRAMO CORRESPONDIENTE AL MUNICIPIO DE

San Andrés del Rabanedo

NÚCLEO URBANO 1

TROBAJO DEL CAMINO

HOJA 2

MUNICIPIO PLANO

12
3



SAN ANDRÉS DEL RABANEDO

Trobajo del Camino

LEÓN

VALVERDE DE LA VIRGEN

Este Plano de 1998. 324/1998 de 23 de diciembre de la Junta de Castilla y León
Anexo aprobado por Decreto
Manuel Alonso García
Pedro Barallobos
Fdo: Diana R. Paniagua

