



Junta de Castilla y León

CONSEJERIA DE EDUCACION Y CULTURA
Dirección General de Patrimonio y Promoción Cultural

DOCUMENTACIÓN BÁSICA PARA LA PROTECCIÓN DEL Camino de Santiago en la Provincia de León Sabagún de Campos - Vega de Valcarlos

COMO BIEN DE INTERÉS CULTURAL
CON CATEGORÍA DE CONJUNTO HISTÓRICO
EN EL TRAMO CORRESPONDIENTE AL MUNICIPIO DE

Bercianos del Real Camino

COMUNIDAD AUTONOMA DE ASTURIAS

3 BERCIANOS DEL REAL CAMINO



*Manuel Alonso García & Pablo Barreiro Seo
León, Junio de 1998*

Anexo aprobado por Decreto
324/1998 de 25 de mayo de la Junta
de Castilla y León

Edición: 1998

[Signature]
Fdo: Blanca Rosa Paduegas

EL CAMINO DE SANTIAGO. PROVINCIA DE LEON

“El camino de estrellas que en el cielo has visto significa que marcharás a Galicia al frente de un gran ejército y tras de ti, todos los pueblos irán allá en peregrinación hasta la consumación de los siglos”.

Cuando a principios del siglo IX, el obispo Teodomiro informa al monarca astur Alfonso II del milagroso descubrimiento de la tumba del apóstol Santiago en el Campus Stellae, daba comienzo, no sólo a uno de los tres lugares sagrados de la cristiandad, sino a otro modo de entender el cristianismo, a la primera empresa europea como tal y al surgir del concepto nacional a partir del cual brota España como nación. La tumba del apóstol, en primer lugar su liberación y luego su visita, es el primer gran reto de las cortes europeas, del papado, de las grandes órdenes religiosas y de gentes de toda condición que abandonándolo todo y corriendo peligros, acudían a rendir visita al apóstol.

Supone el vehículo y no sólo la vía de introducción del nuevo cristianismo, del nuevo arte que fue el románico y más tarde el gótico, sus grandes monumentos, las redes de hospitales, las mejoras y conservación de vías y puentes. De ingente, puede catalogarse la demanda de recursos humanos, en épocas tan escasas en ellos, tanto para la repoblación, como para la atención de las oleadas de peregrinos que de todas partes acudían al reclamo del apóstol. Para todo ello, fue necesaria la creación de leyes, fueros, burgos y zonas francas para los que desde Europa venían a unirse en esta empresa común. Pero como todo camino, también lo fue en los dos sentidos. Si Europa entregó mucho, no fue menos lo que recibió. Todo el esplendor del pensamiento de la época se encontraba aquí, primero en el califato, más tarde en los reinos de taifas y luego en las cortes cristianas que supieron sumar todo lo anterior, a partir de la conquista de Toledo, en el 1085.

Dante distingue, según la finalidad del viaje, palmeros, romeros o peregrinos dependiendo que fueran a Jerusalén, Roma o Santiago. Peregrino, per-agra, por la tierra, unido a ella, con sus mismas alegrías y sufrimientos. El sepulcro del Santo en la Catedral de Santiago, es el destino final de un viaje que es algo más que éste en sí mismo. También es un viaje iniciático, espiritual. Partir de la vieja a la nueva Jerusalén, del viejo mundo al nuevo, cruzar el Pórtico de la Gloria y reafirmar, en tiempos tan duros, el concepto espiritual de la vida.

Como decía Claudio Sánchez Albornoz, “el gran milagro de Santiago fue la atracción hacia aquel extremo confín de España, de una España íntegramente consagrada a la batalla contra el Islam, de catervas de peregrinos de ultrapuertos. Fueron las peregrinaciones a Compostela el vínculo inicial que unió a occidente con la cristiandad hispana. Fue el Camino de Santiago por el que llegaron desde allende el Pirineo, hombres, instituciones, formas literarias y artísticas y por el que penetraron los códices miniados de los Comentarios al Apocalipsis del Beato de Liébana y por el que España en batalla al Islam aportó a Europa ideas y creaciones científicas, filosóficas y artísticas de la España islámica”.

El Camino en la provincia de León es, sobre todo, el Camino Francés directo a Santiago y del que nos ocuparemos, pero también son los 60 Km que llevan a San Salvador en Oviedo, recuerdo de cuando el Camino iba por la costa para estar así a cubierto de las razzias islámicas. También los 50 Km que, desde el sur, confluían en el Camino -en Astorga- para llevar a los peregrinos del sur de España, el Camino Mozárabe o Ruta de la Plata.

EL CAMINO FRANCÉS

Intentaremos determinar las vías que usaron los peregrinos en la edad media, a partir del siglo XI y XII, en la que los trayectos ya estaban fijados.

El Camino de Santiago universalizó a León, tanto por las gentes que de todo el continente vinieron a establecerse, como porque lo hizo conocido en lo que entonces era el mundo a través de esos primeros libros de viajes, que fueron las diversas Guías de Peregrinos, publicados desde los primeros tiempos.

Las etapas que en la *Guía del Peregrino* de Aymeric Picaud, siglo XII e incluida en el Libro V del *Codex Calixtinus*, se proponen, parecen bastante fuera de razón para las posibilidades físicas de los peregrinos. A León le correspondería el final de la séptima, Frómista-Sahagún. La octava, Sahagún-León. La novena, León-Rabanal. La décima, Rabanal-Villafranca y, parte de la undécima, Villafranca-Triacastela.

Más en razón parecen las etapas que propone, en su *Guía de Peregrinos*, Nompard de Caumont en 1417:

de Carrión de los Condes a Sahagún, 8 leguas

de Sahagún a Mansilla, 8 leguas

de Mansilla a León, 3 leguas

de León a Puente Orbigo, 6 leguas

de Puente Orbigo a Astorga, 3 leguas

de Astorga a Rabanal del Camino, 5 leguas

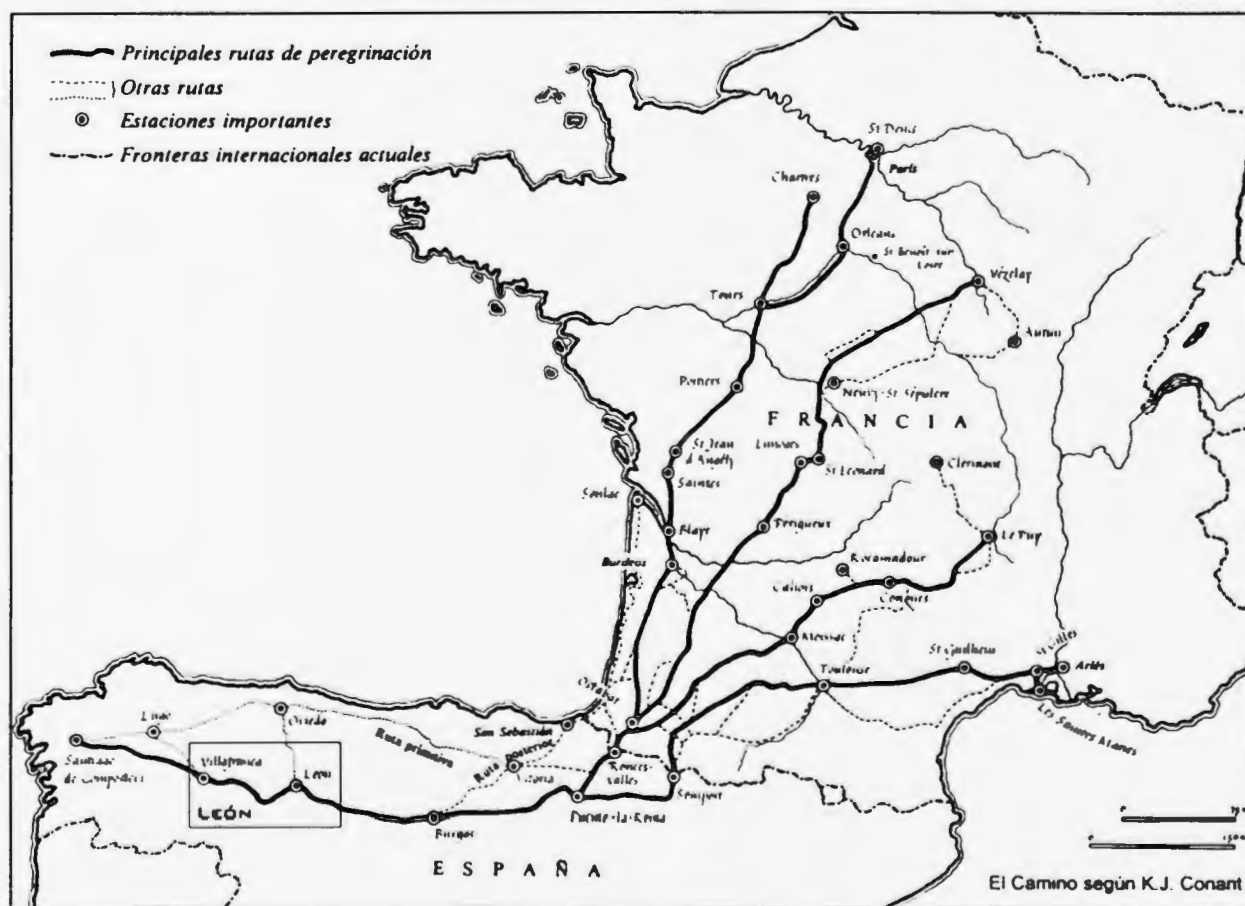
de Rabanal del Camino a Ponferrada, 8 leguas

de Ponferrada a Cacabelos, 3 leguas

de Cacabelos a Trabadelo, 4 leguas

de Trabadelo a la Faba, 4 leguas

de la Faba a Triacastela, 6 leguas ...



03 - BERCIANOS DEL REAL CAMINO

ESTADISTICA

Municipio con una superficie de 34 Km2.

Población (hecho/derecho): Total municipio	223	282
Núcleo 1 Bercianos del Real Camino	223	282

RECORRIDO

Dos ramales atraviesan Bercianos. El ramal Francés que atraviesa el municipio y el núcleo de Bercianos y la Calzada Romana que en el extremo norte recorre el limite con el termino de Calzada del Coto.

El Camino recorre dentro del municipio una distancia de 5,98 Km. por el Camino Francés y de 2,29 Km. por la Calzada Romana.

NORMATIVA GENERAL

No existe ningún tipo de planeamiento en el Municipio de Bercianos del Real Camino.

Cualquier actuación en el municipio, se rige por las Normas Subsidiarias Provinciales vigentes para la provincia de León.

ELEMENTOS MONUMENTALES

<i>Nº Elemento</i>	<i>Normativa</i>
1 Ermita de Nuestra Señora de Perales	
2 Granja de San Esteban	
3 Parroquia del Salvador	





Junta de Castilla y León

CONSEJERIA DE EDUCACION Y CULTURA
Dirección General de Patrimonio y Promoción Cultural

DOCUMENTACIÓN BÁSICA PARA LA PROTECCIÓN DEL
Camino de Santiago en la Provincia de León
Sahagún de Campos - Vega de Balcarce

COMO BIEN DE INTERÉS CULTURAL
CON CATEGORÍA DE CONJUNTO HISTÓRICO
EN EL TRAMO CORRESPONDIENTE AL MUNICIPIO DE


Bercianos del Real Camino

TÉRMINO MUNICIPAL

**BERCIANOS DEL
REAL CAMINO**

Anexo aprobado por Decreto
324/1999, de 23 de diciembre de la Junta
de Castilla y León.


SECCION DE PROTECCION,



[Signature]
Dña. Blanca Ruiz Paniagua

MUNICIPIO
PLANO

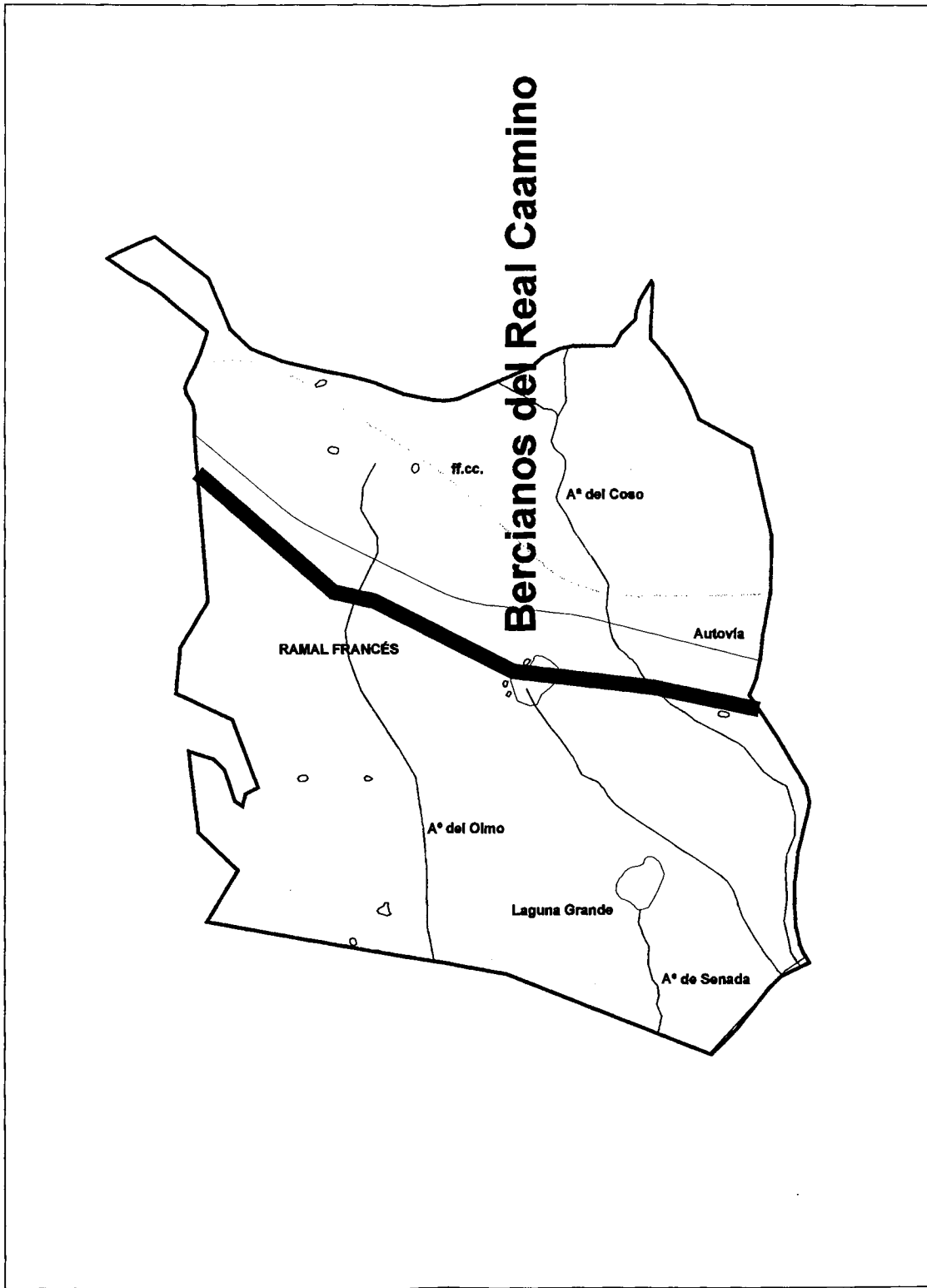
**03
1**



ESCALA 1/50.000

León, Junio de 1998

Manuel Alonso García
Pedro Barrallo Cao



Junta de Castilla y León

CONSEJERIA DE EDUCACION Y CULTURA
Dirección General de Patrimonio y Promoción Cultural

DOCUMENTACIÓN BÁSICA PARA LA PROTECCIÓN DEL
Camino de Santiago en la Provincia de León
Sabagún de Campos - Hega de Valcarlos

COMO BIEN DE INTERÉS CULTURAL
CON CATEGORÍA DE CONJUNTO HISTÓRICO
EN EL TRAMO CORRESPONDIENTE AL MUNICIPIO DE

Bercianos del Real Camino

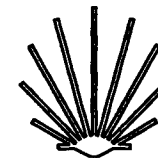
TÉRMINO MUNICIPAL

**BERCIANOS DEL
REAL CAMINO**

Anexo aprobado por Decreto
324/1999, de 23 de diciembre de la Junta
de Castilla y León.
SECCION DE PROTECCION,

MUNICIPIO
PLANO

**03
1**



[Signature]
Dña. Blanca Ruiz Paniagua

ESCALA 1/50.000

León, Junio de 1998

*Manuel Alonso García
Pedro Barreiro Cao*



Junta de Castilla y León

CONSEJERIA DE EDUCACION Y CULTURA
Dirección General de Patrimonio y Promoción Cultural

DOCUMENTACIÓN BÁSICA PARA LA PROTECCIÓN DEL Camino de Santiago en la Provincia de Vega Sahagún de Campos - Vega de Alcarre


COMO BIEN DE INTERÉS CULTURAL
CON CATEGORÍA DE CONJUNTO HISTÓRICO
EN EL TRAMO CORRESPONDIENTE AL MUNICIPIO DE

Bercianos del Real Camino

SECTOR RURAL

MUNICIPIO
PLANO

03
2





León, Junio de 1998


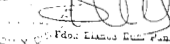
Anexo aprobado por Decreto
de 31 de diciembre de la Junta
de Castilla y León.
SECCION DE PROTECCION
Fdo: Blanca Ruiz Paniagua

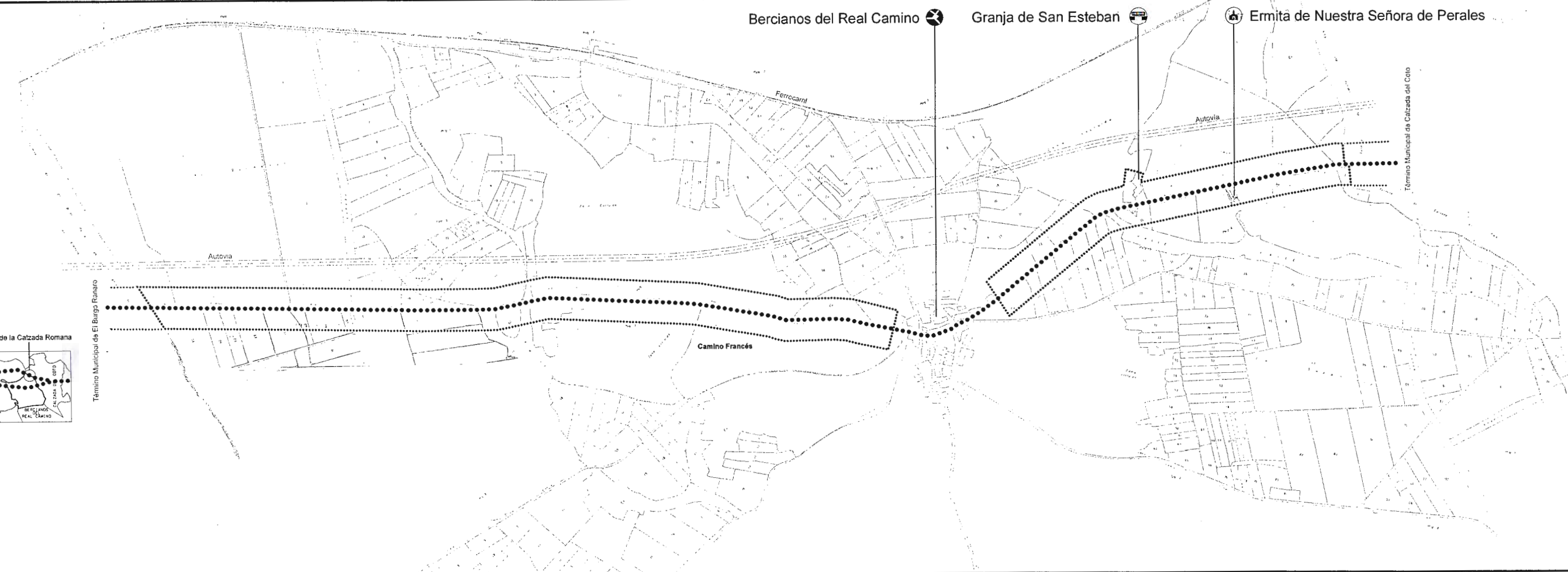
Manuel Alonso García

Pedro Barralho Coto

























DOCUMENTACIÓN BÁSICA PARA LA PROTECCIÓN DEL
Camino de Santiago en la Provincia de León
Sabagún de Campos - Hega de Valcarlos
 COMO BIEN DE INTERÉS CULTURAL
 CON CATEGORÍA DE CONJUNTO HISTÓRICO
 EN EL TRAMO CORRESPONDIENTE AL MUNICIPIO DE
Bercianos del Real Camino

SECTOR RURAL		
MUNICIPIO PLANO 03 2		

León, Junio de 1998
 Manuel Alonso García
 Pedro Barredo Cao



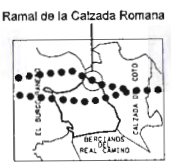
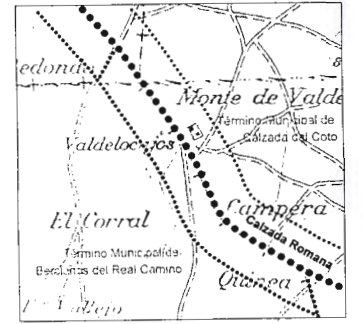


LEYENDA

-  NÚCLEO URBANO
-  MURALLA/FORTALEZA
-  IGLESIA/MONASTERIO/CONVENTO
-  ERMITA/SANTUARIO/HUMILLADERO
-  HOSPITAL/HOSPEDERÍA
-  PALACIO/CASA SEÑORIAL
-  PUERTA/PORTADA/ARCO
-  GRANJA/APRISCO
-  PUENTE
-  CRUCERO
-  FUENTE/POZO
-  GRUPO VEGETAL/ARBOLEDA
-  TRAZADO DEL CAMINO
-  CAMINO DESAPARECIDO/HISTÓRICO
-  CAMINO ALTERNATIVO
-  ENTORNO DE PROTECCIÓN
-  LIMITE DE MUNICIPIO
-  CARRETERA (Nal./Comarcal)
-  CAMINO/PISTA/SENDA
-  FERROCARRIL
-  RIO/ARROYO
-  ACEQUIA/DESAGÜE
-  ARBOL/ARBOLEDA
-  LIMITE FINCA

COMO CRITERIO GENERAL DE DEFINICIÓN DEL ENTORNO DE PROTECCIÓN DEL CAMINO DE SANTIAGO EN LOS SECTORES RURALES SE ADOPTA EL SIGUIENTE:
 CUANDO NO EXISTAN LÍMITES FÍSICOS, GEOGRÁFICOS O TOPOGRÁFICOS PRECISOS EN QUE APOYARSE PARA LA DELIMITACIÓN DEL ENTORNO, SE DEFINIRÁ EL ENTORNO DE PROTECCIÓN COMO UNA FRASEA DE UNA ANCHURA DE 100 METROS DESDE EL EJE DEL CAMINO, PARALELA A ESTE Y A AMBOS LADOS DEL MISMO.

0 100 200 300 400 500 Metros
ESCALA 1/10.000





Junta de Castilla y León

CONSEJERIA DE EDUCACION Y CULTURA
Dirección General de Patrimonio y Promoción Cultural

DOCUMENTACIÓN BÁSICA PARA LA PROTECCIÓN DEL
Camino de Santiago en la Provincia de León
Sahagún de Campos - Vega de Balcarce

COMO BIEN DE INTERÉS CULTURAL
CON CATEGORÍA DE CONJUNTO HISTÓRICO
EN EL TRAMO CORRESPONDIENTE AL MUNICIPIO DE

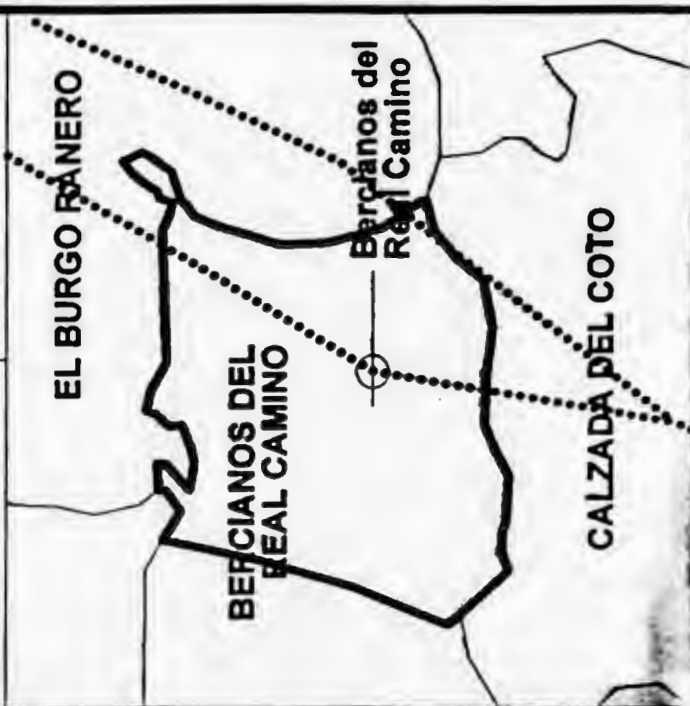
Bercianos del Real Camino

NÚCLEO URBANO 1

BERCIANOS DEL REAL CAMINO

MUNICIPIO PLANO

03
3




León, Junio de 1998

324/1998

Anexo aprobado por Decreto
de 23 de diciembre de 1997. Junta
de Castilla y León.
DIRECCIÓN DE PROTECCIÓN.

Manuel Monso García

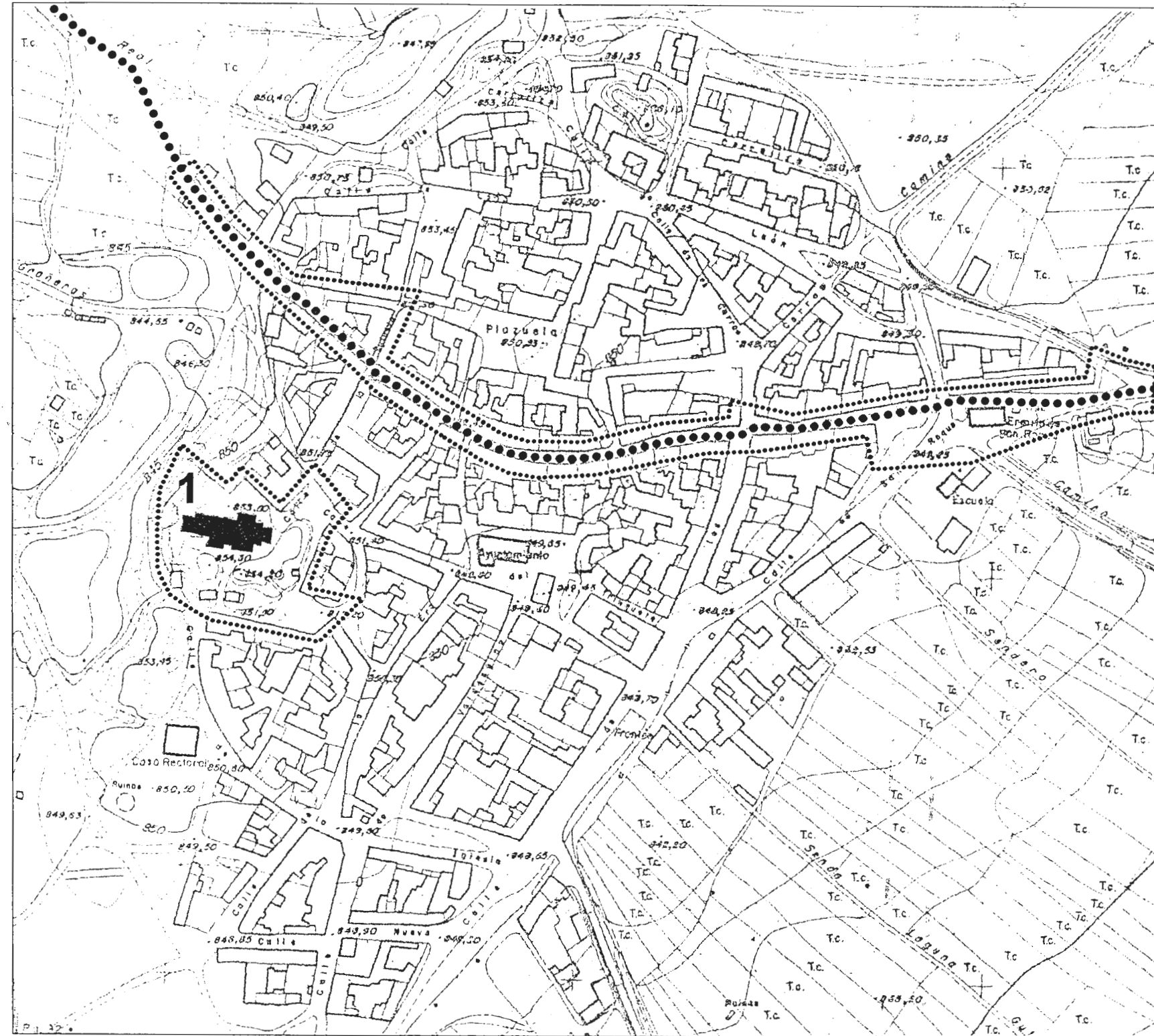
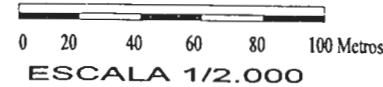
Pablo Baratto Cao



1  **Iglesia Parroquial de San Salvador**

LEYENDA

- ENTORNO DE PROTECCION
- TRAZADO DEL CAMINO
- ○ ○ ○ ○ CAMINO DESAPARECIDO
-  NUCLEO URBANO
-  MURALLA/FORTALEZA
-  IGLESIA/MONASTERIO/CONVENTO
-  ERMITA/SANTUARIO/HUMILLADERO
-  HOSPITAL/HOSPEDERIA
-  PALACIO/CASA SENORIAL
-  PUERTA/PORTADA/ARCO
-  GRANJA/APRISCO
-  PUENTE
-  CRUCERO
-  FUENTE/POZO
-  GRUPO VEGETAL/ARBOLEDA



Junta de Castilla y León

CONSEJERIA DE EDUCACION Y CULTURA
Dirección General de Patrimonio y Promoción Cultural

DOCUMENTACIÓN BÁSICA PARA LA PROTECCIÓN DEL
Camino de Santiago en la Provincia de León
Sahagún de Campos - Hega de Balcarce

COMO BIEN DE INTERÉS CULTURAL
CON CATEGORÍA DE CONJUNTO HISTÓRICO
EN EL TRAMO CORRESPONDIENTE AL MUNICIPIO DE

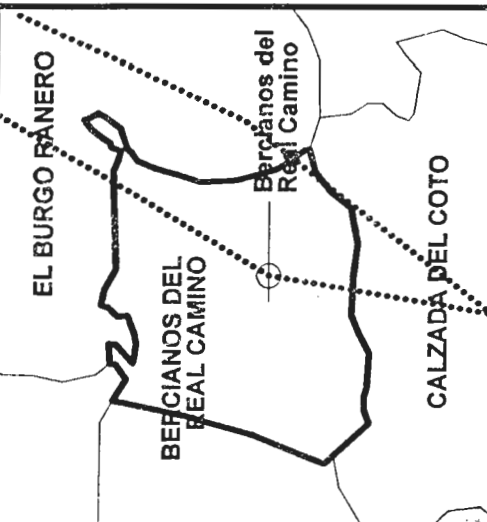
Bercianos del Real Camino

NÚCLEO URBANO 1

BERCIANOS DEL REAL CAMINO

MUNICIPIO PLANO

**03
3**



Anexo aprobado por Decreto
León, Junio de 1998 324/1998
de 25 de diciembre de 1998. Junta
de Castilla y León.
Manuel Alonso García
Pedro Barreiro Cao
SECRETARÍA DE PATRIMONIO Y PROMOCIÓN CULTURAL

