



JUNTA DE CASTILLA Y LEÓN

CONSEJERIA DE CULTURA Y BIENESTAR SOCIAL

Dirección General de Patrimonio y Promoción Cultural

Documentación básica para la protección del

**Camino de Santiago**  
**tramo de la**  
**Provincia de Palencia**

como Bien de Interés Cultural  
con categoría de Conjunto Histórico  
en el tramo correspondiente al Municipio de

**Villalcazar de Sirga**



1991

ARQUITECTO

Juan José Enriquez

Anexo aprobado por Decreto  
324/1999, de 23 de diciembre de la Junta  
de Castilla y León.



Fdo. Blanca Ruiz Paniagua

DOCUMENTACION BASICA PARA LA PROTECCION  
COMO BIEN DE INTERES CULTURAL  
CON CATEGORIA DE CONJUNTO HISTORICO DEL  
CAMINO DE SANTIAGO.  
TRAMO DE LA PROVINCIA DE PALENCIA.

## EQUIPO REDACTOR

El Equipo redactor de la Documentación Básica para la Protección como Bien de Interés Cultural con categoría de Conjunto Histórico del:  
**CAMINO DE SANTIAGO. TRAMO DE LA PROVINCIA DE PALENCIA,**  
está compuesto por:

Juan José Enriquez Martínez, Arquitecto.

Santiago Vega Ferrero , Estudiante de Arquitectura.

Antonio Rodríguez Rodil, Delineante.

Pedro Martín Pérez , Delineante

Mayo, 1991



Fdo: Juan José Enriquez Martínez

MEMORIA DESCRIPTIVA

## O. INTRODUCCION

La Documentación básica para la Protección como B.I.C. con categoría de Conjunto Histórico, del CAMINO DE SANTIAGO, en el tramo de la provincia de PALENCIA, se ha realizado tomando como referencia los siguientes trabajos de investigación y publicaciones:

- \* El Camino de Santiago en Castilla y León.  
Programación y actuaciones.  
1989

J. Luis García Grinda  
MOPU- DIRECCION GAL. DE ARQUITECTURA

- \* El Camino de Santiago en Castilla y León.  
Trazados históricos. Trazado actual.  
1987

INSTITUTO DEL TERRITORIO Y URBANISMO  
MOPU.

### METODOLOGIA DE TRABAJO.

1. La elaboración del presente documento ha requerido diversas fases de obtención de documentación previa:

En primer lugar, se identificaron los Términos Municipales por los que atraviesa el Camino de Santiago en la Provincia de Palencia, a partir de la restitución sobre cartografía de escala 1/50.000, de los trazados documentados por el MOPU.

Posteriormente, se obtuvo la cartografía a escala detallada, de los parcelarios rural y urbano, de cada uno de los Términos Municipales, así como otras documentaciones sobre la Declaración de Conjuntos Históricos y/o Monumento Histórico.

Se consultaron otras publicaciones de carácter divulgativo sobre el Camino de Santiago en la provincia de Palencia, para completar la información al respecto.

2. Se realizó un completo Trabajo de Campo para verificar "in situ" los trazados del Camino, así como su grado de conservación, e identificar los elementos de interés ligados al trazado.

3. Se prepararon las bases cartográficas correspondientes a los tramos rural y urbano, mediante selección y montaje de hojas, para grafiar sobre ellas los distintos elementos territoriales configuradores del Camino de Santiago.

CARTOGRAFIA- BASE UTILIZADA.

Las escalas y bases cartográficas utilizadas son:

- \* Mapa provincial. 1/200.000  
Instituto Geográfico Nacional
- \* Hojas del mapa Topográfico Nacional. 1/50.000  
Instituto Geográfico Nacional.
- \* Parcelario rural de Concentración.  
Hojas por término municipal. 1/6.000  
Servicio de Estructuras Agrarias. Delegación  
Territorial de Palencia.  
Junta de Castilla y León.
- \* Parcelario urbano. Restitución 1990  
Escalas 1/2.000 y 1/1.000  
Centro de Gestión Catastral y Gerencia  
Territorial de Palencia.  
Delegación de Hacienda.

RELACION DE TERMINOS MUNICIPALES QUE ATRAVIESA EL CAMINO DE SANTIAGO EN LA PROVINCIA DE PALENCIA.

ITERO DE LA VEGA  
BOADILLA DEL CAMINO  
FROMISTA  
POBLACION DE CAMPOS  
REVENGA DE CAMPOS  
VILLOVIECO  
VILLARMENTERO DE CAMPOS  
VILLALCAZAR DE SIRGA  
CARRION DE LOS CONDES  
BUSTILLO DEL PARAMO DE CARRION  
CERVATOS DE LA CUEZA  
LEDIGOS  
LAGARTOS  
MORATINOS

## 1. OBJETIVOS Y CONTENIDO

Los objetivos de este trabajo son:

\* Disponer de una documentación básica, fundamentalmente gráfica, elaborada sobre el parcelario rural y urbano, del trazado actual del Camino de Santiago en la provincia de Palencia.

\* Delimitar el Conjunto Histórico (ámbito de protección).

\* Identificar los elementos de interés relacionados con el Camino, estén ó no declarados B.I.C.

La documentación elaborada para el tramo del Camino de Santiago en el Término Municipal de VILLALCAZAR DE SIRGA, consta de:

\* Documentación gráfica:

1. PLANO DE SITUACION DEL MUNICIPIO.	1/400.000
2. PLANO DE DESARROLLO DEL CAMINO.	1/100.000
3. PLANO DEL MUNICIPIO DIVISION EN SECTORES.	1/50.000
4. PLANO DEL SECTOR RURAL.	1/6.000
5. PLANO DEL SECTOR URBANO.	1/1.000

\* Anexo con documentación fotográfica sobre los elementos de interés relacionados con el Camino.  
(Dos tomas fotográficas por cada elemento).

\* Memoria descriptiva del trazado del Camino en el Término Mpal. de Villalcazar de Sirga, que contiene:

- Delimitación del Conjunto Histórico.
- Tramos rurales y tramo urbano.
- Comentarios sobre el estado de conservación.
- Relación de Elementos de interés.
- Relación de Monumentos (en su caso).
- Normativas sectoriales.
- Normativas de protección.

## 2. DESCRIPCION DEL TRAZADO. DELIMITACION DEL CONJUNTO HISTORICO.

El Camino de Santiago penetra en el Municipio de Villalcázar de Sirga siguiendo la carretera local a Carrión, y adopta la denominación de Camino Real.

Para la descripción del trazado se diferencian los sectores siguientes:

### SECTOR RURAL.

El Camino continúa el doble itinerario que proviene del Término Municipal de Villarmentero de Campos.

El itinerario histórico pasaba al Sur de la carretera actual, a una distancia de 260m. de la localidad de Villalcázar.

Este itinerario se conserva afortunadamente en la actualidad, manteniendo la denominación de Camino Real durante todo el Término Municipal.

El Camino es una senda rural que sirve de acceso a la estructura parcelaria resultante de la concentración, y en su recorrido va cruzando otros elementos como la crtera. local a Villoldo; la Cañada Cerverana ; el camino de los Tejeros.

El Camino actualmente utilizado también es el coincidente con la carretera local Frómista-Carrión.

Los dos itinerarios se bifurcan al inicio del Término Municipal, para atravesarlo y continuar por el Noroeste hacia el límite del Término.

Ambos trazados se han incluido en el ámbito del Conjunto Histórico .

Un ramal secundario es utilizado como ruta del Camino por el Norte. Se trata del camino que une Villovieco con Villalcázar de Sirga, y que evoluciona por las riberas del río Ucieza, originando un recorrido alternativo que elude el tránsito por el núcleo urbano de Villarmentero.

Este itinerario alcanza Villalcázar a través del tramo Norte de la Crtera. local Villoldo-Santillana, una vez visitadas las Ermitas de la Virgen del río y del Cristo de la Salud.



Según testimonios verbales de los habitantes de la localidad, el Camino se separaba de la ribera del río para atajar el acceso a Villalcázar por el Camino de San Pedro, del que actualmente sólo se conserva un tramo, habiendo desaparecido el resto por la concentración parcelaria. Estos ramales secundarios, se incluyen igualmente en la delimitación del Conjunto Históricico.

La delimitación del Conjunto Histórico se establece de forma general en una franja de 100m. a cada lado de los itinerarios rurales descritos, que varía para ampliarse ó reducirse, adaptándose a los elementos territoriales y estructura parcelaria existentes.

#### SECTOR URBANO

Aunque como se ha comentado el Camino Real no atravesaba el núcleo urbano, sin embargo actualmente la ruta utilizada recorre el eje longitudinal de la villa, comunicando los itinerarios Norte y Sur.

El Camino pasa por el núcleo urbano de Villalcázar de Sirga coincidiendo con la carretera local a Carrión, en un tramo urbano que se genera prácticamente volcado hacia la carretera.

La ruta alternativa desde el río penetra en la villa por el Norte, por la calle del Cementerio, alcanzando la Plaza y siguiendo por la calle Real.

La delimitación del Camino de Santiago en el tramo urbano, se ha trazado incluyendo las parcelas que dan frente y forman alineación hacia las calles referidas. Este ámbito se ajusta a la estructura parcelaria urbana.

### 3. ELEMENTOS DE INTERES RELACIONADOS CON EL CAMINO.

El siguiente cuadro refleja los elementos relacionados con el Camino:

Sector	Elemento	Nº fotografía
Rural	Señalización	1
Rural	Puente sobre el Ucieza	2
Rural	Ermita Virgen del Río	3
Rural	Ermita Cristo de la Salud	4
Rural	Palomar junto a Ermita	5
Rural	Palomar en el Camino Real	6
Rural	Puente en el Camino Real	7
Urbano	Mesón (Antes de peregrinos)	8
Urbano	Iglesia Sta. Ma. La Blanca	9
Urbano	Casona nobiliaria	10

Otros elementos que pueden destacarse en el paisaje del entorno, son las arboledas existentes en la ribera del río Ucieza.

También se conoce la ubicación de la Fuente del Tintorero, en el Camino Real, actualmente desaparecida.

La Ermita de la Virgen del río conserva una talla de Santiago peregrino, en alabastro.

Estado de conservación: Bueno con deficiencias puntuales.

El Mesón es un singular edificio con estructuras de madera en cubierta y tipología de nave, utilizado en otro tiempo como hospital de peregrinos

Estado de conservación: Bueno con deficiencias puntuales.

Entre la Arquitectura doméstica de la villa, es destacable la casona con recercado de huecos y portada de piedra, que alberga el Ayuntamiento.

En general, toda la estructura urbana de Villalcazar presenta una imagen cuidada en los volúmenes y homogénea en las arquitecturas.

El pequeño puente sobre arroyo que se ha descubierto en el Camino Real, es el único vestigio existente de los itinerarios rurales del Camino de Santiago en toda su travesía por la provincia de Palencia.

Se forma con bóveda y arcos de piedra, de origen probablemente medieval.

Estado de conservación: Deficiente

#### Monumentos Declarados:

- \* Iglesia de Sta. Maria La Blanca  
R.O. 6-12-1919 B.O.E. 19-12-1919

Edificio gótico del s.XIII, con planta de tres naves, crucero y cinco cuerpos en cabecera, destacando la imponente portada. Retablo con tablas de la escuela de Berruguete. Capilla de Santiago con sepulcros.

Estado de conservación: Deficiente.


#### 4. NORMATIVAS SECTORIALES Y DE PROTECCION.

En Villalcázar de Sirga, existe regulación urbanística mediante la figura de DELIMITACION DE SUELO URBANO.

Redactado en el año 1980, no contiene protección específica para el Camino de Santiago.

Su normativa hace referencia a la legislación de Patrimonio Histórico, para aludir a la necesaria protección de entornos de Monumentos, y remitir a informe favorable de la Comisión Provincial de Patrimonio todas las solicitudes de licencia de obras .

PLANOS



# JUNTA DE CASTILLA Y LEÓN

CONSEJERIA DE CULTURA Y BIENESTAR SOCIAL  
Dirección General de Patrimonio y Promoción Cultural

Documentación básica para la protección del  
**Camino de Santiago**  
tramo de la  
**Provincia de Palencia**

como Bien de Interés Cultural  
con categoría de Conjunto Histórico  
en el tramo correspondiente al Municipio de

## Villalcazar de Sirga

1

PLANO DE SITUACION  
DEL MUNICIPIO

Escala 1/400.000  
Anexo aprobado por Decreto  
324/1999 de 23 de diciembre de la Junta  
Castilla y León.

1991



Fdo.: Blanca Ruiz Paniagua

ARQUITECTO

Juan José Enriquez



JUNTA DE CASTILLA Y LEON  
 CONSEJERIA DE CULTURA Y BIENESTAR SOCIAL  
 Dirección General de Patrimonio y Promoción Cultural

Documentación básica para la protección del  
**Camino de Santiago**  
 tramo de la  
**Provincia de Palencia**  
 como Bien de Interés Cultural  
 con categoría de Conjunto Histórico  
 en el tramo correspondiente al Municipio de  
**Villalcazar de Sirga**

I  
 PLANO DE SITUACION  
 DEL MUNICIPIO

Escala 1/400.000  
 Anexo aprobado por Decreto de 23 de diciembre de la Junta de Castilla y León.

1991



Fdo.: Blanca Ruiz Paniagua

ARQUITECTO  
 Juan José Enriquez



# JUNTA DE CASTILLA Y LEÓN

CONSEJERIA DE CULTURA Y BIENESTAR SOCIAL

Dirección General de Patrimonio y Promoción Cultural

Documentación básica para la protección del

## Camino de Santiago tramo de la Provincia de Palencia

como Bien de Interés Cultural  
con categoría de Conjunto Histórico  
en el tramo correspondiente al Municipio de

## Villalcazar de Sirga

2

PLANO DE DESARROLLO  
DEL CAMINO

Escala

1/100.000

1991

ARQUITECTO

Juan Jose Enriquez





JUNTA DE CASTILLA Y LEON

CONSEJERIA DE CULTURA Y BIENESTAR SOCIAL  
 Direccion General de Patrimonio y Promocion Cultural

Documentacion basica para la proteccion del

**Camino de Santiago**  
 tramo de la  
**Provincia de Palencia**

como Bien de Interés Cultural  
 con categoria de Conjunto Histórico  
 en el tramo correspondiente al Municipio de

**Villalcazar de Sirga**

2

PLANO DE DESARROLLO  
 DEL CAMINO

Escala 1/100.000

1991

ARQUITECTO

Juan Jose Enriquez

Anexo aprobado por Decreto  
 de 23 de Diciembre de 1991 de la Junta  
 de Castilla y Leon.  
 JUNTA DE CASTILLA Y LEON  
 Direccion General de Patrimonio y Promocion Cultural  
 Juan Jose Enriquez





# JUNTA DE CASTILLA Y LEÓN

CONSEJERIA DE CULTURA Y BIENESTAR SOCIAL  
Dirección General de Patrimonio y Promoción Cultural

Documentación básica para la protección del

## Camino de Santiago tramo de la Provincia de Palencia

como Bien de Interés Cultural  
con categoría de Conjunto Histórico  
en el tramo correspondiente al Municipio de

## Villalcazar de Sirga

3

PLANO DEL MUNICIPIO  
DIVISION EN SECTORES

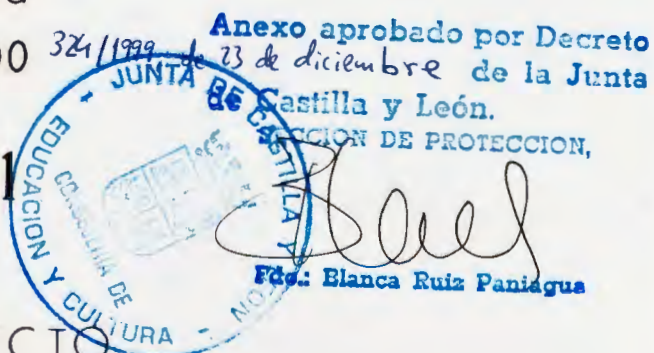
Escala

1/50.000

1991

ARQUITECTO

Juan José Enriquez





JUNTA DE CASTILLA Y LEÓN

CONSEJERIA DE CULTURA Y BIENESTAR SOCIAL  
Dirección General de Patrimonio y Promoción Cultural

Documentación básica para la protección del  
**Camino de Santiago**  
tramo de la  
**Provincia de Palencia**

como Bien de Interés Cultural  
con categoría de Conjunto Histórico  
en el tramo correspondiente al Municipio de


**Villalcazar de Sirga**

3

PLANO DEL MUNICIPIO  
DIVISION EN SECTORES

Escala  
1/50.000

1991




Fdo.: Blanca Ruiz Paniagua

ARQUITECTO

Juan Jose Enriquez





# JUNTA DE CASTILLA Y LEÓN

CONSEJERIA DE CULTURA Y BIENESTAR SOCIAL

Dirección General de Patrimonio y Promoción Cultural

Documentación básica para la protección del

## Camino de Santiago tramo de la Provincia de Palencia

como Bien de Interés Cultural  
con categoría de Conjunto Histórico  
en el tramo correspondiente al Municipio de

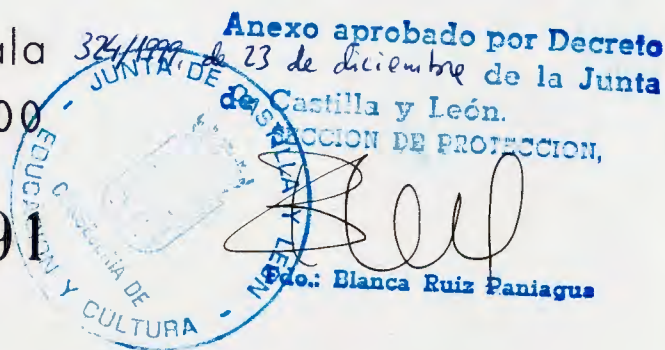
## Villalcazar de Sirga

4

PLANO DEL SECTOR  
RURAL

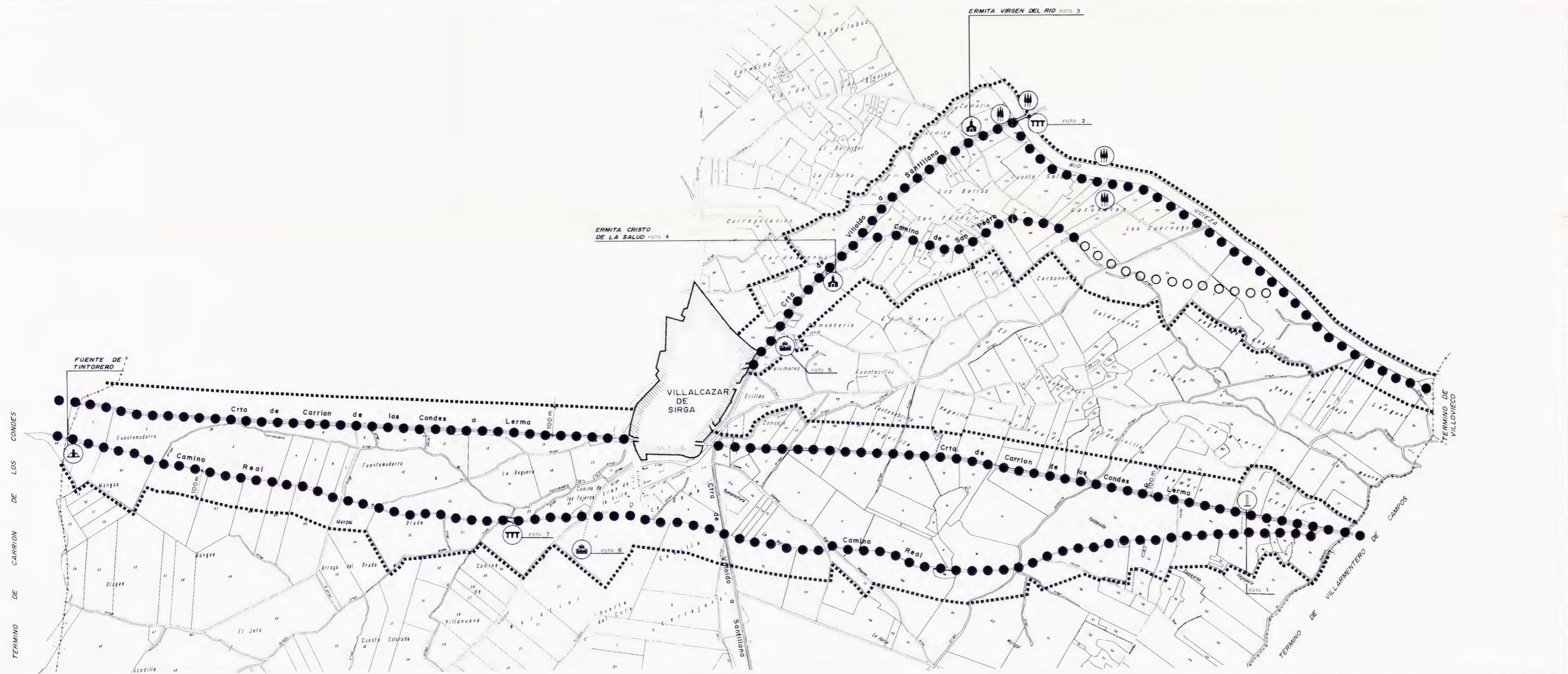
Escala <sup>324/1992</sup> 1/6.000

1991



ARQUITECTO

Juan José Enriquez



- |  |                             |  |                          |
|--|-----------------------------|--|--------------------------|
|  | NUCLEO URBANO               |  | CRUCERO                  |
|  | MURALLA                     |  | FUENTE / POZO            |
|  | IGLESIA/MONASTERIO/CONVENTO |  | GRUPO VEGETAL / ARBOLEDA |
|  | ERMITA / SANTUARIO          |  | ROLLO                    |
|  | HOSPITAL / HOSPEDERIA       |  | EXCLUSA                  |
|  | PALACIO / CASA SEÑORIAL     |  | CARTEL / MOJON           |
|  | PUERTA / PORTADA / ARCO     |  | ENTORNO DE PROTECCION    |
|  | PALOMAR                     |  | TRAZADO DEL CAMINO       |
|  | PUENTE                      |  | CAMINO DESAPARECIDO      |



JUNTA DE CASTILLA Y LEÓN  
 CONSEJERIA DE CULTURA Y BIENESTAR SOCIAL  
 Dirección General de Patrimonio y Promoción Cultural

Documentación básica para la protección del  
**Camino de Santiago**  
 tramo de la  
**Provincia de Palencia**  
 como Bien de Interés Cultural  
 con Lafegirria de Conjunto Histórico  
 en el tramo correspondiente al Municipio de  
**Villalcazar de Sirga**

4  
 PLANO DEL SECTOR  
 RURAL

Escala 1/6000  
 Anexo aprobado por Decreto  
 13 de diciembre de 1991

1991

ARQUITECTO  
 Juan José Enriquez



# JUNTA DE CASTILLA Y LEÓN

CONSEJERIA DE CULTURA Y BIENESTAR SOCIAL  
Dirección General de Patrimonio y Promoción Cultural

Documentación básica para la protección del

## Camino de Santiago

### tramo de la

## Provincia de Palencia

como Bien de Interés Cultural  
con categoría de Conjunto Histórico  
en el tramo correspondiente al Municipio de

## Villalcazar de Sirga

5

PLANO DEL SECTOR  
URBANO

Escala 324/1999, de 23 de diciembre de la Junta  
1/1.000 de Castilla y León.

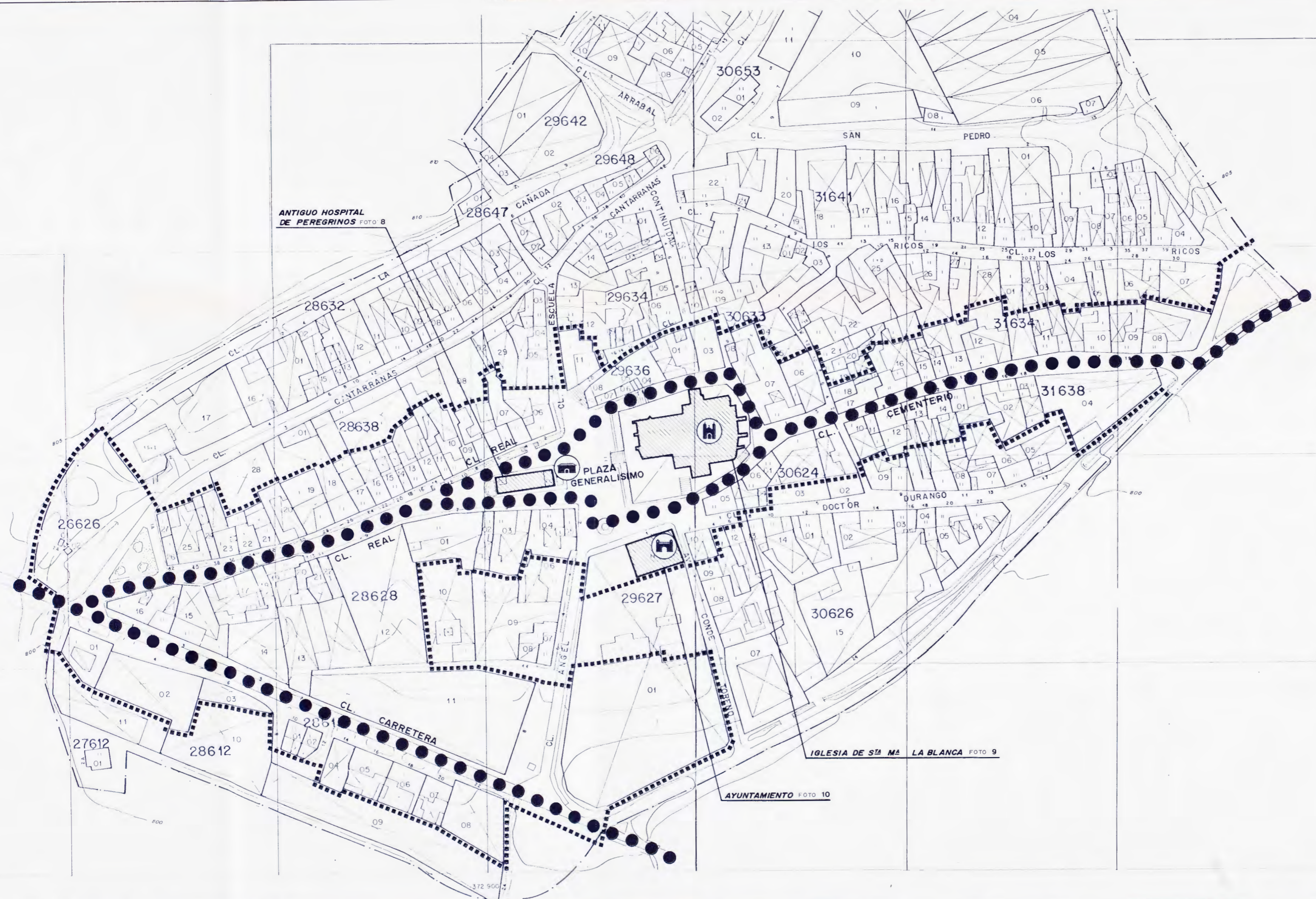
SECCION DE PROTECCION,

1991

Fdo.: Blanca Ruiz Paniagua

ARQUITECTO

Juan Jose Enriquez



- |  |                             |  |                          |
|--|-----------------------------|--|--------------------------|
|  | NUCLEO URBANO               |  | CRUCERO                  |
|  | MURALLA                     |  | FUENTE / POZO            |
|  | IGLESIA/MONASTERIO/CONVENTO |  | GRUPO VEGETAL / ARBOLEDA |
|  | ERMITA / SANTUARIO          |  | ROLLO                    |
|  | HOSPITAL / HOSPEDERIA       |  | EXCLUSA                  |
|  | PALACIO / CASA SEÑORIAL     |  | CARTEL / MOJON           |
|  | PUERTA / PORTADA / ARCO     |  | ENTORNO DE PROTECCION    |
|  | PALOMAR                     |  | TRAZADO DEL CAMINO       |
|  | PUENTE                      |  | CAMINO DESAPARECIDO      |



JUNTA DE CASTILLA Y LEON  
 CONSEJERIA DE CULTURA Y BIENESTAR SOCIAL  
 Director General de Patrimonio y Promocion Cultural

Documentación básica para la protección del  
**Camino de Santiago**  
 tramo de la  
**Provincia de Palencia**  
 como Bien de Interés Cultural  
 con categoría de Conjunto Histórico  
 en el tramo correspondiente al Municipio de

**Villalcazar de Sirga**

5  
 PLANO DEL SECTOR  
 URBANO

Escala 324/1999, Anexo al Decreto de 23 de Mayo de la Junta de Castilla y León  
 1/1.000

1991

*Felipe*  
 Fdo: Blanca Ruiz Pablaque

ARQUITECTO  
 Juan Jose Enriquez

FOTOGRAFIAS

























