

33 – GRAJAL DE CAMPOS

ESTADISTICA

Municipio con una superficie de 25,40 Km².

Población (hecho / derecho):	Total municipio	303	325
Núcleo 1	Grajal de Campos	301	323

RECORRIDO

El Camino desde el límite de la provincia de Palencia discurre por el municipio de Sur a Norte siguiendo el recorrido de la carretera.

El Camino recorre 6,80 Km. por el municipio.

NORMATIVA GENERAL

No existe ningún tipo de planeamiento en el municipio de Grajal de Campos.
Cualquier actuación en el municipio, se rige por las Normas Subsidiarias Provinciales vigentes para la provincia de León.

ELEMENTOS MONUMENTALES

Nº	Elemento	Normativa
1	Castillo	Monumento Histórico, 3-6-1931
2	Palacio	Monumento Histórico, 3-6-1931
3	Iglesia de San Miguel	
4	Puerta y Ermita de la Virgen de las Puertas	
5	Iglesia y Convento de las Carmelitas Descalzas	
6	Puente	

Anexo



Junta de Castilla y León

CONSEJERIA DE EDUCACION Y CULTURA
Dirección General de Patrimonio y Promoción Cultural

ANEXO "B" A LA DOCUMENTACIÓN BÁSICA PARA LA PROTECCIÓN DEL

Camino de Santiago en la Provincia de León

Sabagún de Campos - Vega de Valcarlos

COMO BIEN DE INTERÉS CULTURAL
CON CATEGORÍA DE CONJUNTO HISTÓRICO
EN EL TRAMO CORRESPONDIENTE AL MUNICIPIO DE

Grajal de Campos

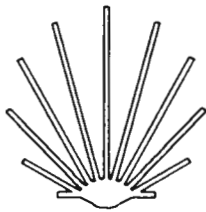
TÉRMINO MUNICIPAL

GRAJAL DE CAMPOS

ESTE PLANO Y ESTE MUNICIPIO
SE AÑADEN AL DOCUMENTO EN ESTE ANEXO "B"

MUNICIPIO
PLANO

**B 33
1**



ESCALA 1/50.000

León, Diciembre de 1999

Manuel Alonso García

Pedro Barralho Cao

ANEXO aprobado por Decreto
314/1999 de 23 de Diciembre de la Junta
de Castilla y León.
SECCIÓN DE PROTECCIÓN.

Fdo.: Eleana Ruiz Paniagua



Junta de Castilla y León

CONSEJERIA DE EDUCACION Y CULTURA
Dirección General de Patrimonio y Promoción Cultural

ANEXO "B" A LA DOCUMENTACIÓN BÁSICA PARA LA PROTECCIÓN DEL

Camino de Santiago en la Provincia de León Sabagún de Campos - Vega de Valcarlos

COMO BIEN DE INTERÉS CULTURAL
CON CATEGORÍA DE CONJUNTO HISTÓRICO
EN EL TRAMO CORRESPONDIENTE AL MUNICIPIO DE

Grajal de Campos

Grajal de Campos




TÉRMINO MUNICIPAL

GRAJAL DE CAMPOS

ESTE PLANO Y ESTE MUNICIPIO
SE AÑADEN AL DOCUMENTO EN ESTE ANEXO "B"

MUNICIPIO
PLANO

B 33 1



ESCALA 1/50.000

León, Diciembre de 1999
Anexo aprobado por Decreto
de 23 de Diciembre de la Junta
de Castilla y León.
Sección de Protección.
Manuel Alonso García
Pedro Barralero Cao
Fdo.: Blanca Ruiz Paniagua



Junta de Castilla y León

CONSEJERIA DE EDUCACION Y CULTURA
Dirección General de Patrimonio y Promoción Cultural

ANEXO "B" A LA DOCUMENTACIÓN BÁSICA PARA LA PROTECCIÓN DEL

Camino de Santiago en la Provincia de León

Sahagún de Campos - Hega de Balcarce

COMO BIEN DE INTERÉS CULTURAL
CON CATEGORÍA DE CONJUNTO HISTÓRICO
EN EL TRAMO CORRESPONDIENTE AL MUNICIPIO DE

Grajal de Campos

SECTOR RURAL

ESTE PLANO Y ESTE MUNICIPIO
SE AÑADEN AL DOCUMENTO EN ESTE ANEXO "B"

MUNICIPIO
PLANO

**B 33
2**



SAHAGÚN DE CAMPOS



León, Diciembre de 1998

324/1999

Anexo aprobado por Decreto
de 23 de Diciembre de la Junta
de Castilla y León.

SECCIÓN DE PROTECCIÓN.

Manuel Alonso García

Pedro Baraloto Cao

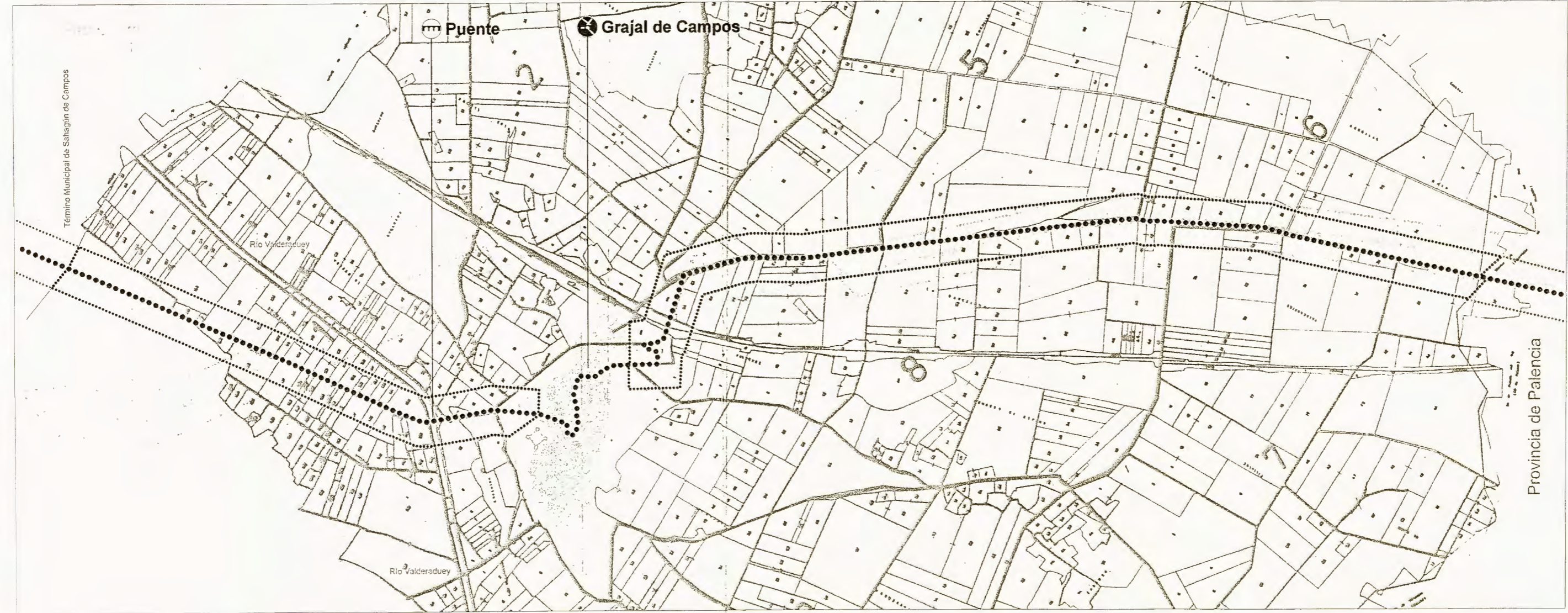
Fdo.: Blanca Ruiz Paniagua

LEYENDA

- NUCLEO URBANO
- MURALLA/FORTALEZA
- IGLESIA/MONASTERIO/CONVENTO
- ERMITA/SANTUARIO/HUMILLADERO
- HOSPITAL/HOSPEDERIA
- PALACIO/CASA SENORIAL
- PUERTA/PORTADA/ARCO
- GRANJA/APRISCO
- PUENTE
- CRUCERO
- FUENTE/POZO
- GRUPO VEGETAL/ARBOLEDA
- TRAZADO DEL CAMINO
- CAMINO DESAPARECIDO/ HISTÓRICO
- CAMINO ALTERNATIVO
- ENTORNO DE PROTECCION
- LIMITE DE MUNICIPIO
- CARRETERA (Nal./Comarcal)
- CAMINO/PISTA/SENDA
- FERROCARRIL
- RIO/ARROYO
- ACEQUIA/DESAGUE
- ARBOL/ARBOLEDA
- LIMITE FINCA

COMO CRITERIO GENERAL DE DEFINICION DEL ENTORNO DE PROTECCION DEL CAMINO DE SANTIAGO EN LOS SECTORES RURALES SE ADOPTA EL SIGUIENTE:
 CUANDO NO EXISTAN LIMITES FISICOS, GEOGRAFICOS O TOPONIMICOS PRECISOS EN QUE APOYARSE PARA LA DELIMITACION DEL ENTORNO, SE DEFINE DICHO ENTORNO DE PROTECCION COMO UNA FRANJA DE UNA ANCHURA DE 100 METROS DESDE EL LÍNEA DEL CAMINO, PARALELA A ESTE Y A AMBOS LADOS DEL MISMO.

0 100 200 300 400 500 Metros
ESCALA 1/10.000



ANEXO "B" A LA DOCUMENTACIÓN BÁSICA PARA LA PROTECCIÓN DEL
Camino de Santiago en la Provincia de León
Sahagún de Campos - Vega de Alcarce
 COMO BIEN DE INTERÉS CULTURAL
 CON CATEGORÍA DE CONJUNTO HISTÓRICO
 EN EL TRAMO CORRESPONDIENTE AL MUNICIPIO DE

Grajal de Campos

SECTOR RURAL

ESTE PLANO Y ESTE MUNICIPIO
 SE AÑADEN AL DOCUMENTO EN ESTE ANEXO "B"

MUNICIPIO PLANO
B 33
2



León, Diciembre de 1998 324/1998
 Anexo aprobado por Decreto de 23 de Diciembre de la Junta de Castilla y León.
 SECCION DE PATRIMONIO,
 Fdo. Blanca Ruiz Paniagua

Manuel Alonso García
Pedro Barreiro Cao



Junta de Castilla y León

CONSEJERIA DE EDUCACION Y CULTURA
Dirección General de Patrimonio y Promoción Cultural

ANEXO "B" A LA DOCUMENTACIÓN BÁSICA PARA LA PROTECCIÓN DEL

Camino de Santiago en la Provincia de León

Sahagún de Campos - Hega de Balcarce

COMO BIEN DE INTERÉS CULTURAL
CON CATEGORÍA DE CONJUNTO HISTÓRICO
EN EL TRAMO CORRESPONDIENTE AL MUNICIPIO DE

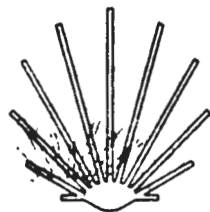
Grajal de Campos

NÚCLEO URBANO 1

GRAJAL DE CAMPOS

MUNICIPIO PLANO

**B 33
3**



SAHAGÚN DE CAMPOS



Provincia de Palencia

VILLADA

León, Diciembre de 1999

Anexo aprobado por Decreto de 13 de diciembre de la Junta de Castilla y León.

SECCION DE PROTECCION,

Manuel Monso García

Pedro Barralho Cao

Fdo. Elenco Ruiz Paniagua



Junta de Castilla y León

CONSEJERIA DE EDUCACION Y CULTURA
Dirección General de Patrimonio y Promoción Cultural

ANEXO "B" A LA DOCUMENTACIÓN BÁSICA PARA LA PROTECCIÓN DEL
Camino de Santiago en la Provincia de León
Sahagún de Campos - Hega de Valcarlos
COMO BIEN DE INTERÉS CULTURAL
CON CATEGORÍA DE CONJUNTO HISTÓRICO
EN EL TRAMO CORRESPONDIENTE AL MUNICIPIO DE

Grajal de Campos

NÚCLEO URBANO 1

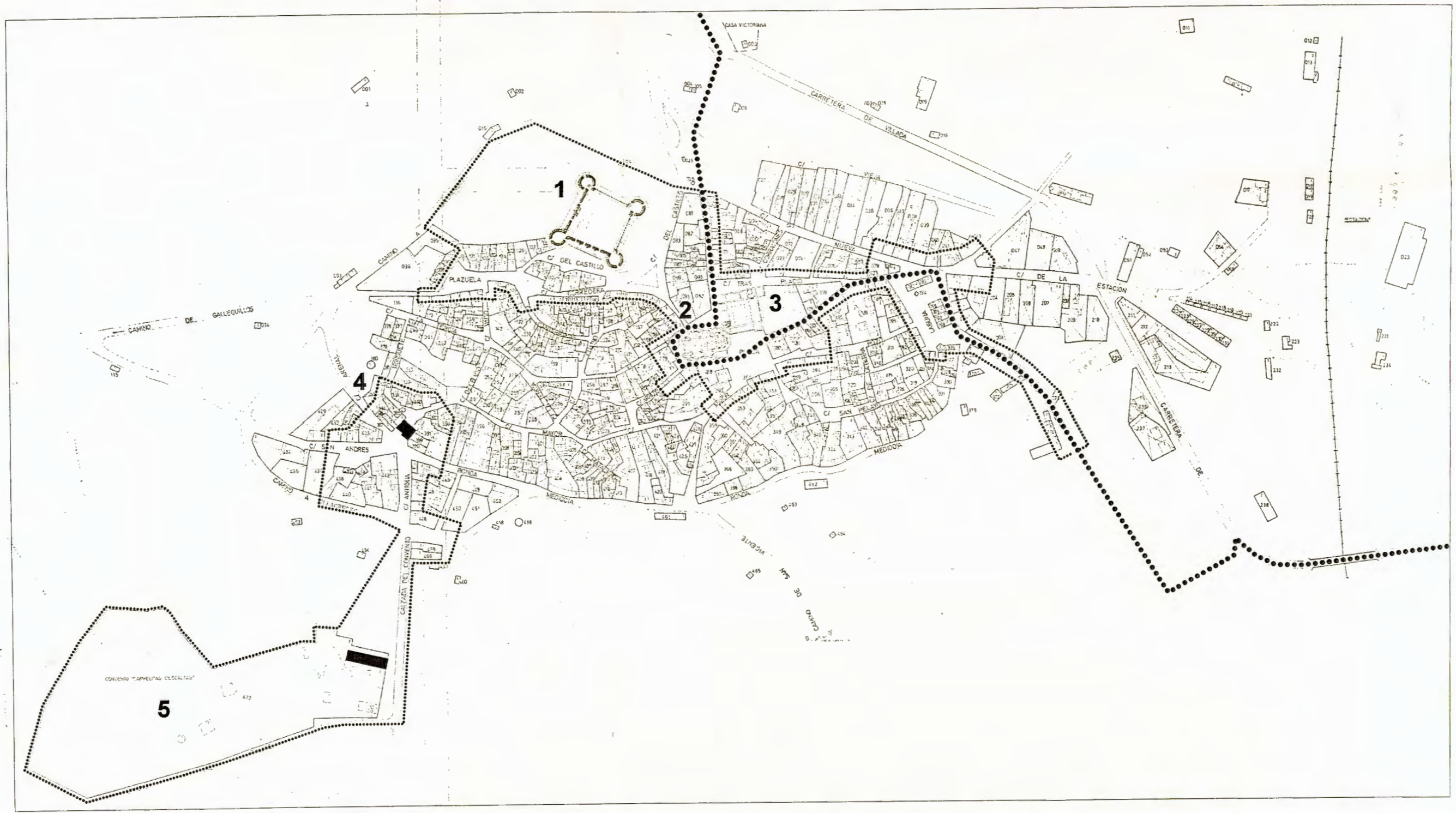
GRAJAL DE CAMPOS

MUNICIPIO PLANO

**B 33
3**



León, Diciembre de 1999. Anexo aprobado por Decreto 314/1999, de 13 de Diciembre de la Junta de Castilla y León.
Manuel Alonso García
Pedro Barriello Cao
Sección de Protección.
Fdo. Clara Suis Paniagua



- 1 Castillo
- 2 Iglesia de San Miguel
- 3 Palacio
- 4 Puerta y Ermita de la Virgen de las Puertas
- 5 Iglesia y Convento de Carmelitas Descalzas

ESTE PLANO Y ESTE MUNICIPIO SE AÑADEN AL DOCUMENTO EN ESTE ANEXO "B"

LEYENDA

- ENTORNO DE PROTECCION
- TRAZADO DEL CAMINO
- o o o CAMINO DESAPARECIDO
- NÚCLEO URBANO
- MURALLA/FORTALEZA
- IGLESIA/MONASTERIO/CONVENTO
- ERMITA/SANTUARIO/HUMILLADERO
- HOSPITAL/HOSPEDERIA
- PALACIO/CASA SENORIAL
- PUERTA/PORTADA/ARCO
- GRANJA/APRISCO
- PUENTE
- CRUCERO
- FUENTE/POZO
- GRUPO VEGETAL/ARBOLEDA

0 20 40 60 80 100 Metros
ESCALA 1/2.000

