



Por encargo de la Junta de Castilla y León, redactamos el presente

## **ANEXO "B" AL DOCUMENTO BÁSICO PARA LA PROTECCIÓN DEL CAMINO DE SANTIAGO**

**CAMINO FRANCÉS EN LA PROVINCIA DE PALENCIA.**

**MANUEL ALONSO GARCÍA  
PEDRO BARRALLO CAO**

*Equipo Redactor*

*Diciembre de 1.999*

## JUSTIFICACIÓN:

---

El proceso de determinación del recorrido del Camino a lo largo de la provincia de Palencia, lleva a la elaboración de este segundo anexo al Documento Básico delimitador del recorrido del Camino.

En él, se introduce un nuevo ramal de Camino, por el sur del Camino estudiado anteriormente sin que se produzca ninguna variación en éste, como se describirá mas adelante.

- Llamaremos **Documento Básico**, al documento redactado por el arquitecto D. Juan José Enríquez Martínez y su equipo en 1991.
- Llamaremos **Anexo "A"** al documento elaborado por el arquitecto D. Juan José Enríquez Martínez y su equipo en 1997.
- Llamaremos **Anexo "B"** al presente documento. Constituye un anexo a los anteriores y se titula: ANEXO "B" A LA DOCUMENTACIÓN BÁSICA PARA LA PROTECCIÓN DEL CAMINO DE SANTIAGO EN LA PROVINCIA DE PALENCIA, "CAMINO FRANCÉS".

Se pretende en este documento determinar claramente la validez de cada uno de los elementos de los anteriores documentos para poder clarificar la versión documental válida y final correspondiente a cada municipio. El conjunto de todos los elementos finales, repartidos en las diferentes versiones, de los documentos, tal y como se explicará, constituye el documento final que determina el recorrido del Camino de Santiago en la provincia de Palencia.



## **ANÁLISIS DE LOS CAMBIOS FUNDAMENTALES INTRODUCIDOS:**

---

Los cambios, fundamentalmente se centran en la introducción de un nuevo ramal que discurre por el Sur del ramal estudiado en anteriores documentos, y parte del término municipal y núcleo de Carrión de los Condes hasta el límite con la provincia de León.

### **Los municipios objeto de reforma en este anexo son:**

Ninguno de los elementos estudiados en anteriores documentos varía, y los introducidos en este son totalmente nuevos y se añaden a los anteriores.

<i>Nº Municipio</i>	<i>Núcleos</i>
09 CARRIÓN DE LOS CONDES	Carrión de los Condes
10 CALZADA DE LOS MOLINOS	Calzada de los Molinos
11 BUSTILLO DEL PÁRAMO	
12 CERVATOS DE LA CUEZA	Cervatos de la Cueva

### **Los municipios introducidos como nuevos en este anexo son:**

<i>Nº Municipio</i>	<i>Núcleo</i>
16 VILLALCÓN	
17 SAN ROMÁN DE LA CUBA	San Román de la Cuba
18 POZO DE URAMA	Pozo de Urama
19 VILLADA	Villada Pozuelos del Rey
20 VILLALUMBROSO	



**La cartografía, sufre las siguientes modificaciones en cada municipio (cada plano referido a sus homónimos del Estudio Básico y del Anexo "A"):**

**09 CARRIÓN DE LOS CONDES:**

Plano 1	Término Municipal	Sustituye
Plano 2	Sector rural	Complementa

**10 CALZADA DE LOS MOLINOS:**

Plano 1	Término Municipal	Sustituye
Plano 2	Sector rural	Complementa
Plano 3	Núcleo de Calzada de los Molinos	Nuevo

**11 BUSTILLO DEL PÁRAMO:**

Plano 1	Término Municipal	Sustituye
Plano 2	Sector rural	Complementa

**12 CERVATOS DE LA CUEZA:**

Plano 1	Término Municipal	Sustituye
Plano 2	Sector rural	Complementa
Plano 3	Núcleo de Cervatos de la Cueva	Nuevo

**20 VILLALUMBROSO:**

Plano 1	Término Municipal	Nuevo
Plano 2	Sector rural	Nuevo

**16 VILLALCÓN:**

Plano 1	Término Municipal	Nuevo
Plano 2	Sector rural	Nuevo

**17 SAN ROMÁN DE LA CUBA:**

Plano 1	Término Municipal	Nuevo
Plano 2	Sector rural	Nuevo
Plano 3	Núcleo de San Román de la Cuba	Nuevo

**18 POZO DE URAMA:**

Plano 1	Término Municipal	Nuevo
Plano 2	Sector rural	Nuevo
Plano 3	Núcleo de Pozo de Urama	Nuevo

**19 VILLADA:**

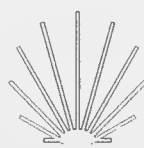
Plano 1	Término Municipal	Nuevo
Plano 2	Sector rural	Nuevo
Plano 3	Núcleo de Villada	Nuevo
Plano 3	Núcleo de Pozuelos del Rey	Nuevo

*Donde:*

**Nuevo:** Indica un plano que no existía en documentos anteriores.

**Complementa:** El plano nuevo complementa a sus homónimos de documentos anteriores.

**Sustituye:** El plano nuevo anula y sustituye a todos los efectos a sus homónimos de documentos anteriores.



**El discurrir de los diferentes ramales sufre las siguientes modificaciones y añadidos:**

(con su descripción y los planos de este anexo en los que podemos verlos reflejados)

□ **SE AÑADE EL RAMAL que:**

- ✓ Desde el límite del núcleo de Carrión de los Condes por la N-120, se dirige al Suroeste hasta el límite del municipio de Carrión. 

B 09 / 1
B 09 / 2
- ✓ Recorre el municipio de Calzada de los Molinos por la N-120 de Este a Oeste. 

B 10 / 1
B 10 / 2
B 10 / 3
- ✓ Por la carretera N-120 recorre el sur del municipio de Bustillo del Páramo. 

B 11 / 1
B 11 / 2
B 11 / 3 / 1
- ✓ Por la N-120 hasta el límite Este del núcleo de Cervatos de la Cueva y después por la carretera hacia Villada recorre el término municipal de Cervatos de la Cueva. 

B 12 / 1
B 12 / 2
B 12 / 3 / 1
- ✓ Recorre un pequeño tramo del suelo del municipio de Villalcón hacia el Este por la carretera en dirección a Villada. 

B 16 / 1
B 16 / 2
- ✓ El recorrido del ramal es tal que su protección afecta a una pequeña lengua de terreno del municipio de Villalumbroso, aunque no discurre por suelo de dicho municipio. 

B 20 / 1
B 20 / 2
- ✓ Recorre el municipio y núcleo de San Román de la Cuba 

B 17 / 1
B 17 / 2
B 17 / 3 / 1
- ✓ Recorre el municipio y núcleo de Pozo de Urama. 

B 18 / 1
B 18 / 2
B 18 / 3 / 1
- ✓ En el municipio de Villada avanza hacia el Este hasta cruzar el núcleo de Villada, donde gira hacia el Norte y alcanza la provincia de León por la carretera de Sahagún. 

B 19 / 1
B 19 / 2
B 19 / 3 / 1
B 19 / 3 / 2



## FICHAS DE LOS MUNICIPIOS OBJETO DE ESTE ANEXO:

---

Como en el Documento Básico, cada municipio introducido nuevo en este anexo dispone de una ficha en la que se reflejan:

- Una pequeña descripción del recorrido del ramal del Camino estudiado en este Anexo "B" por el término municipal y la distancia en Km. que recorre por éste.
- Los Elementos Monumentales del municipio resultantes de la adición del ramal.

Todas las fichas que siguen y que corresponden a los municipios objeto de estudio en este anexo, complementan la información de sus homónimas contenidas documentos anteriores.

### 09 – CARRIÓN DE LOS CONDES

#### RECORRIDO

En el límite del núcleo de Carrión de los Condes, el ramal abandona el camino para por la carretera nacional 120 alcanzar el límite del término municipal.

El ramal recorre dentro del municipio una distancia de 1,50 Km.

#### ELEMENTOS MONUMENTALES

Todos los elementos monumentales están incluidos en documentos anteriores

### 10 – CALZADA DE LOS MOLINOS

#### RECORRIDO

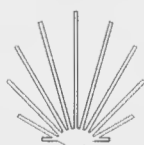
El Camino recorre por la carretera N-120 de Este a Oeste el municipio y el núcleo cabeza de éste: Calzada de los Molinos.

El ramal recorre dentro del municipio una distancia de 4,70 Km.

#### ELEMENTOS MONUMENTALES

*Nº Elemento*

**1 Iglesia de Santiago**



## 11 – BUSTILLO DEL PÁRAMO

### RECORRIDO

El ramal del Camino discurre por la carretera N-120 y el Sur del municipio hacia el Oeste.  
El ramal recorre dentro del municipio una distancia de 1,70 Km.

### ELEMENTOS MONUMENTALES

*Nº Elemento*

1 **Caserío**

## 12 – CERVATOS DE LA CUEZA

### RECORRIDO

Hasta el límite Oeste del núcleo de Cervatos de la Cueva el ramal del Camino recorre el término por la carretera N-120. Sigue después por la carretera de Villada hasta el límite del término municipal.  
El ramal recorre dentro del municipio una distancia de 9,64 Km.

### ELEMENTOS MONUMENTALES

*Nº Elemento*

1 **Torre**

2 **Casa museo del General San Martín**

## 20 – VILLALUMBROSO

### RECORRIDO

Aunque no recorra realmente suelo del municipio, el discurrir del ramal del Camino, por la carretera hacia Villada, es tal que el límite Sur del entorno de protección afecta en una pequeña lengua de terreno a suelo del municipio de Villalumbroso. (Esta especial característica justifica su numeración)

### ELEMENTOS MONUMENTALES

Sin elementos monumentales.

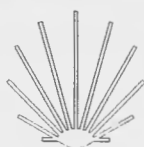
## 16 - VILLALGÓN

### RECORRIDO

El ramal del Camino, por la carretera hacia Villada, recorre un pequeño trecho por el suelo del municipio.  
El Camino recorre dentro del municipio una distancia de 1,10 Km.

### ELEMENTOS MONUMENTALES

Sin elementos monumentales



## 17 – SAN ROMÁN DE LA CUBA

### RECORRIDO

El ramal del Camino, de Este a Oeste, recorre el termino municipal y núcleo de San Román de la Cuba por la carretera hacia Villada.

El Camino recorre 5,70 Km. por el municipio.

### ELEMENTOS MONUMENTALES

*Nº Elemento*

1 **Iglesia**

## 18 – POZO DE URAMA

### RECORRIDO

El ramal del Camino, de Este a Oeste, recorre el termino municipal y núcleo de Pozo de Urama por la carretera hacia Villada, hasta el límite con éste término municipal.

El Camino recorre 3,20 Km. por el municipio.

### ELEMENTOS MONUMENTALES

*Nº Elemento*

1 **Iglesia**

## 19 – VILLADA

### RECORRIDO

El ramal del Camino, hasta el núcleo de Villada, recorre la mitad del termino municipal de Este a Oeste, luego, por la carretera de Sahagún, se dirige al Norte hasta llegar al límite con la provincia de León.

El Camino recorre 9,40 Km. por el municipio.

### ELEMENTOS MONUMENTALES

*Nº Elemento*

1 Caserío

2 Ermita de la Virgen del Río

3 Ermita del Santo Cristo del Humilladero

4 Iglesia de Santa María

5 Iglesia del Santo Cristo de la Era

6 Iglesia de San Fructuoso

7 Iglesia





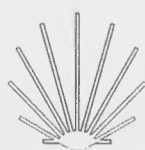
# **DOCUMENTO BÁSICO PARA LA PROTECCIÓN DEL CAMINO DE SANTIAGO**

Provincia de Palencia

**COMO BIEN DE INTERÉS CULTURAL  
CON CATEGORÍA DE CONJUNTO HISTÓRICO**

GUÍA DEL DOCUMENTO FINAL

El documento final consta de los siguientes elementos:



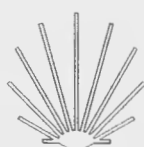
EL CAMINO DE SANTIAGO EN LA PROVINCIA DE PALENCIA

CAMINO FRANCÉS

## RELACIÓN FINAL DE MUNICIPIOS DEL CAMINO:

El Camino de Santiago en la provincia de Palencia, recorre los términos municipales y los núcleos urbanos siguientes:

<i>Nº Municipio</i>	<i>Núcleos urbanos</i>
1 ITERO DE LA VEGA	Itero de la Vega
2 BOADILLA DEL CAMPO	Boadilla del Campo
3 FRÓMISTA	Frómista
4 POBLACIÓN DE CAMPOS	Población de Campos
5 REVENGA DE CAMPOS	Revenge de Campos
6 VILLOVIECO	Villovieco
7 VILLARMENTERO DE CAMPOS	Villarmentero de Campos
8 VILLALCÁZAR DE SIRGA	Villalcázar de Sirga
9 CARRIÓN DE LOS CONDES	Carrión de los Condes
10 CALZADA DE LOS MOLINOS	Calzada de los Molinos
11 BUSTILLO DEL PÁRAMO	
12 CERVATOS DE LA CUEZA	Calzadilla de la Cueva Cervatos de la Cueva
13 LEDIGOS	Ledigos
14 LAGARTOS	Lagartos
15 MORATINOS	Moratinos San Nicolás del Real Camino
16 VILLALCÓN	
17 SAN ROMÁN DE LA CUBA	San Román de la Cuba
18 POZO DE URAMA	Pozo de Urama
19 VILLADA	Villada Pozuelos del Rey
20 VILLALUMBROSO	



## RELACIÓN FINAL DE PLANOS DEL DOCUMENTO:

Dado que este anexo no cambia o corrige nada de lo estudiado en anteriores documentos, para los diferentes municipios, el (o los) documentos definidores para cada municipio serán:

- Para los siguientes municipios, el documento válido es el Anexo "A":

- 1 ITERO DE LA VEGA
- 2 BOADILLA DEL CAMPO
- 3 FRÓMISTA
- 4 POBLACIÓN DE CAMPOS
- 5 REVENGA DE CAMPOS
- 6 VILLOVIECO
- 7 VILLARMENTERO DE CAMPOS
- 8 VILLALCÁZAR DE SIRGA
- 13 LEDIGOS
- 14 LAGARTOS
- 15 MORATINOS

- Para los siguientes municipios la suma de los documentos contenidos en el Anexo "A" y en el Anexo "B", define el documento final:

- 9 CARRIÓN DE LOS CONDES
- 10 CALZADA DE LOS MOLINOS
- 11 BUSTILLO DEL PÁRAMO
- 12 CERVATOS DE LA CUEZA

- Para los siguientes municipios el documento de definición es únicamente este Anexo "B":

- 16 VILLALCÓN
- 17 SAN ROMÁN DE LA CUBA
- 18 POZO DE URAMA
- 19 VILLADA
- 20 VILLALUMBROSO



**EL CAMINO DE SANTIAGO**

**CAMINO FRANCÉS**

**PALENCIA**

**1/100.000**





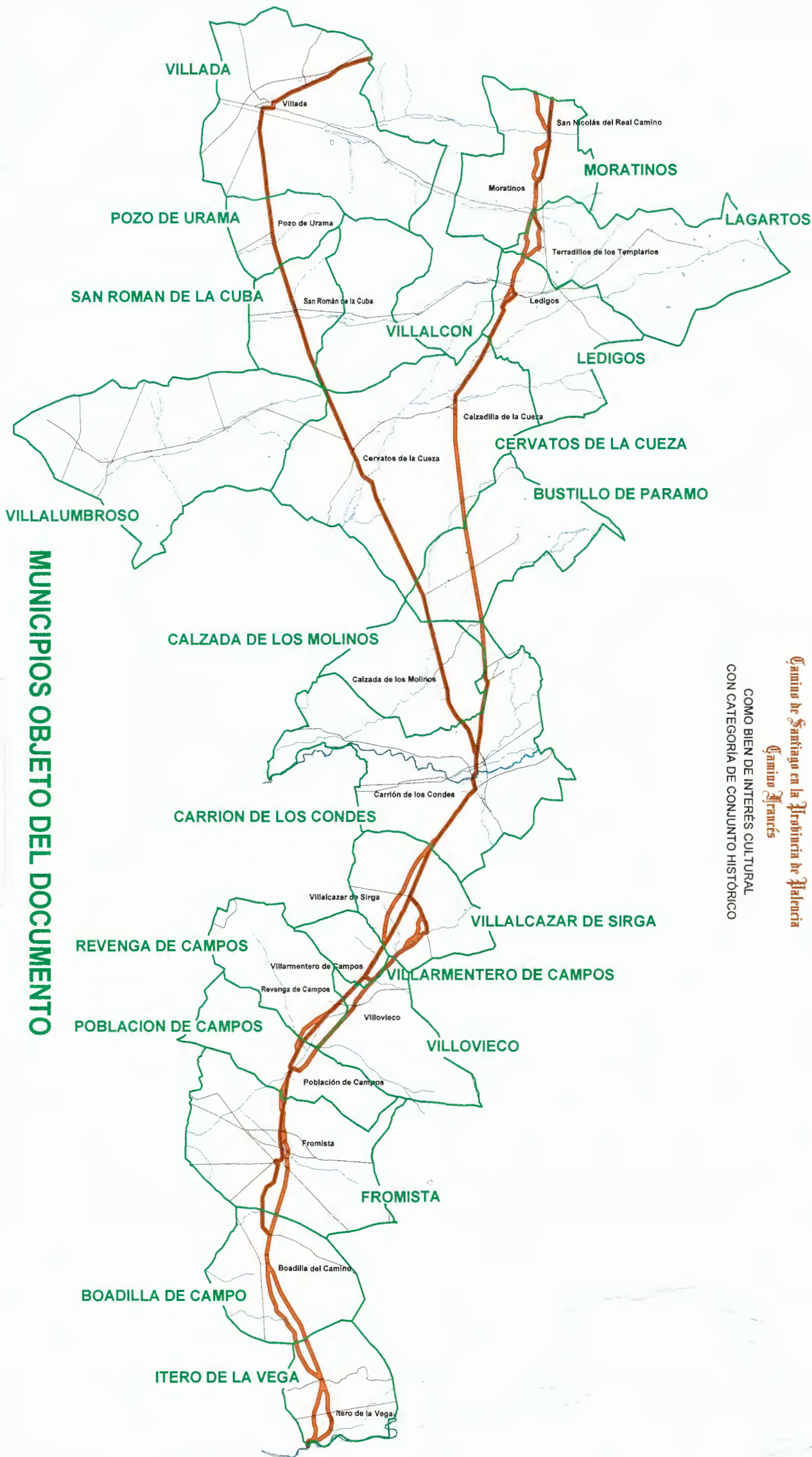
Junta de  
Castilla y León

DOCUMENTACIÓN BÁSICA PARA LA PROTECCIÓN DEL

*Caminos de Santiago en la Provincia de Palencia*

*Caminos Francés*

COMO BIEN DE INTERÉS CULTURAL  
CON CATEGORÍA DE CONJUNTO HISTÓRICO



MUNICIPIOS OBJETO DEL DOCUMENTO



Mapa de la Provincia de Palencia  
Según el Decreto de 1999

