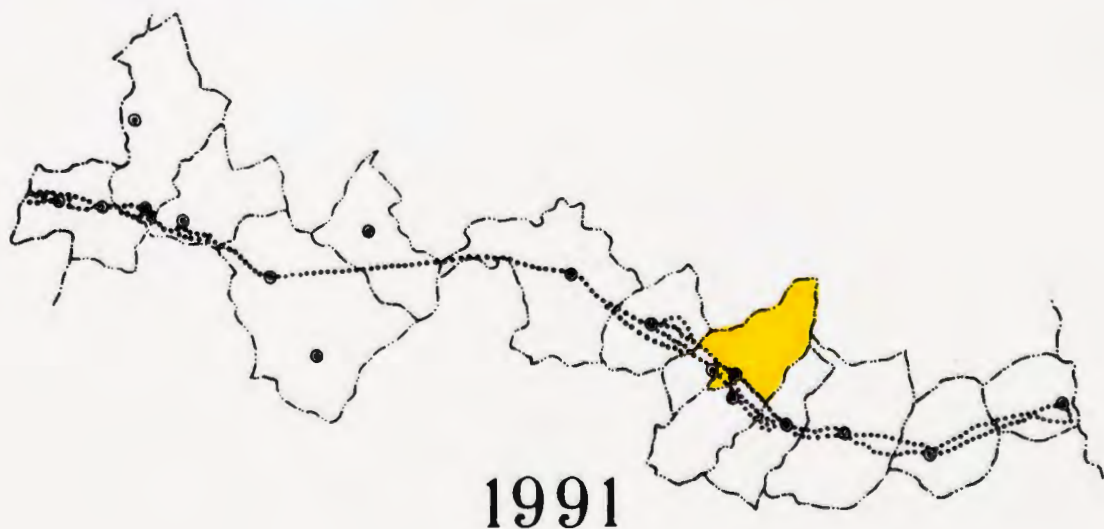




JUNTA DE CASTILLA Y LEÓN
CONSEJERIA DE CULTURA Y BIENESTAR SOCIAL
Dirección General de Patrimonio y Promoción Cultural

Documentación básica para la protección del
Camino de Santiago
tramo de la
Provincia de Palencia
como Bien de Interés Cultural
con categoría de Conjunto Histórico
en el tramo correspondiente al Municipio de

6. Villaviéico



1991

ARQUITECTO

Juan José Enriquez

326/1999 Anexo aprobado por Decreto
de 23 de diciembre de la Junta
de Castilla y León.
SECCIÓN DE PROTECCIÓN,
Fdo.: Blanca Ruiz Paniagua



DOCUMENTACION BASICA PARA LA PROTECCION
COMO BIEN DE INTERES CULTURAL
CON CATEGORIA DE CONJUNTO HISTORICO DEL
CAMINO DE SANTIAGO.
TRAMO DE LA PROVINCIA DE PALENCIA.

EQUIPO REDACTOR

El Equipo redactor de la Documentación Básica para la Protección como Bien de Interés Cultural con categoría de Conjunto Histórico del:
CAMINO DE SANTIAGO. TRAMO DE LA PROVINCIA DE PALENCIA,
está compuesto por:


Juan José Enríquez Martínez, Arquitecto.

Santiago Vega Ferrero , Estudiante de Arquitectura.

Antonio Rodríguez Rodil, Delineante.

Pedro Martín Pérez , Delineante

Mayo, 1991



Fdo: Juan José Enríquez Martínez

MEMORIA DESCRIPTIVA

O. INTRODUCCION

La Documentación básica para la Protección como B.I.C. con categoría de Conjunto Histórico, del CAMINO DE SANTIAGO, en el tramo de la provincia de PALENCIA, se ha realizado tomando como referencia los siguientes trabajos de investigación y publicaciones:

- * El Camino de Santiago en Castilla y León.
Programación y actuaciones.
1989

J. Luis Garcia Grinda
MOPU- DIRECCION GAL. DE ARQUITECTURA

- * El Camino de Santiago en Castilla y León.
Trazados históricos. Trazado actual.
1987

INSTITUTO DEL TERRITORIO Y URBANISMO
MOPU.

METODOLOGIA DE TRABAJO.

1. La elaboración del presente documento ha requerido diversas fases de obtención de documentación previa:

En primer lugar, se identificaron los Términos Municipales por los que atraviesa el Camino de Santiago en la Provincia de Palencia, a partir de la restitución sobre cartografía de escala 1/50.000, de los trazados documentados por el MOPU.

Posteriormente, se obtuvo la cartografía a escala detallada, de los parcelarios rural y urbano, de cada uno de los Términos Municipales, así como otras documentaciones sobre la Declaración de Conjuntos Históricos y/o Monumento Histórico.

Se consultaron otras publicaciones de carácter divulgativo sobre el Camino de Santiago en la provincia de Palencia, para completar la información al respecto.

2. Se realizó un completo Trabajo de Campo para verificar "in situ" los trazados del Camino, así como su grado de conservación, e identificar los elementos de interés ligados al trazado.

3. Se prepararon las bases cartográficas correspondientes a los tramos rural y urbano, mediante selección y montaje de hojas, para graficar sobre ellas los distintos elementos territoriales configuradores del Camino de Santiago.

CARTOGRAFIA- BASE UTILIZADA.

Las escalas y bases cartográficas utilizadas son:

- * Mapa provincial. 1/200.000
Instituto Geográfico Nacional
- * Hojas del mapa Topográfico Nacional. 1/50.000
Instituto Geográfico Nacional.
- * Parcelario rural de Concentración.
Hojas por término municipal. 1/6.000
Servicio de Estructuras Agrarias. Delegación
Territorial de Palencia.
Junta de Castilla y León.
- * Parcelario urbano. Restitución 1990
Escalas 1/2.000 y 1/1.000
Centro de Gestión Catastral y Gerencia
Territorial de Palencia.
Delegación de Hacienda.

RELACION DE TERMINOS MUNICIPALES QUE ATRAVIESA EL CAMINO DE SANTIAGO EN LA PROVINCIA DE PALENCIA.

ITERO DE LA VEGA
BOADILLA DEL CAMINO
FROMISTA
POBLACION DE CAMPOS
REVENGA DE CAMPOS
VILLOVIECO
VILLARMENTERO DE CAMPOS
VILLALCAZAR DE SIRGA
CARRION DE LOS CONDES
BUSTILLO DEL PARAMO DE CARRION
CERVATOS DE LA CUEZA
LEDIGOS
LAGARTOS
MORATINOS

1. OBJETIVOS Y CONTENIDO

Los objetivos de este trabajo son:

* Disponer de una documentación básica, fundamentalmente gráfica, elaborada sobre el parcelario rural y urbano, del trazado actual del Camino de Santiago en la provincia de Palencia.

* Delimitar el Conjunto Histórico (ámbito de protección).

* Identificar los elementos de interés relacionados con el Camino, estén o no declarados B. I. C.

La documentación elaborada para el tramo del Camino de Santiago en el Término Municipal de VILLOVIECO, consta de:

* Documentación gráfica:

1. PLANO DE SITUACION DEL MUNICIPIO.	1/400.000
2. PLANO DE DESARROLLO DEL CAMINO.	1/100.000
3. PLANO DEL MUNICIPIO DIVISION EN SECTORES.	1/50.000
4. PLANO DEL SECTOR RURAL.	1/6.000
5. PLANO DEL SECTOR URBANO.	1/1.000

* Anexo con documentación fotográfica sobre los elementos de interés relacionados con el Camino.
(Dos tomas fotográficas por cada elemento).

* Memoria descriptiva del trazado del Camino en el Término Mpal. de Villovieco, que contiene:

- Delimitación del Conjunto Histórico.
- Tramos rurales y tramo urbano.
- Comentarios sobre el estado de conservación.
- Relacion de Elementos de interés.
- Relacion de Monumentos (en su caso).
- Normativas sectoriales.
- Normativas de protección.

2. DESCRIPCION DEL TRAZADO. DELIMITACION DEL CONJUNTO HISTORICO.

El Camino de Santiago penetra en el Municipio de Villóvieco, por el Camino rural de comunicación con Población de Campos.

Para la descripción del trazado se diferencian los sectores siguientes:

SECTOR RURAL.

El Camino atraviesa el Municipio de Villóvieco, en un doble itinerario que proviene de los Términos Municipales de Revenga de Campos y de Población.

El itinerario histórico pasaba muy próximo a la carretera local de Carrión, al Sur del núcleo urbano. Este recorrido se ha perdido en su totalidad, aunque se conserva la huella en algunos límites de división de parcela.

El Camino actualmente utilizado es un ramal secundario que coincide con el camino local Población de Campos-Villovieco.

Este itinerario atraviesa el núcleo urbano, para continuar por el Oeste hacia el límite del Término, siguiendo la ribera del río Ucieza.

Este ramal une las localidades de Población, Villovieco y Villalcázar de Sirga, eludiendo el paso por Revenga y Villarmentero.

La delimitación del Conjunto Histórico se establece de forma general en una franja de 100m. a cada lado de los itinerarios rurales descritos, que varía para ampliarse o reducirse, adaptándose a los elementos territoriales y estructura parcelaria existentes.

El ámbito se acota con la ribera Norte del río Ucieza.

SECTOR URBANO

El Camino atraviesa tangencialmente el núcleo urbano de Villovieco, evolucionando por la calle Cercas, situada en el borde periférico del pueblo, accediendo al puente sobre el río y cruzarlo para continuar por la ribera.

Está documentado que el Camino pasaba por la calle de San Jorge, situada en el centro de la localidad, debido a la existencia de una Ermita y Hospital de peregrinos ya desaparecidos.

En esta localización se ubica actualmente el frontón del pueblo.

La delimitación del Camino de Santiago en el tramo urbano, se ha trazado incluyendo las parcelas que dan frente y forman alineación hacia las calles referidas. Este ámbito se ajusta a la estructura parcelaria urbana.

3. ELEMENTOS DE INTERES RELACIONADOS CON EL CAMINO.

El siguiente cuadro refleja los elementos relacionados con el Camino:

Sector	Elemento	Nº fotografía
Rural	Fuente	1
Rural	Puente sobre el Ucieza	2
Urbano	Situación del hospital desaparecido	3
Urbano	Iglesia parroquial de Sta Ma	4

Otros elementos que pueden destacarse en el paisaje del entorno, son las arboledas existentes en la ribera del río Ucieza.

La Iglesia Parroquial de Santa Maria es de una sola nave con crucero. y concepción renacentista.
Estado de conservación: Deficiente.

No existen Monumentos Declarados:

4. NORMATIVAS SECTORIALES Y DE PROTECCION.

En Villovieco, no existe regulación urbanística alguna.

En la actualidad se están tramitando **NORMAS SUBSIDIARIAS PROVINCIALES**, que regularán las condiciones urbanísticas de Villovieco, pero de forma genérica.

En su contenido, se hace referencia a la legislación de Patrimonio Histórico, para aludir a la necesaria protección de entornos de Monumentos, y remitir a informe favorable de la Comisión Provincial de Patrimonio todas las solicitudes de licencia de obras .

PLANOS



JUNTA DE CASTILLA Y LEÓN

CONSEJERIA DE CULTURA Y BIENESTAR SOCIAL
Dirección General de Patrimonio y Promoción Cultural

Documentación básica para la protección del

Camino de Santiago tramo de la Provincia de Palencia

como Bien de Interés Cultural
con categoría de Conjunto Histórico
en el tramo correspondiente al Municipio de

Villobiego

1

PLANO DE SITUACION
DEL MUNICIPIO

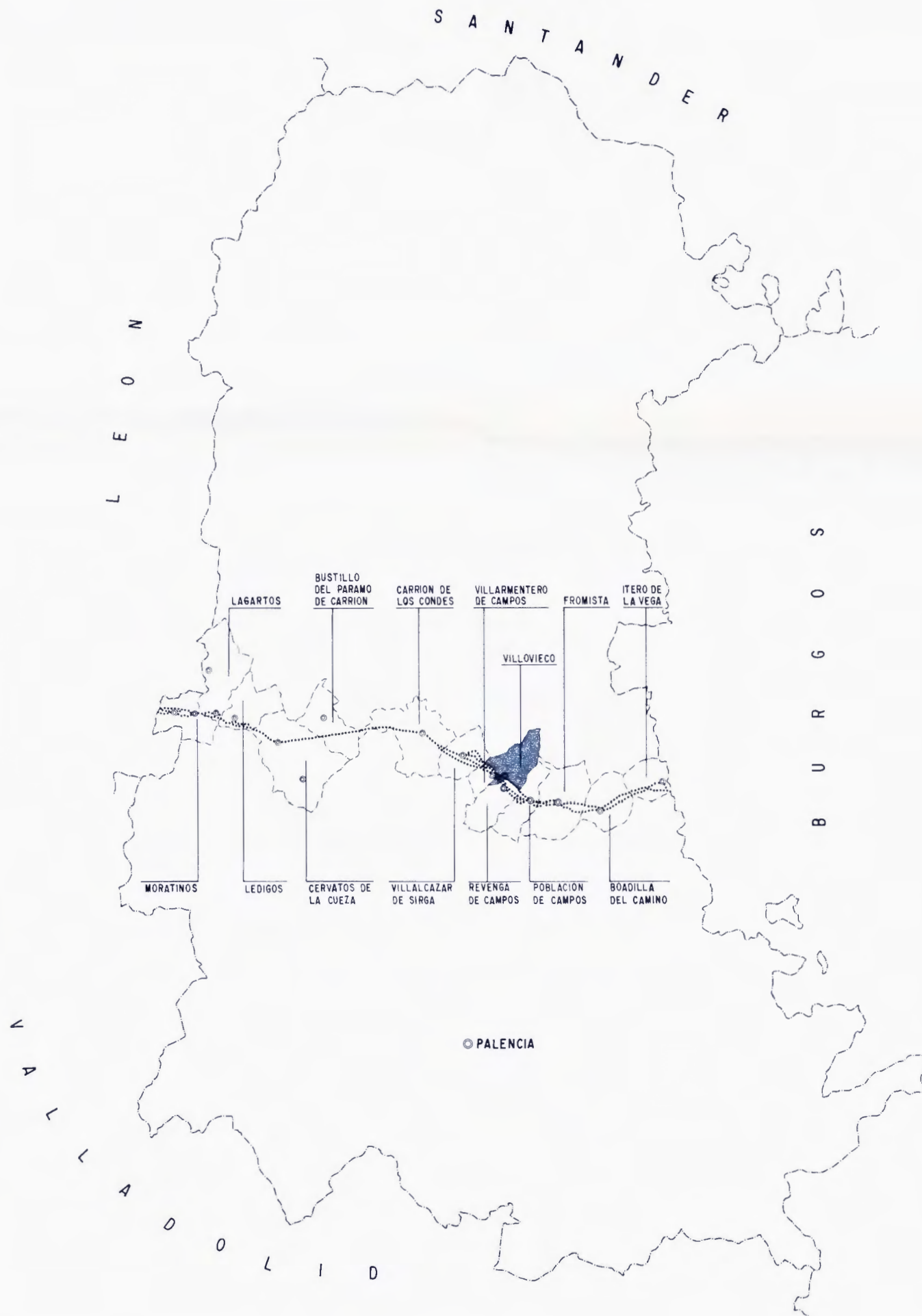
Escala 1/400.000

1991

ARQUITECTO

Juan José Enriquez





JUNTA DE CASTILLA Y LEON
 CONSEJERIA DE CULTURA Y BIENESTAR SOCIAL
 Dirección General de Patrimonio y Promoción Cultural

Documentación básica para la protección del
Camino de Santiago
 tramo de la
Provincia de Palencia
 como Bien de Interés Cultural
 con categoría de Conjunto Histórico
 en el tramo correspondiente al Municipio de

Villobiego

1
 PLANO DE SITUACION
 DEL MUNICIPIO

Escala 1/400000
 Anexo aprobado por Decreto
 de 23 de diciembre de la Junta
 de Castilla y León.
 SECCION DE PATRIMONIO

1991

Blanca Ruiz Paniagua

ARQUITECTO

Juan José Enriquez



JUNTA DE CASTILLA Y LEÓN

CONSEJERIA DE CULTURA Y BIENESTAR SOCIAL
Dirección General de Patrimonio y Promoción Cultural

Documentación básica para la protección del

Camino de Santiago tramo de la Provincia de Palencia

como Bien de Interés Cultural
con categoría de Conjunto Histórico
en el tramo correspondiente al Municipio de

Villobiego

2

PLANO DE DESARROLLO
DEL CAMINO

Escala

1/100.000

324/1999 de 23 de diciembre de la Junta
de Castilla y León.

1991



SECRETARÍA DE PROTECCIÓN

Fdo.: Blanca Ruiz Paniagua

ARQUITECTO

Juan José Enriquez



JUNTA DE CASTILLA Y LEON
 CONSEJERIA DE CULTURA Y BIENESTAR SOCIAL
 Direccion General de Patrimonio y Promocion Cultural

Documentacion basica para la proteccion del
Camino de Santiago
 tramo de la
Provincia de Palencia
 como Bien de Interes Cultural
 con categoria de Conjunto Historico
 en el tramo correspondiente al Municipio de

Villovieco

2
 PLANO DE DESARROLLO
 DEL CAMINO

Escala
 1/100.000

Anexo aprobado por Decreto
 124/1991 de 23 de diciembre de la Junta
 de Castilla y Leon.
 1991
 ARQUITECTO
 Juan Jose Enriquez



JUNTA DE CASTILLA Y LEÓN

CONSEJERIA DE CULTURA Y BIENESTAR SOCIAL

Dirección General de Patrimonio y Promoción Cultural

Documentación básica para la protección del

Camino de Santiago tramo de la Provincia de Palencia

como Bien de Interés Cultural
con categoría de Conjunto Histórico
en el tramo correspondiente al Municipio de

Villovieco

3

PLANO DEL MUNICIPIO
DIVISION EN SECTORES

Escala

1/50000

1991

Anexo aprobado por Decreto
324/11999 de 23 de diciembre de la Junta
de Castilla y León.

SECCION DE PROTECCION,

Fdo. Blanca Ruiz Paniagua

ARQUITECTO

Juan José Enriquez



JUNTA DE CASTILLA Y LEÓN
CONSEJERIA DE CULTURA Y BIENESTAR SOCIAL
Dirección General de Patrimonio y Promoción Cultural

Documentación básica para la protección del
Camino de Santiago
tramo de la
Provincia de Palencia

como Bien de Interés Cultural
con categoría de Conjunto Histórico
en el tramo correspondiente al Municipio de

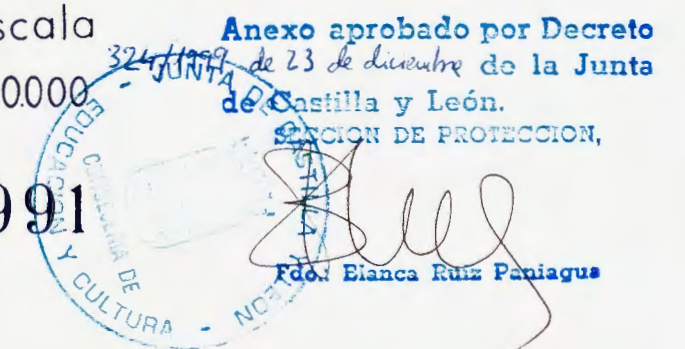
Villovieco

3

PLANO DEL MUNICIPIO
DIVISION EN SECTORES

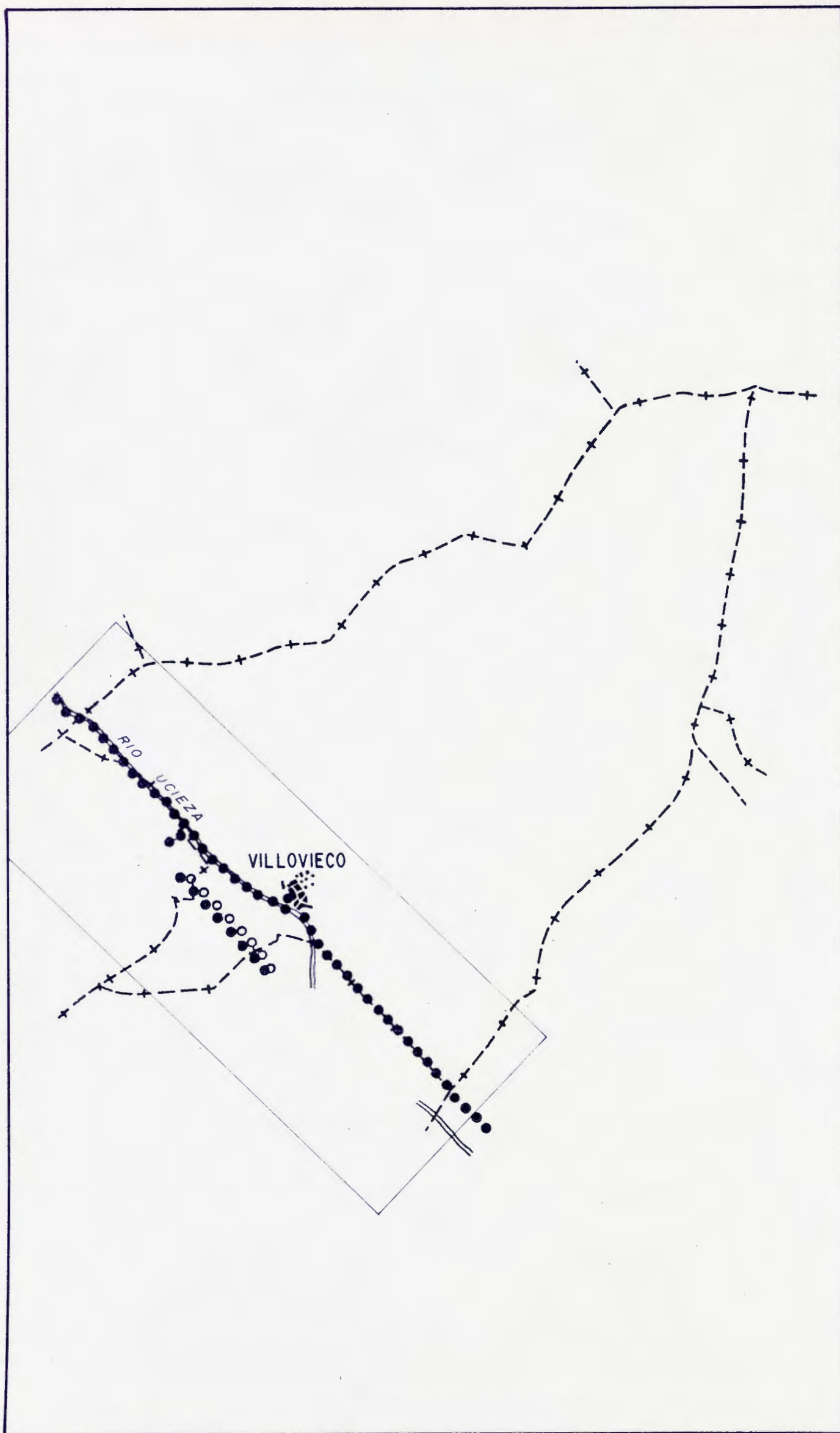
Escala 1/50.000

1991



ARQUITECTO

Juan José Enriquez





JUNTA DE CASTILLA Y LEÓN

CONSEJERIA DE CULTURA Y BIENESTAR SOCIAL

Dirección General de Patrimonio y Promoción Cultural

Documentación básica para la protección del

Camino de Santiago tramo de la Provincia de Palencia

como Bien de Interés Cultural
con categoría de Conjunto Histórico
en el tramo correspondiente al Municipio de

Villobiego

4

PLANO DEL SECTOR
RURAL

Escala

1/6.000

1991

ARQUITECTO

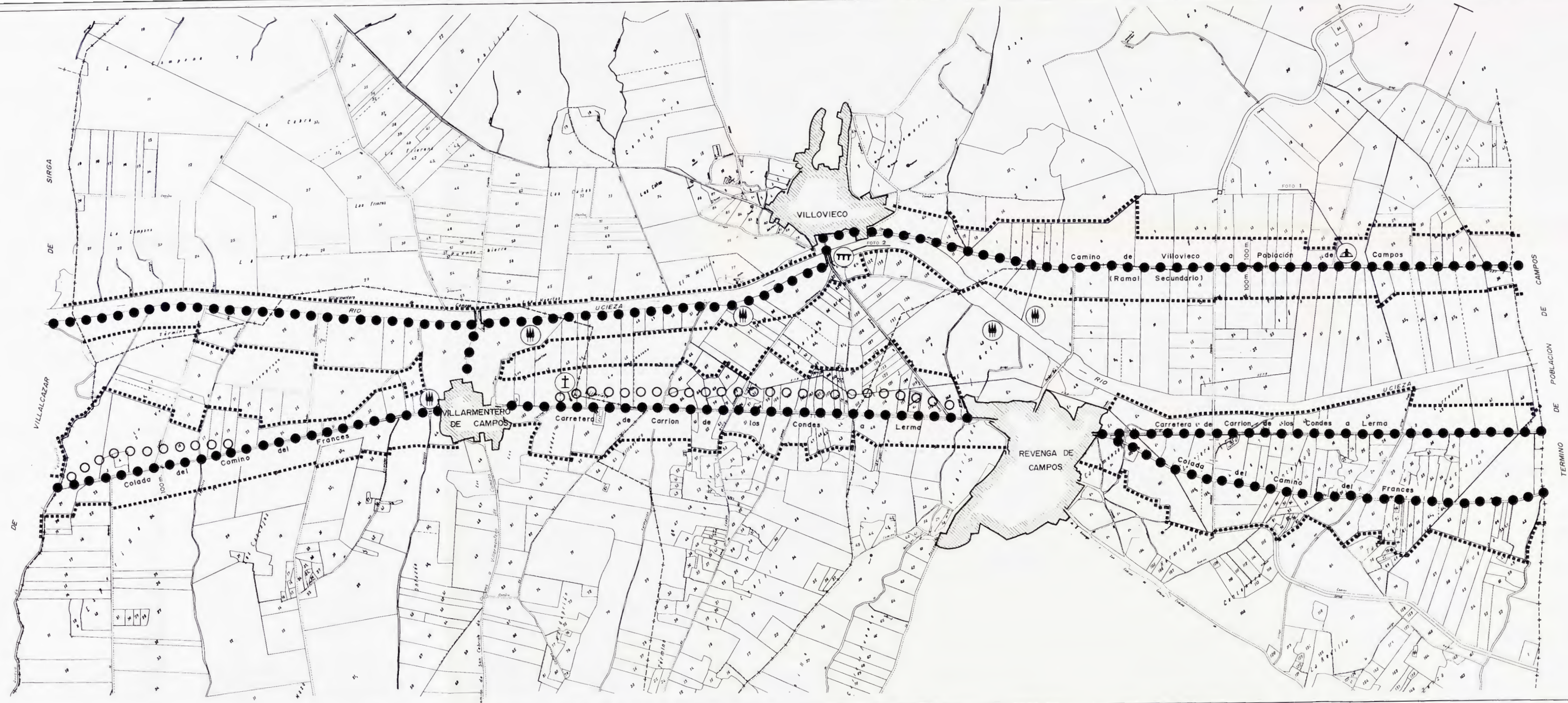
Juan José Enriquez

Anexo aprobado por Decreto
324/1999 de 23 de diciembre de la Junta
Castilla y León.



SECCION DE PROTECCION,

Fdo.: Blanca Ruiz Paniagua



- | | | | |
|--|-----------------------------|--|--------------------------|
| | NUCLEO URBANO | | CRUCERO |
| | MURALLA | | FUENTE / POZO |
| | IGLESIA/MONASTERIO/CONVENTO | | GRUPO VEGETAL / ARBOLEDA |
| | ERMITA / SANTUARIO | | ROLLO |
| | HOSPITAL / HOSPEDERIA | | EXCLUSA |
| | PALACIO / CASA SEÑORIAL | | CARTEL / MOJÓN |
| | PUERTA / PORTADA / ARCO | | ENTORNO DE PROTECCION |
| | PALOMAR | | TRAZADO DEL CAMINO |
| | PUENTE | | CAMINO DESAPARECIDO |



JUNTA DE CASTILLA Y LEÓN
 CONSEJERIA DE CULTURA Y BIENESTAR SOCIAL
 Direccion General de Patrimonio y Promocion Cultural

Documentacion basica para la proteccion del
Camino de Santiago
 tramo de la
Provincia de Palencia
 como Bien de Interes Cultural
 con categoria de Conjunto Historico
 en el tramo correspondiente al Municipio de

Villovieco

4
 PLANO DEL SECTOR
 RURAL

Escola
 1/6.000

1991

ARQUITECTO

Juan Jose Enriquez





JUNTA DE CASTILLA Y LEÓN

CONSEJERIA DE CULTURA Y BIENESTAR SOCIAL

Dirección General de Patrimonio y Promoción Cultural

Documentación básica para la protección del

Camino de Santiago tramo de la Provincia de Palencia

como Bien de Interés Cultural
con categoría de Conjunto Histórico
en el tramo correspondiente al Municipio de

Villobiego

5

PLANO DEL SECTOR
URBANO

Escala

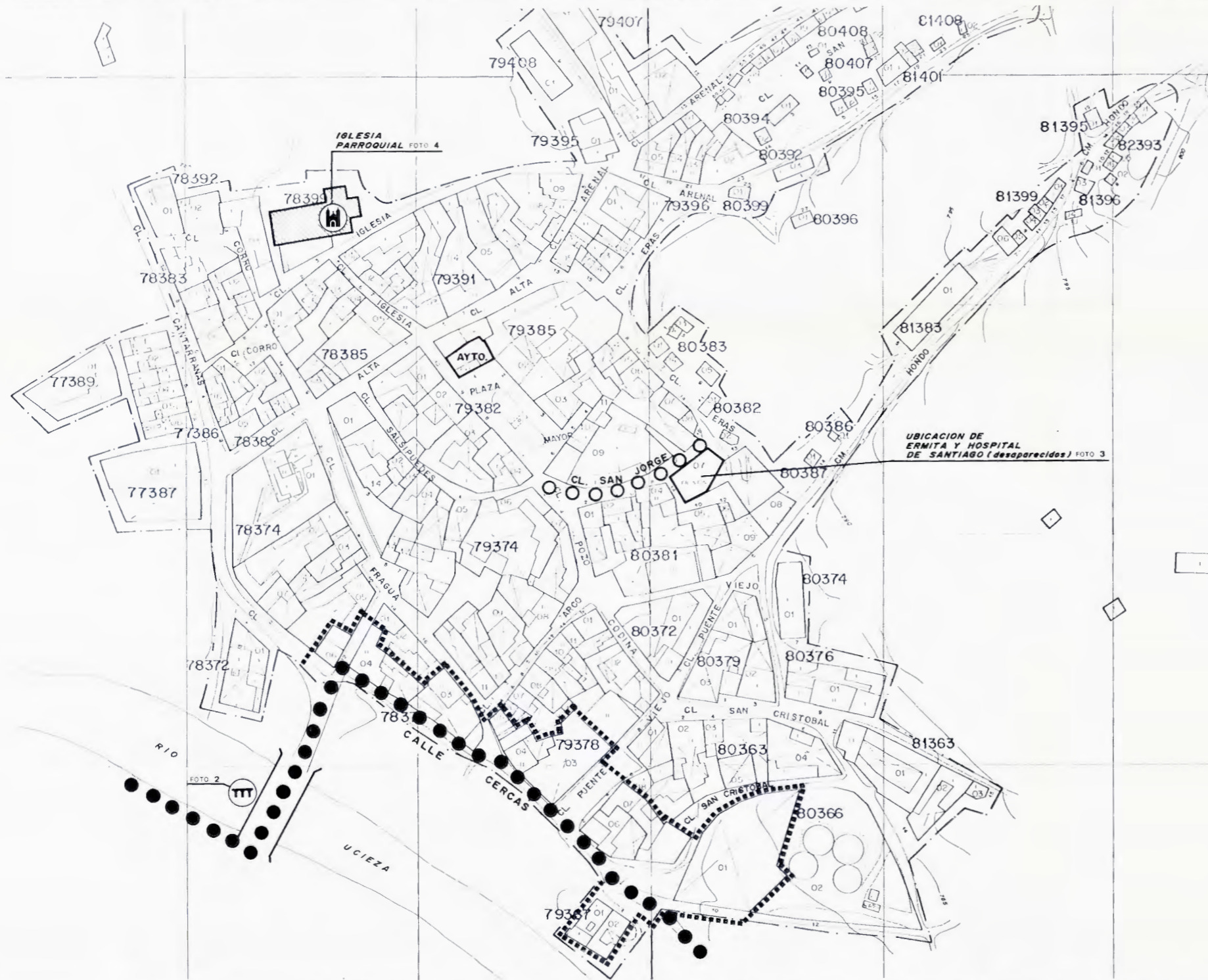
1/1.000

1991

ARQUITECTO

Juan José Enriquez





- | | | | |
|--|-----------------------------|--|--------------------------|
| | NUCLEO URBANO | | CRUCERO |
| | MURALLA | | FUENTE / POZO |
| | IGLESIA/MONASTERIO/CONVENTO | | GRUPO VEGETAL / ARBOLEDA |
| | ERMITA / SANTUARIO | | ROLLO |
| | HOSPITAL / HOSPEDERIA | | EXCLUSA |
| | PALACIO / CASA SEÑORIAL | | CARTEL / MOJON |
| | PUERTA / PORTADA / ARCO | | ENTORNO DE PROTECCION |
| | PALOMAR | | TRAZADO DEL CAMINO |
| | PUENTE | | CAMINO DESAPARECIDO |



JUNTA DE CASTILLA Y LEON
 CONSEJERIA DE CULTURA Y BIENESTAR SOCIAL
 Direccion General de Patrimonio y Promocion Cultural

Documentacion basica para la proteccion del
Camino de Santiago
 tramo de la
Provincia de Palencia
 como Bien de Interes Cultural
 con categoria de Conjunto Historico
 en el tramo correspondiente al Municipio de

Villavieco

5
 PLANO DEL SECTOR
 URBANO

Escala
 1/1.000

1991

ARQUITECTO

Juan Jose Enriquez

Anexo aprobado por Decreto
 de 23 de diciembre de 1991
 de la Junta de Castilla y León
 Dña. Blanca Ruiz Panagola

FOTOGRAFIAS









