

GUÍA DEL CAMINO DE SANTIAGO ACCESIBLE

El Camino de Santiago es una experiencia inolvidable para miles de personas que lo recorren cada año; los paisajes, los alojamientos, los puntos de interés turístico, constituyen una vivencia integral, que hay que promover y conservar.

Actualmente se trabaja para que cada vez más personas puedan visitar el Camino en condiciones de igualdad, sin importar si tienen discapacidad o no; pero queda mucho por avanzar en este sentido.

El objetivo de esta Guía es poner en valor todos aquellos recursos accesibles con los que cuentan los diferentes Caminos y brindar una información contrastada, verificada y actualizada.

Por otro lado, se han analizado cada una de las etapas y en ellas se detallan los puntos donde se debe tener especial precaución en el recorrido, así como los itinerarios alternativos para facilitar el itinerario.

Así que con esta información se espera que todas las personas tengan un *¡buen camino!*.

Consideraciones generales

En todas las etapas, hay conexiones de transporte desde las ciudades principales, en los informes están detalladas. Este transporte no está adaptado para personas en silla de ruedas, únicamente en las etapas del Camino del Sudeste – Vía de la Plata hay servicio de atención a personas con discapacidad en los trenes.

El peregrino puede encontrar servicios en las localidades principales, como farmacias, oficinas y cajeros de bancos, talleres de reparación de bicicletas, oficinas de turismo, etcétera.

La guía está organizada por localidades, para facilitar la identificación de recursos y en cada Camino hay un cuadro que indica cuáles son las etapas que pueden ser realizadas por personas en silla de ruedas; pero en cada informe se da información detallada para que cada peregrino determine su itinerario en función de sus capacidades.

Todos los recursos cuentan con informe y los documentos están disponibles en la aplicación Tur4all:



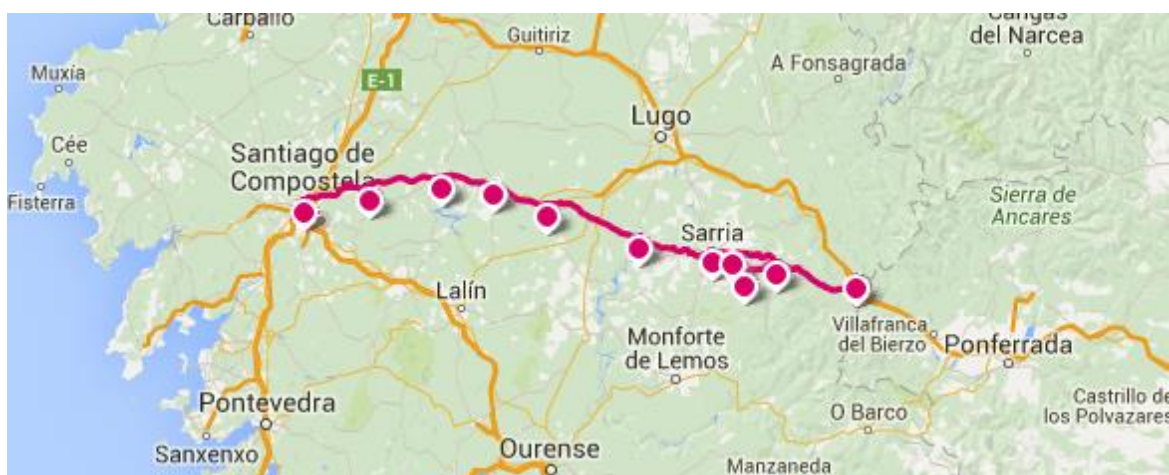
Camino Francés



El Camino Francés es el itinerario jacobeo con mayor tradición histórica y el más reconocido internacionalmente. Su trazado a través del norte de la Península Ibérica se fijó a finales del s. XI. Las principales vías de este Camino en Francia y España fueron descritas con precisión hacia el 1135 en el Codex Calixtinus, libro fundamental jacobeo.































El Libro V de este códice constituye una auténtica guía medieval de peregrinación a Santiago. En él se especifican los tramos del Camino Francés desde tierras galas e informa detalladamente sobre los santuarios de la ruta, la hospitalidad, las gentes, la comida, las fuentes, las costumbres locales, etc. Es la primera Guía de Viaje de la historia y todo está escrito con la síntesis y claridad que necesita una respuesta práctica a una demanda concreta: la peregrinación a Santiago.

Este Códice viene a complementarse 9 siglos después introduciéndose los parámetros de accesibilidad.






El itinerario del Camino Francés por Galicia es muy variado aunque predominan cuestas pronunciadas por las montañas. Hay tramos cuidados y con pendientes y anchuras accesibles, pero también existen otros que resultan intransitables por sus pendientes excesivas, estrechamientos o falta de mantenimiento.

El siguiente cuadro indica de forma general y sintética los niveles de accesibilidad de cada etapa según el tipo de vehículo utilizado para recorrer el Camino de Santiago Francés por Galicia.

No.	ETAPAS	A pie	A caballo	En bicicleta	En silla de ruedas o handbike
Camino Francés					
1	O Cebreiro - Triacastela				
2	Triacastela - Sarria (por San Xil)				
3	Sarria - Portomarín				
4	Portomarín - Palas de Rei				
5	Palas de Rei - Melide				
6	Melide - Arzúa				
7	Arzúa - O Pedrouzo				
8	O Pedrouzo – Santiago de Compostela				

A continuación se describen brevemente las características de accesibilidad de los tramos analizados del Camino Francés en Galicia (155Km). Para cada etapase ha redactado un informe detallado de accesibilidad, que puede consultarse a través de la [aplicación móvil de Turismo Accesible TUR4all](#).

Para facilitar la descripción del nivel de accesibilidad del Camino cada etapa se ha subdividido en tramos. Estos se han clasificado en tres niveles en función de sus características de accesibilidad y seguridad:

	Tramo apto para PMR
	Tramo practicable para PMR
	Tramo no apto para PMR

Los tramos **APTOS PARA PERSONAS CON MOVILIDAD REDUCIDA** son aquellos que consideramos pueden ser recorridos sin dificultades importantes por personas con movilidad reducida.

Los tramos **PRACTICABLES PARA PERSONAS CON MOVILIDAD REDUCIDA** son aquellos que pueden ser recorridos por PMR, pero se recomienda que preferiblemente vayan acompañados porque encontrarán obstáculos puntuales y, en algunos casos, necesitarán la ayuda de otra persona.

Los tramos **NO APTOS PARA PERSONAS CON MOVILIDAD REDUCIDA** son aquellos que no están adaptados para ser recorridos por PMR, ni siquiera con la ayuda de otra persona.

Nº	Etapa	Grado de accesibilidad	Longitud (km)	Pavimento
1	O Cebreiro - Triacastela	No apto	22 km.	Tierra, grava y piedras
2	Triacastela - Sarria (por San Xil)	No apto	19 km.	Tierra compacta, grava, asfalto
3	Sarria - Portomarín	No apto	23 km.	Asfalto y tierra
4	Portomarín - Palas de Rei	No apto	24 km.	Asfalto, tierra, grava y piedras
5	Palas de Rei - Melide	No apto	14 km.	Piedra, grava, tierra
6	Melide - Arzúa	No apto	14 km.	Piedra, grava, tierra
7	Arzúa - O Pedrouzo	No apto	19 km.	Asfalto, tierra, hormigón
8	O Pedrouzo - Santiago de Compostela	No apto	20 km.	Tierra, asfalto, hormigón



Establecimientos

Alojamiento


Albergue

Albergue Camiño das Ocas	Arzúa
Albergue de peregrinos de Arzúa	Arzúa
Albergue Santiago Apóstol	Arzúa
Albergue público de Ligonde (Eirexe)	O Pino
Albergue de peregrinos de Arca	O Pino
Albergue de Peregrinos de Santa Irene	O Pino
Albergue Edreira	O Pino
Albergue O Burgo	O Pino
Albergue de peregrinos de "Os Chacotes"	Palas de Rei
Albergue de peregrinos de Palas de Rei	Palas de Rei
Albergue de peregrinos de Seixas	Palas de Rei
Albergue de peregrinos de O Cebreiro	Pedrafita do Cebreiro
Albergue de Gonzar	Portomarín
Albergue de Hospital da Cruz	Portomarín
Albergue de Portomarín	Portomarín
Albergue El Caminante II	Portomarín
Albergue Casa forte de Lusío Samos	Samos
Albergue de peregrinos Monte do Gozo	Santiago de Compostela
Albergue La estrella de Santiago	Santiago de Compostela
Albergue Alma do Camiño	Sarria
Albergue de Sarria	Sarria
Albergue Granxa de Barreiros	Sarria
Albergue Internacional	Sarria
Albergue de Triacastela	Triacastela


Monumentos

Iglesias / Conventos / Monasterios


Iglesia Parroquial Plaza del Convento (Sancti Spiritus)	Melide
Iglesia de San Juan y San Nicolás de Portomarin	Portomarin
Monasterio de Samos	Samos
Catedral de Santiago de Compostela	Santiago de Compostela
Convento de la Madalena	Sarria
Iglesia de San Nicolás de Trabadelo	Trabadelo
Iglesia de Santiago de Triacastela	Triacastela


Monumentos arqueológicos y otros monumentos de patrimonio histórico


Plaza del Convento	Melide
Parque de la Alameda (Carballeira de Santa Susana)	Santiago de Compostela
Plaza de la Inmaculada	Santiago de Compostela
Plaza de las Platerías	Santiago de Compostela
Plaza de Quintana	Santiago de Compostela
Plaza Obradoiro	Santiago de Compostela

Museos y centros culturales

Museos y salas de exposiciones


Museo da terra de Melide	Melide
--------------------------	--------

Ocio

Centros comerciales


Mercado de Abastos	Santiago de Compostela
--------------------	------------------------

Oficina de turismo

Oficina de turismo

Oficina de turismo de Sarria	Sarria
------------------------------	--------

Restauración

Restaurante / Cafetería

Pulpería A Garnacha	Melide
Restaurante Casa Camino	Palas de Rei
Restaurante A Paso de Formiga	Portos
La Bodeguilla de San Lázaro	Santiago de Compostela
Restaurante D´Mou	Santiago de Compostela
Restaurante El Camelio	Santiago de Compostela
Restaurante Montoto	Santiago de Compostela
Restaurante O Ferro	Santiago de Compostela
Restaurante Pedra Santa	Santiago de Compostela
Restaurante Aira do Camiño (Fillobal)	Triacastela
Restaurante Esther	Triacastela

Rutas urbanas

Rutas urbanas

Ruta de interés turístico accesible, Santiago de Compostela	Santiago de Compostela
---	------------------------

Camino de Fisterra - Muxía

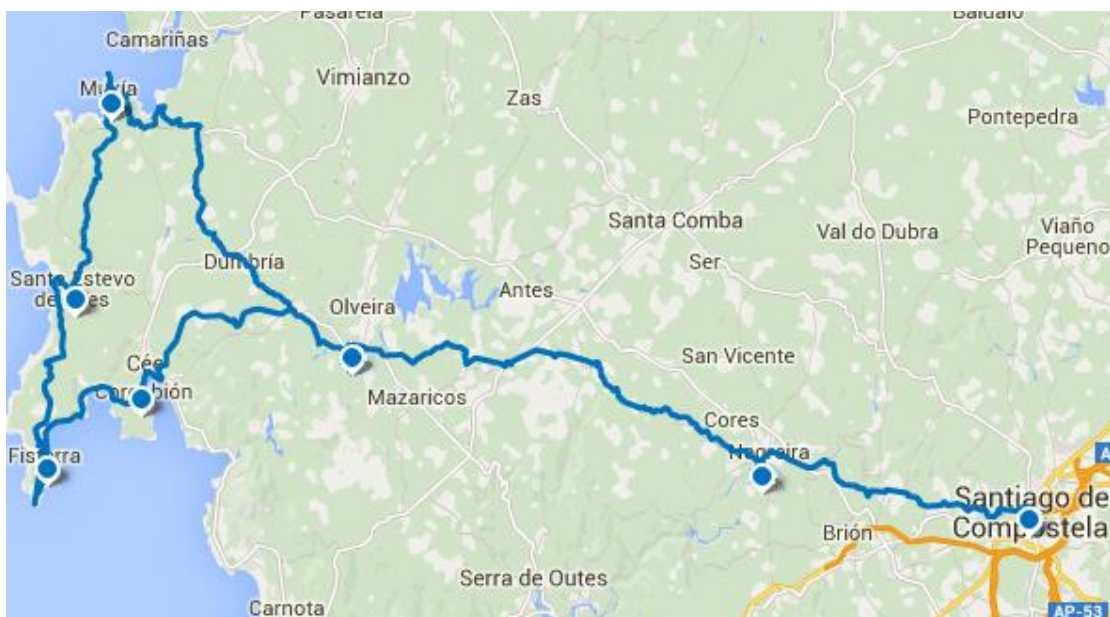


Esta ruta jacobea, tiene su origen en la ciudad de Santiago y su meta en el cabo Fisterra y el Santuario da Virxe da Barca.

Casi desde el descubrimiento del sepulcro del apóstol (s. IX), determinados peregrinos decidían prolongar su viaje hasta la Costa da Morte, que era para los antiguos la punta más occidental de Europa.

A partir del s. XII, el Códice Calixtino vincula estas tierras con la tradición jacobea y señala que los discípulos de Santiago viajaron a Dugium, actual Fisterra, buscando autorización de un legado romano para enterrar el Apóstol en Compostela y que allí fueron encarcelados. Lograron huir y, a punto de ser alcanzados, cruzaron un puente que se derrumbó al paso de la tropa romana que los perseguía.

La tradición jacobea del finisterrae gallego se fundamenta en dos de las devociones más populares de Galicia; el Santo Cristo, en Fisterra y A Virxe da Barca, en Muxía.



El itinerario del Camino de Fisterra – Muxía transcurre entre campos de cultivo de maíz y bosques. Al llegar a Fisterra y a Muxía se pasea cerca al mar.

Es el único Camino cuyo origen es Santiago de Compostela, con la aparición de nuevos albergues y recursos esta ruta cada vez está más consolidada.

Se caracteriza por tener pocas etapas, pero de una longitud considerable.

Las tres primeras etapas tienen una dificultad media, con algunos obstáculos puntuales. Por otro lado, las dos últimas etapas cuentan con un pavimento irregular y numerosas pendientes.

Tanto en Fisterra como en Muxía destacan dos monumentos; en Fisterra, el Faro, un lugar sin igual para contemplar la puesta de sol, y en Muxía, el conocido Santuario de A Barca.

El siguiente cuadro indica de forma general y sintética los niveles de accesibilidad de cada etapa según el tipo de vehículo utilizado para recorrer el Camino de Santiago de Fisterra - Muxía.

No.	ETAPAS	A pie	A caballo	En bicicleta	En silla de ruedas o handbike
Camino de Fisterra – Muxía					
1	Santiago de Compostela - Negreira				
2	Negreira - Olveiroa				
3	Olveiroa - Muxía				
4	Muxía - Lires				
5	Lires - Fisterra				



A continuación se muestra en un cuadro resumen las características de accesibilidad del itinerario del Camino de Fisterra - Muxía (133 Km).

Etapa	Tramo Municipios (Inicio – fin)	Grado de accesibilidad	Longitud (Km.)	Pavimento
1 Santiago de Compostela - Negreira	Santiago de Compostela - Carballo	Practicable	14 Km.	Asfalto, grava y tierra compactada
	Carballo - Negreira	Practicable	7 Km.	Asfalto, grava y tierra compactada
2 Negreira - Olveiroa	Negreira - Vilaserío	Practicable	13 Km.	Asfalto, grava y tierra compactada
	Vilaserío - Olveiroa	Practicable	21 Km.	Asfalto, grava y tierra compactada
3 Olveiroa - Muxía	Olveiroa - Dumbría	Practicable	11 Km.	Asfalto y tierra suelta
	Dumbría - Ozón	Practicable	12 Km.	Asfalto, grava y tierra compactada
	Ozón - Muxía	No apto	10 Km.	Asfalto y tierra suelta
4 Muxía - Lires	Muxía - Lires	No apto	14 Km.	Asfalto y tierra suelta
5 Lires -Fisterra	Lires -Fisterra	No apto	15 Km.	Asfalto, tierra suelta y grava

Establecimientos

Alojamiento



Albergue


Albergue Telleira da Baiuca	Boimorto
Albergue Moreira	Cee
Albergue Mar de Fora	Fisterra
Albergue de peregrinos de Muxía	Muxía
Albergue de peregrinos Monte do Gozo	Santiago de Compostela
Albergue La estrella de Santiago	Santiago de Compostela

Monumentos




Iglesias / Conventos / Monasterios


Iglesia Santa María da Xunqueira	Cee
Iglesia de San Marcos de Corcubión	Corcubión
Iglesia de Santa María de Muxía	Muxía
Pazo do Cotón	Negreira
Catedral de Santiago de Compostela	Santiago de Compostela


Monumentos arqueológicos y otros monumentos de patrimonio histórico


Parque de la Alameda (Carballeira de Santa Susana)	Santiago de Compostela
Plaza de la Inmaculada	Santiago de Compostela
Plaza de las Platerías	Santiago de Compostela
Plaza de Quintana	Santiago de Compostela
Plaza Obradoiro	Santiago de Compostela

Naturaleza y playa

Mirador / Observatorio

Faro de Fisterra	Fisterra
------------------	----------

Ocio

Centros comerciales

Mercado de Abastos	Santiago de Compostela
--------------------	------------------------

Restauración

Restaurante / Cafetería

La Bodeguilla de San Lázaro	Santiago de Compostela
Restaurante D´Mou	Santiago de Compostela
Restaurante El Camelio	Santiago de Compostela
Restaurante Montoto	Santiago de Compostela
Restaurante O Ferro	Santiago de Compostela
Restaurante Pedra Santa	Santiago de Compostela

Rutas urbanas

Rutas urbanas

Conjunto Arquitectónico de Ponte Maceira	Ames - Negreira
Ruta de interés turístico accesible, Santiago de Compostela	Santiago de Compostela

Camino del Sudeste – Vía de la Plata



Procedente de Andalucía y Extremadura, entra en Galicia por las Portelas do Padornelo y de A Canda, pasa por el sector septentrional del valle de Monterrei y de A Limia hasta llegar a Ourense. En esta ciudad confluyen esta Vía de la Plata y algunos de los caminos portugueses interiores, que llegan a Galicia por los valles de A Limia y O Támea. Este camino se conoce, en el trecho final, como Camino Ourensano.

El recorrido de la Vía de la Plata está íntimamente relacionado con la vía tradicional de Mérida a Astorga por Salamanca y por las ciudades extremeñas, documentada desde la época romana. Aunque como ruta jacobea no cuenta con la antigüedad de otras rutas históricas de peregrinación a Compostela, este recorrido sigue el trazado de una de las vías de penetración de mayor importancia histórica de la Península Ibérica: la Vía de la Plata.



Posiblemente es uno de los recorridos más variados. Transcurre por campos de cultivo, montañas, bosques y también por pueblos y polígonos industriales, compartiendo el camino con carreteras comarcales y nacionales. Se pueden observar el río Tamega y el Embalse de As Portas. También hay puntos de atención al peregrino. Tiene un número representativo de etapas y tramos.

El siguiente cuadro indica de forma general y sintética los niveles de accesibilidad de cada etapa según el tipo de vehículo utilizado para recorrer el Camino de Santiago del Sudeste – Vía de la Plata.

No.	ETAPAS	A pie	A caballo	En bicicleta	En silla de ruedas o handbike
Camino del Sudeste – Vía de la Plata					
1	A Canda - A Gudiña				
2	A Gudiña - Campobeceros				
3	Campobeceros - Laza				
4	Laza - Vilar de Barrio				
5	Vilar de Barrio - Xunqueira de Ambía				
6	Xunqueira de Ambía - Ourense				
7	A Gudiña - As Vendas da Barreira				
8	As Vendas da Barreira - Verín				
9	Verín - Trasmiras				
10	Trasmiras - Allariz				
11	Allariz - Ourense				
12	Ourense - Cea				
13	Cea - Dozón				
14	Dozón - Bendoiro				
15	Bendoiro - Vedra				
16	Vedra– Santiago de Compostela				

A continuación se muestra en un cuadro resumen las características de accesibilidad del itinerario del Camino del Sudeste – Vía de la Plata (335 Km) en Galicia.

Etapa	Municipios (Inicio – fin)	Nivel de accesibilidad	Longitud (Km.)	Pavimento
1 A Canda - A Gudiña	Canda A Vilavella	No apto para PMR	5 Km.	Asfalto, piedra, tierra compactada y grava
	Vilavella O Pereiro	No apto para PMR	5 Km.	Asfalto, piedra, tierra compactada y grava
	O Pereiro O Cañizo	No apto para PMR	6 Km.	Asfalto, piedra, tierra compactada y grava
	O Cañizo A Gudiña	Practicable para PMR	4 Km.	Asfalto
2 A Gudiña - Campobeceros	A Gudiña Venta do Bolaño	No apto para PMR	13 Km.	Asfalto, tierra compactada y piedras sueltas
	Venta do Bolaño Campobeceros	No apto para PMR	8 Km.	Tierra compactada, piedras y guijarros de pizarra sueltos y rocas
3 Campobeceros - Laza	Campobeceros Portocamba	No apto para PMR	4 Km.	Asfalto
	Portocamba As Eiras	No apto para PMR	6 Km.	Asfalto, tierra compactada y piedras
	As Eiras Laza	No apto para PMR	5 Km.	Asfalto, tierra compactada y piedras
4 Laza – Vilar de Barrio	Laza Soutelo Verde	Practicable para PMR	4 Km.	Asfalto
	Soutelo Verde Tamicelas	Practicable para PMR	3 Km.	Tierra compactada
	Tamicelas Alberguería	No apto para PMR	6 Km.	Tierra compactada, piedras y guijarros de pizarra sueltos
	Alberguería Vilar de Barrio	No apto para PMR	8 Km.	Tierra compactada, piedras y guijarros de pizarra sueltos
5 Vilar de Barrio - Xunqueira de Ambía	Vilar de Barrio Xunqueira de Ambía	No apto para PMR	12 Km.	Asfalto, tierra compactada, tierra suelta y rocas
6 Xunqueira de Ambía - Ourense	Xunqueira de Ambía Outorelo	No apto para PMR	3 Km.	Asfalto, piedras sueltas y tierra compactada
	Outorelo Gaspar	Practicable para PMR	4 Km.	Asfalto
	Gaspar Paderne	No apto para PMR	2 Km.	Asfalto, piedras sueltas y tierra compactada
	Paderne Ourense	Practicable para PMR	13 Km.	Asfalto
7 A Gudiña - As Vendas da Barreira	A Gudiña As Vendas da Barreira	No apto para PMR	19 Km.	Asfalto, tierra compactada y piedras sueltas
8 As Vendas da Barreira -	As Vendas da Barreira Verín	Practicable para PMR	19 Km.	Asfalto

Etapa	Municipios (Inicio – fin)	Nivel de accesibilidad	Longitud (Km.)	Pavimento
Verín				
9 Verín - Trasmiras	Verín Infesta	No apto para PMR	9 Km.	Empedrado y asfalto
	Infesta Trasmiras	No apto para PMR	13 Km.	Tierra compactada, pedras sueltas, rocas y asfalto
10 Trasmiras – Pegas de Cotorro	Trasmiras Pegas de Cotorro	Practicable para PMR	20 Km.	Asfalto y tierra compactada
	Pegas de Cotorro Allariz	No apto para PMR	10 Km.	Asfalto, tierra compactada y suelta
11 Allariz - Ourense	Allariz Ourense	Practicable para PMR	24 Km.	Asfalto, a excepción de Allariz donde es empedrado irregular
12 Ourense - Cea	Ourense Liñares	Practicable para PMR	16 Km.	Asfalto y tierra compactada
	Liñares Cea	No apto para PMR	8 Km.	Tierra compactada, pedras sueltas, rocas y asfalto
13 Cea – Dozón	Cea Cotelas	Practicable para PMR	2 Km.	Asfalto
	Cotelas Dozón	No apto para PMR	15 Km.	Tierra compactada, pedras sueltas, rocas y asfalto
14 Dozón - Bendoiro	Dozón Bendoiro	No apto para PMR	19 Km.	Asfalto, tierra compactada y suelta
15 Bendoiro – Vedra	Bendoiro Vedra	No apto para PMR	34 Km.	Asfalto, tierra compactada, pedras sueltas y rocas
16 Vedra – Santiago de Compostela	Vedra Suxana	No apto para PMR	7 Km.	Asfalto, tierra compactada, tierra suelta y rocas
	Suxana Santiago de Compostela	No apto para PMR	10 Km.	Asfalto y tierra compactada

Establecimientos

Alojamiento



Albergue

Albergue de peregrinos de Ourense	Ourense
Albergue Casa das netas (Albergue San Cristovo de Cea)	San Cristovo de Cea
Albergue de peregrinos Monte do Gozo	Santiago de Compostela
Albergue La estrella de Santiago	Santiago de Compostela
Albergue de Viladerei	Trasmiras
Albergue Casa do Asistente (Albergue de Verín)	Verín
Albergue de Vilar do Barrio	Vilar de barrio
Albergue de Xunqueira de Ambía	Xunqueira de Ambía

Monumentos

 Iglesias / Conventos / Monasterios		
Catedral de Santiago de Compostela		Santiago de Compostela
Pazo de Ortigueira (Santa Cruz de Ribadulla)		Vedra
 Monumentos arqueológicos y otros monumentos de patrimonio histórico		
Parque de la Alameda (Carballeira de Santa Susana)		Santiago de Compostela
Plaza de la Inmaculada		Santiago de Compostela
Plaza de las Platerías		Santiago de Compostela
Plaza de Quintana		Santiago de Compostela
Plaza Obradoiro		Santiago de Compostela
 Palacios / Castillos		
Pazo de Oca		A Estrada
Ocio		
 Centros comerciales		
Mercado de Abastos		Santiago de Compostela
Restauración		
 Restaurante / Cafetería		
La Bodeguilla de San Lázaro		Santiago de Compostela
Restaurante D´Mou		Santiago de Compostela
Restaurante El Camelio		Santiago de Compostela
Restaurante Montoto		Santiago de Compostela
Restaurante O Ferro		Santiago de Compostela
Restaurante Pedra Santa		Santiago de Compostela
Rutas urbanas		
 Rutas urbanas		
Ruta de interés turístico accesible, Santiago de Compostela		Santiago de Compostela

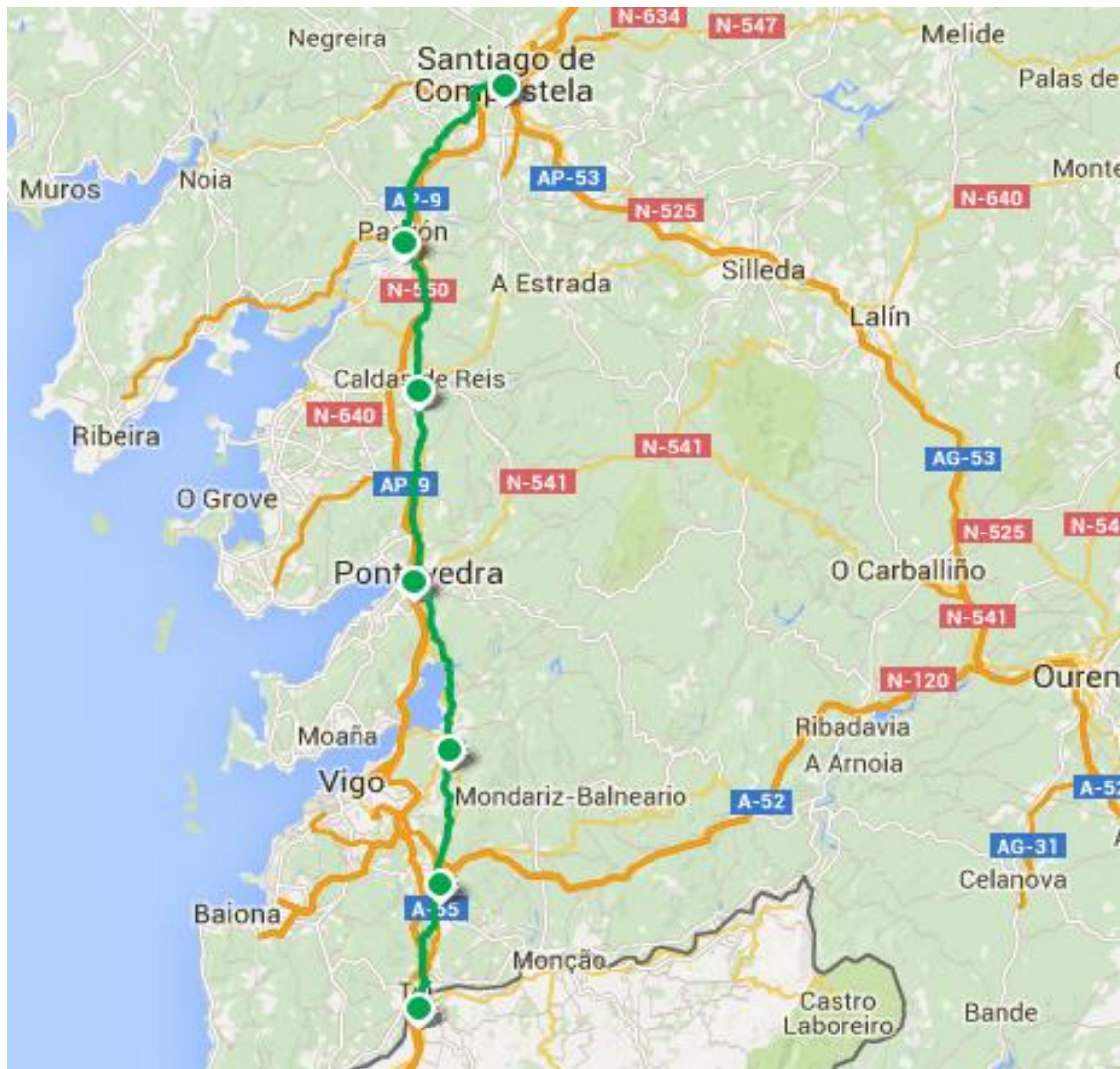
Camino Portugués



La peregrinación jacobea desde Portugal se intensifica a partir de la independencia de este país a mediados del siglo XII, aunque presumiblemente ya existía en la época altomedieval. Desde ese momento el culto jacobeo y la peregrinación a Compostela considerada como una de las señas de identidad de la cultura europea, tuvieron en tierras lusitanas una proyección muy importante.

El Camino Portugués en Galicia, en su suave discurrir hacia el norte, hace uso de caminos antiguos que cruzan bosques, tierras de labor, aldeas, villas y ciudades históricas. Senderos que salvan canales de agua a través de puentes de traza medieval. Caminos enriquecidos por la presencia de capillas, iglesias, conventos, petos de ánimas y cruceros, en los que no falta la confortadora imagen de Santiago Peregrino, acompañando al romero.

Desde el año 2004 se cuenta con cifras que demuestran que es la segunda ruta de peregrinación con mayor afluencia tras el Camino Francés.



El itinerario del Camino Portugués de Galicia se caracteriza por sus paisajes de bosques y montañas.

Atraviesa varias localidades y en su recorrido se pueden visitar numerosas iglesias, destacándose la Basílica de Santa María Maior y el Santuario de la Peregrina, en Pontevedra.

También hay que remarcar el Monte Aloia, cuya extensión es de 746 hectáreas y cuenta con un Centro de Interpretación.

Al ser un camino donde predomina la montaña, hay trayectos con pendientes pronunciadas y constantes. Asimismo hay zonas boscosas con poca visibilidad.

Por otra parte, en el recorrido es necesario cruzar varios arroyos y riachuelos.

El siguiente cuadro indica de forma general y sintética los niveles de accesibilidad de cada etapa según el tipo de vehículo utilizado para recorrer el Camino de Portugués.

No.	ETAPAS	A pie	A caballo	En bicicleta	En silla de ruedas o handbike
Camino Portugués					
1	Tui - O Porriño				
2	O Porriño - Redondela				
3	Redondela - Pontevedra				
4	Pontevedra - Caldas de Reis				
5	Caldas de Reis - Padrón				
6	Padrón– Santiago de Compostela				

A continuación se muestra en un cuadro resumen las características de accesibilidad del itinerario del Camino Portugués (119 Km) en Galicia.

Etapa	Municipios (Inicio – fin)	Nivel de accesibilidad	Longitud (Km.)	Pavimento
1 Tui - O Porriño	Tui O Porriño	No apto para PMR	19 Km.	Asfalto, piedra, tierra suelta y grava
2 O Porriño - Redondela	O Porriño Redondela	No apto para PMR	15 Km.	Asfalto, tierra suelta y grava
3 Redondela - Pontevedra	Redondela Pontevedra	No apto para PMR	18 Km.	Cemento, asfalto, piedra, tierra suelta y grava
4 Pontevedra - Caldas de Reis	Pontevedra Caldas de Reis	No apto para PMR	23 Km.	Asfalto y tierra suelta
5 Caldas de Reis - Padrón	Caldas de Reis Valga	No apto para PMR	12 Km.	Asfalto, piedra, tierra suelta, grava
	Valga Pontecesures	No apto para PMR	6 Km.	Asfalto, piedra, tierra suelta, grava
	Pontecesures Padrón	No apto para PMR	1 Km.	Asfalto
6 Padrón – Santiago de Compostela	Padrón Teo	No apto para PMR	12 Km.	Asfalto, tierra suelta y grava
	Teo Milladoiro	No apto para PMR	5 Km.	Asfalto, tierra suelta y grava
	Milladoiro Santiago de Compostela	No apto para PMR	8 Km.	Asfalto, tierra suelta y grava

Establecimientos

Alojamiento



Albergue

Albergue de peregrinos Monte do Gozo	Santiago de Compostela
Albergue La estrella de Santiago	Santiago de Compostela

Monumentos



Iglesias / Conventos / Monasterios

Santuario de la Esclavitud	Padrón
Basílica de Santa María Maior	Pontevedra
Santuario de la Peregrina	Pontevedra
Catedral de Santiago de Compostela	Santiago de Compostela



Monumentos arqueológicos y otros monumentos de patrimonio histórico

Castro de Santa Tecla	A Guarda
Parque de la Alameda (Carballeira de Santa Susana)	Santiago de Compostela
Plaza de la Inmaculada	Santiago de Compostela
Plaza de las Platerías	Santiago de Compostela
Plaza de Quintana	Santiago de Compostela
Plaza Obradoiro	Santiago de Compostela

Naturaleza y playa



Centros de interpretación / Casas del parque / Aulas de la naturaleza

Monte Aloia	Tui
-------------	-----

Ocio



Centros comerciales

Mercado de Abastos	Santiago de Compostela
--------------------	------------------------

Restauración



Restaurante / Cafetería

La Bodeguilla de Sán Lázaro	Santiago de Compostela
Restaurante D´Mou	Santiago de Compostela
Restaurante El Camelio	Santiago de Compostela
Restaurante Montoto	Santiago de Compostela
Restaurante O Ferro	Santiago de Compostela
Restaurante Pedra Santa	Santiago de Compostela

Rutas urbanas



Rutas urbanas

Ruta de interés turístico accesible, Santiago de Compostela	Santiago de Compostela
---	------------------------

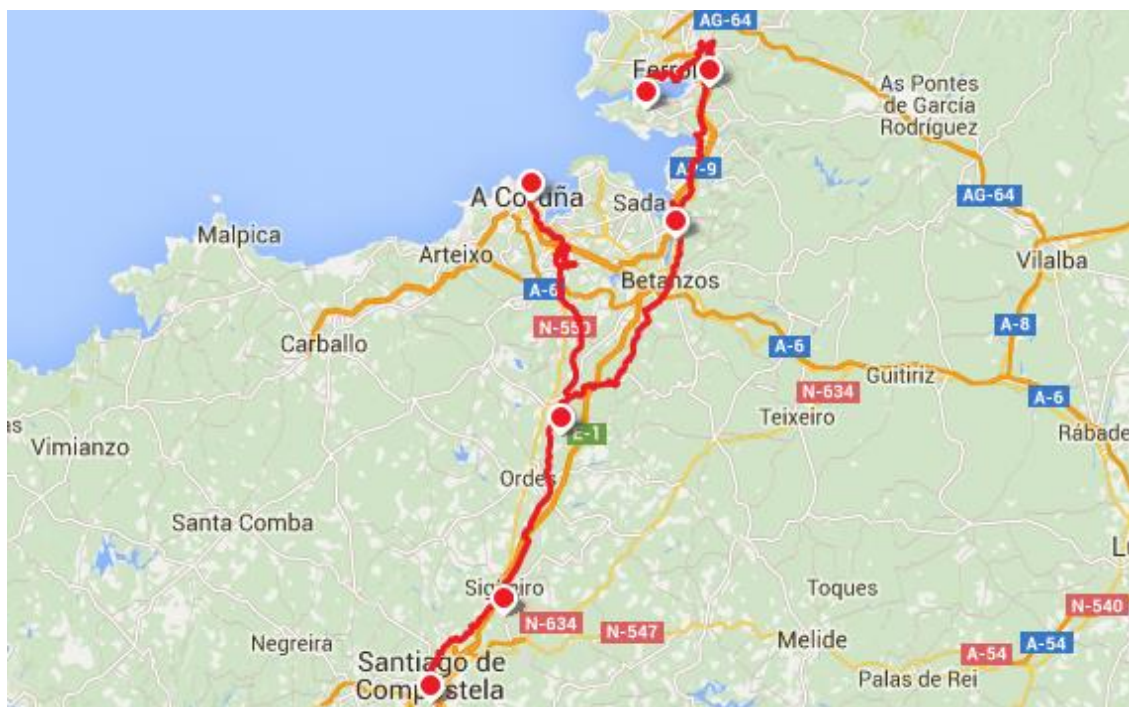
Camino Inglés



Por su situación estratégica, Ferrol y A Coruña son los puntos de partida de las dos alternativas del Camino Inglés. El primer itinerario marítimo conocido, escrito entre 1154 y 1159 por el monje islandés Nicolás Bergsson, describe el viaje desde Islandia hasta Dinamarca, y a pie hasta Roma. Esta ruta marítima la siguieron los islandeses y escandinavos que peregrinaron a Santiago.

Durante el S. XIV y el primer tercio del XV, los británicos emplearon el barco para ir a Santiago desembarcando en ambas ciudades. Su presencia está sobradamente probada con las piezas de cerámica y numismática de la época, halladas en las excavaciones de la catedral compostelana.

En la ruta que parte de A Coruña, los peregrinos contaban con hospitales en la ciudad y con los de Sigrás y O Poulo, a medida que avanzaban. Los archivos de estos hospitales dan noticia de defunciones de ingleses, nórdicos, alemanes, franceses e italianos, un dato más que muestra la relevancia de las peregrinaciones por esta ruta.



El itinerario del Camino Inglés es variado, discurre por campos de cultivo, bosques y montañas; también pasa por zonas industriales y transcurre alejado de la carretera.

Se pueden observar varios monumentos, en su mayoría iglesias; también es posible visitar el Parque Natural Fragas do Eume y la Playa de la Magdalena.

Entre otros atractivos, destacan el Puente sobre el Río Tambre y el Museo Naval de Ferrol.

El Camino Inglés tiene pocas etapas, pero algunas son de una longitud considerable.

Como ocurre con otros caminos que transcurren por la montaña, su itinerario tiene constantes desniveles, algunos con pendientes muy pronunciadas.

El siguiente cuadro indica de forma general y sintética los niveles de accesibilidad de cada etapa según el tipo de vehículo utilizado para recorrer el Camino Inglés.

No.	ETAPAS	A pie	A caballo	En bicicleta	En silla de ruedas o handbike
Camino Inglés					
1	Ferrol - Neda				
2	Neda - Miño				
3	Miño - Bruma				
4	A Coruña - Bruma				
5	Bruma - Sigüeiro				
6	Sigüeiro– Santiago de Compostela				



A continuación mostramos en un cuadro resumen las características de accesibilidad del itinerario del Camino Inglés (155 Km) en Galicia.

Etapa	Municipios (Inicio – fin)	Nivel de accesibilidad	Longitud (Km.)	Pavimento
1 Ferrol - Neda	Ferrol Narón	No apto para PMR	10 Km.	Asfalto, piedra, tierra compactada, tierra suelta y grava
	Narón Neda	No apto para PMR	5 Km.	Asfalto, piedra, tierra compactada, tierra suelta y grava
2 Neda - Miño	Neda Fene	No apto para PMR	5 Km.	Cemento y asfalto
	Fene Pontedeume	No apto para PMR	10 Km.	Tierra, piedras y barro
	Pontedeume Miño	No apto para PMR	8 Km.	Cemento, asfalto, tierra y piedras
3 Miño - Bruma	Miño Betanzos	No apto para PMR	15 Km.	Cemento, asfalto, piedra, tierra compactada, hierba, tierra suelta y grava
	Betanzos Bruma	No apto para PMR	23 Km.	Cemento, asfalto, piedra, tierra compactada, hierba, tierra suelta y grava
A Coruña - Bruma	A Coruña Culleredo	Practicable para PMR	10 Km.	Cemento y asfalto
	Culleredo Carral	Practicable para PMR	12 Km.	Cemento, asfalto, tierra, piedras y grava
	Carral Bruma	No apto para PMR	9 Km.	Cemento, asfalto, piedra, tierra compactada, hierba, tierra suelta y grava
5 Bruma - Sigüeiro	Bruma Sigüeiro	No apto para PMR	30 Km.	Tierra compactada, tierra suelta, grava y piedras, cemento y asfalto
6 Sigüeiro - Santiago de Compostela	Sigüeiro Santiago de Compostela	Practicable para PMR	18 Km.	Tierra suelta, grava, cemento, asfalto y losas de hormigón

Establecimientos

Alojamiento


Albergue

Albergue Casa da Pescadería (Albergue de Betanzos)	Betanzos
Albergue de Sergude	Carral
Albergue de peregrinos Monte do Gozo	Santiago de Compostela
Albergue La estrella de Santiago	Santiago de Compostela

Monumentos


Iglesias / Conventos / Monasterios


Colegiata de Santa María do Campo	A Coruña
Iglesia de San Xurxo	A Coruña
Iglesia de Santiago	A Coruña
Iglesia Santa María de Cambre	Cambre
Castelo de San Felipe - Ferrol	Ferrol
Iglesia de San Nicolás de Neda	Neda
Iglesia de Santa María de Neda	Neda
Convento de San Agostiño	Pontevedra
Iglesia de Santiago de Pontevedra	Pontevedra
Catedral de Santiago de Compostela	Santiago de Compostela


Monumentos arqueológicos y otros monumentos de patrimonio histórico


Parque de la Alameda (Carballeira de Santa Susana)	Santiago de Compostela
Plaza de la Inmaculada	Santiago de Compostela
Plaza de las Platerías	Santiago de Compostela
Plaza de Quintana	Santiago de Compostela
Plaza Obradoiro	Santiago de Compostela


Palacios / Castillos


Torre de Hércules	A Coruña
-------------------	----------

Museos y centros culturales

Museos y salas de exposiciones

Museo Naval	Ferrol
-------------	--------

Naturaleza y playa

Área recreativa y de descanso

Parque El Pasatiempo	Betanzos
Fragas do Eume - Monasterio de Caaveiro	Pontevedra

Ocio

Centros comerciales

Mercado de Abastos	Santiago de Compostela
--------------------	------------------------

Restauración



Restaurante / Cafetería

La Bodeguilla de Sán Lázaro	Santiago de Compostela
Restaurante D´Mou	Santiago de Compostela
Restaurante El Camelio	Santiago de Compostela
Restaurante Montoto	Santiago de Compostela
Restaurante O Ferro	Santiago de Compostela
Restaurante Pedra Santa	Santiago de Compostela

Rutas urbanas



Rutas urbanas

Ruta de interés turístico accesible, Santiago de Compostela	Santiago de Compostela
---	------------------------



Camino Primitivo



El Camino Primitivo de peregrinación a Compostela fue el utilizado por los primeros devotos, llegados del naciente reino asturiano. Se trata, por lo tanto, del primer itinerario jacobeo, de ahí su actual denominación.

Esta ruta fue seguida posiblemente por el rey Alfonso II el Casto, desde la capital del reino astur, en Oviedo, hasta la tumba de Santiago, en el primer tercio de s. IX. Este monarca fue decisivo para confirmar como pertenecientes al Apóstol Santiago el Mayor los restos aparecidos en Compostela, auspició la fundación de la primera iglesia de la naciente urbe y colaboró en la organización del primitivo culto apostólico.

El Camino Primitivo tuvo en la ciudad de Oviedo su principal punto de origen. Fue probablemente un itinerario seguro y frecuentado hasta que ya en pleno s. X se consolida el actual Camino Francés desde León, la nueva capital del Reino.



El itinerario del Camino Primitivo de Galicia se desarrolla en su mayoría por montañas y bosques, alejado de la carretera.

Se caracteriza por sus continuas pendientes y la estrechez de algunos de los tramos.

Destaca la localidad de Lugo, donde se encuentra el Centro de Interpretación del Camino Primitivo y se pueden visitar varias iglesias, así como su Conjunto Catedralicio.

Las tres últimas etapas del Camino Primitivo coinciden con las tres últimas del Camino Francés y las dos últimas del Camino del Norte.

El siguiente cuadro indica de forma general y sintética los niveles de accesibilidad de cada etapa según el tipo de vehículo utilizado para recorrer el Camino de Santiago Primitivo.

No.	ETAPAS	A pie	A caballo	En bicicleta	En silla de ruedas o handbike
Camino Primitivo					
1	Fonsagrada - Paradavella				
2	Paradavella - O Cádavo				
3	O Cádavo - Castroverde				
4	Castroverde - Lugo				
5	Lugo - San Romao da Retorta				
6	San Romao da Retorta - Melide				
7	Melide - Arzúa				
8	Arzúa - O Pedrouzo				
9	O Pedrouzo – Santiago de Compostela				

A continuación mostramos en un cuadro resumen las características de accesibilidad del itinerario del Camino Primitivo (156 Km) en Galicia.

Etapa	Municipios (Inicio – fin)	Nivel de accesibilidad	Longitud (Km.)	Pavimento
1 Fonsagrada - Paradavella	Fonsagrada Paradavella	No apto para PMR	12 Km.	Asfalto, piedra y tierra suelta
2 Paradavella – O Cádavo	Paradavella O Cádavo	No apto para PMR	12 Km.	Asfalto, piedra y tierra suelta
3 O Cádavo - Castroverde	O Cádavo Castroverde	No apto para PMR	9 Km.	Asfalto y tierra suelta
4 Castroverde - Lugo	Castroverde Santa María de Gondar	No apto para PMR	8 Km.	Asfalto y tierra suelta
	Santa María de Gondar Lugo	No apto para PMR	14 Km.	Asfalto y tierra suelta
5 Lugo - San Romao da Retorta	Lugo San Vicente do Burgo	No apto para PMR	9 Km.	Asfalto
	San Vicente do Burgo San Romao da Retorta	Practicable para PMR	10 Km.	Asfalto y tierra suelta
6 San Romao da Retorta - Melide	San Romao da Retorta Aguas Santas	No apto para PMR	13 Km.	Tierra suelta y grava
	Aguas Santas Melide	No apto para PMR	16 Km.	Asfalto, tierra suelta y grava
7 Melide - Arzúa	Melide Arzúa	No apto para PMR	14 Km.	Cemento, asfalto, tierra compactada, tierra suelta, grava y piedra
8 Arzúa – O Pedrouzo	Arzúa O Pedrouzo	No apto para PMR	19 Km.	Tierra compactada, tierra suelta, grava, piedra, asfalto, cemento y losas de hormigón
9 O Pedrouzo - Santiago de Compostela	O Pedrouzo Santiago de Compostela	No apto para PMR	20 Km.	Tierra compactada, grava, piedra, cemento y asfalto

Establecimientos

Alojamiento



Albergue

Albergue Camiño das Ocas	Arzúa
Albergue Santiago Apóstol	Arzúa
Albergue de peregrinos de Castroverde	Castroverde
Albergue de peregrinos de Lugo - Camiño Primitivo	Lugo
Albergue de peregrinos Monte do Gozo	Santiago de Compostela
Albergue La estrella de Santiago	Santiago de Compostela
Albergue de Peregrinos de Faramello (Teo)	Teo

Monumentos



Iglesias / Conventos / Monasterios

Conjunto Catedralicio de Lugo	Lugo
Iglesia de Santo Domingo	Lugo
Iglesia de San Pedro	Lugo
Iglesia Parroquial Plaza del Convento (Sancti Spiritus)	Melide
Catedral de Santiago de Compostela	Santiago de Compostela



Monumentos arqueológicos y otros monumentos de patrimonio histórico

Plaza del Convento	Melide
Parque de la Alameda (Carballeira de Santa Susana)	Santiago de Compostela
Plaza de la Inmaculada	Santiago de Compostela
Plaza de las Platerías	Santiago de Compostela
Plaza de Quintana	Santiago de Compostela
Plaza Obradoiro	Santiago de Compostela

Museos y centros culturales



Museos y salas de exposiciones

Casa dos Mosaicos	Lugo
Centro de Interpretación del Camino Primitivo	Lugo
Termas Romanas	Lugo
Museo da terra de Melide	Melide

Ocio



Centros comerciales

Mercado de Abastos	Santiago de Compostela
--------------------	------------------------

Restauración



Restaurante / Cafetería

Pulpería A Garnacha	Melide
La Bodeguilla de Sán Lázaro	Santiago de Compostela
Restaurante D´Mou	Santiago de Compostela
Restaurante El Camelio	Santiago de Compostela
Restaurante Montoto	Santiago de Compostela
Restaurante O Ferro	Santiago de Compostela
Restaurante Pedra Santa	Santiago de Compostela

Rutas urbanas



Rutas urbanas

Ruta de interés turístico accesible, Santiago de Compostela	Santiago de Compostela
---	------------------------



Camino del Norte



El origen de la peregrinación a Santiago por la ruta de la costa astur-galaica se remonta a los momentos inmediatamente posteriores al descubrimiento de la tumba del apóstol Santiago el Mayor (hacia el 820). Los caminos del antiguo Reino de Asturias fueron pioneros en canalizar peregrinos a Santiago.

La ruta de la costa gozó de una vitalidad semejante á de los demás caminos jacobeos "primitivos", antes de que en los ss. XI-XII los monarcas hispanos potenciasen el Camino Francés como itinerario jacobeo privilegiado, vertebrando los reinos cristianos del norte peninsular.

El Camino del Norte no es un camino costero local, para uso exclusivo de los asturianos y riberanos. A través de una ruta medieval se constituye una corriente jacobea internacional canalizada hacia los santuarios de Oviedo y Santiago de Compostela, no tan nutrida, como la del Camino Francés, pero con una vitalidad constatable hasta el siglo XVIII.










































El itinerario del Camino del Norte de Galicia transcurre principalmente por campos de cultivo, bosques y pueblos. Hay etapas donde también se va por la montaña y se atraviesan polígonos industriales.

En su inicio, en Ribadeo, se encuentra un puerto deportivo, zona donde el paisaje es diferente al habitual de las siguientes etapas.

Al ser un camino con varias zonas boscosas, destaca por la dificultad de varios de sus tramos.

Las dos últimas etapas del Camino del Norte coinciden con las dos últimas del Camino Francés y las dos últimas del Camino Primitivo.

El siguiente cuadro indica de forma general y sintética los niveles de accesibilidad de cada etapa según el tipo de vehículo utilizado para recorrer el Camino de Santiago Primitivo.

No.	ETAPAS	A pie	A caballo	En bicicleta	En silla de ruedas o handbike
Camino del Norte					
1	Ribadeo - Lourenzá				
2	Lourenzá - Mondoñedo				
3	Mondoñedo - Gontán				
4	Gontán - Vilalba				
5	Vilalba - Baamonde				
6	Baamonde - Miraz				
7	Miraz - Sobrado				
8	Sobrado - Arzúa				
9	Arzúa - O Pedrouzo				
10	O Pedrouzo – Santiago de Compostela				

A continuación mostramos en un cuadro resumen las características de accesibilidad del itinerario del Camino del Norte (197 Km) en Galicia.

Etapa	Municipios (Inicio – fin)	Nivel de accesibilidad	Longitud (Km.)	Pavimento
1 Ribadeo - Lourenzá	Ribadeo Barreiros	No apto para PMR	15 Km.	Tierra compactada, grava y piedras, cemento y asfalto
	Barreiros San Xusto	Practicable para PMR	5 Km.	Asfalto
	San Xusto Lourenzá	No apto para PMR	10 Km.	Tierra compactada, grava y piedras, cemento y asfalto
2 Lourenzá - Mondoñedo	Lourenzá Mondoñedo	No apto para PMR	10 Km.	Asfalto, piedra, tierra compactada, tierra suelta y grava
3 Mondoñedo - Gontán	Mondoñedo Gontán	No apto para PMR	16 Km.	Tierra compactada, tierra suelta, grava, piedras y asfalto
4 Gontán - Vilalba	Gontán Vilalba	No apto para PMR	24 Km.	Tierra compactada, tierra suelta, piedra, madera, grava, cemento y asfalto
5 Vilalba - Baamonde	Vilalba Baamonde	No apto para PMR	18 Km.	Tierra compactada, tierra suelta, grava, piedras y asfalto
6 Baamonde - Miraz	Baamonde Miraz	No apto para PMR	20 Km.	Tierra compactada, tierra suelta, grava, piedras y asfalto
7 Miraz – Sobrado dos Monxes	Miraz Sobrado dos Monxes	No apto para PMR	21 Km.	Tierra suelta, grava, piedras y asfalto
8 Sobrado dos Monxes - Arzúa	Sobrado dos Monxes - Arzúa	No apto para PMR	19 Km.	Tierra compactada, grava, piedras y asfalto
9 Arzúa – O Pedrouzo	Arzúa O Pedrouzo	No apto para PMR	19 Km.	Tierra compactada, tierra suelta, grava, piedra, asfalto, cemento y losas de hormigón
10 O Pedrouzo - Santiago de Compostela	O Pedrouzo Santiago de Compostela	No apto para PMR	20 Km.	Tierra compactada, grava, piedra, cemento y asfalto

Establecimientos

Alojamiento



Albergue

Albergue de peregrinos de Gontán	Abadín
Albergue Camiño das Ocas	Arzúa
Albergue Santiago Apóstol	Arzúa
Albergue de Peregrinos Baamonde	Begonte
Albergue de peregrinos Monte do Gozo	Santiago de Compostela
Albergue La estrella de Santiago	Santiago de Compostela
Albergue Lecer	Sobrado

Monumentos



Iglesias / Conventos / Monasterios

Iglesia Parroquial Plaza del Convento (Sancti Spiritus)	Melide
Conjunto catedralicio de Mondoñedo	Mondoñedo
Iglesia de Santiago	Mondoñedo
Catedral de Santiago de Compostela	Santiago de Compostela



Monumentos arqueológicos y otros monumentos de patrimonio histórico

Plaza del Convento	Melide
Parque de la Alameda (Carballeira de Santa Susana)	Santiago de Compostela
Plaza de la Inmaculada	Santiago de Compostela
Plaza de las Platerías	Santiago de Compostela
Plaza de Quintana	Santiago de Compostela
Plaza Obradoiro	Santiago de Compostela

Museos y centros culturales



Museos y salas de exposiciones

Museo da terra de Melide	Melide
--------------------------	--------

Ocio



Centros comerciales

Mercado de Abastos	Santiago de Compostela
--------------------	------------------------

Restauración



Restaurante / Cafetería

Pulpería A Garnacha	Melide
La Bodeguilla de San Lázaro	Santiago de Compostela
Restaurante D´Mou	Santiago de Compostela
Restaurante El Camelio	Santiago de Compostela
Restaurante Montoto	Santiago de Compostela
Restaurante O Ferro	Santiago de Compostela
Restaurante Pedra Santa	Santiago de Compostela

Rutas urbanas



Rutas urbanas

Ruta de interés turístico accesible, Santiago de Compostela	Santiago de Compostela
---	------------------------