



DOSSIER **^** **09.2**

**ESTRATEGIA
DE LOS CAMINOS
A SANTIAGO POR
CASTILLA Y LEÓN**

PRESENTACIÓN

EJES, LÍNEAS, Y ACCIONES ESTRATÉGICAS VERSUS PROGRAMAS DE “ACTUACIONES”

Las actuaciones concretas se han definido en función de los principales ejes estratégicos propuestos y de los siguientes objetivos específicos asociados a los Caminos:

OBJETIVOS GENERALES ASOCIADOS A LOS PRINCIPALES CAMINOS A SANTIAGO

Pasamos a detallar los objetivos generales asociados a cada uno de los Caminos analizados desde una perspectiva más vertical de la red de Caminos a Santiago:

El Camino de Santiago (Camino Francés).

El Camino de Santiago está razonablemente consolidado y desarrollado. Se proponen acciones para la excelencia y la diversificación:

Refuerzo de los equipamientos básicos de albergue y asistencia a peregrinos mediante programas que fomenten la recuperación, reutilización o rehabilitación de arquitecturas tradicionales o bienes de interés cultural a ellos asociados o bien instalaciones temporales de carácter estacional que permitan gestionar los incrementos de peregrinos en épocas estivales o años jacobeos.

Señalización acorde con los valores patrimoniales y tradicionales del Camino y su extraordinario valor histórico, artístico y cultural en relación al resto de caminos considerados.

Intervenciones básicas sobre los puntos críticos: travesías urbanas, puntos de difícil accesibilidad o paso, vados, puentes, fuentes, pasos elevados, etc... que requieran una intervención que gam

El Camino de la Plata.

Las actuaciones en el Camino de la Plata deberán tender hacia una consolidación de un eje histórico, la calzada romana, y ambiental, como vía pecuaria. Por tanto, deberán coordinarse y orientarse hacia una intervención que respete ambos valores sin olvidar su papel como eje o camino jacobeo.

Respecto a los equipamientos y servicios se definirá un plan de etapas coherente con el recorrido y se fomentarán acciones coordinadas con los programas turísticos para incorporar un conjunto de núcleos que permitan un recorrido razonable en los distintos medios de locomoción.

El Camino de Levante.

La oportunidad de las villas castellanas de Arévalo, Medina del Campo y Toro así como el reforzamiento de Ávila como etapas Jacobeas permitirán realizar el camino de Levante con garantías de servicio y albergue.

El Camino de Madrid.

Coincide con una calzada romana histórica que atraviesa la sierra de Guadarrama y con el llamado “Camino Real de la Granja” que fue utilizado por la realeza para conectar el Escorial con el palacio de caza de La Granja de San Ildefonso. Las acciones deberán tener en cuenta esa dimensión plural y poner en valor el interesante patrimonio natural de Valsaín y cultural de la Granja al inicio del recorrido. El gran potencial de peregrinaje actual deberá ser aprovechado reforzando los equipamientos de albergue mediante programas de dinamización turística del eje especialmente en las etapas potenciales de Santa María la Real de Nieva, Coca y Alcazarén.

El Camino de la Lana.

La interacción con otros recorridos culturales como el del Duero caracterizan el Camino de la Lana, además de su interés como ruta o vía pecuaria.

El objetivo para esta ruta consiste en identificar potenciales etapas para un recorrido razonable de dicha ruta y su mejor conexión con el Camino de Santiago (Camino Francés), a través del refuerzo de la capacidad de albergue, la señalización como camino jacobeo y la inclusión en los sistemas de información específicos de los Caminos a Santiago.

Otros caminos y recorridos.

La difusión de otros caminos se apoyará en el inventario, control y disciplina de las actuaciones de dotación y señalización de los mismos.

Las plataformas de gestión e información deberán permitir una colaboración y coordinación de acciones en dichos caminos en aras a mantener sus valores como partes del sistema territorial patrimonial de los Caminos a Santiago y como elementos de interés de dicho conjunto.

Los ejes estratégicos para la sistematización y clasificación de las acciones previstas.

De acuerdo con el esquema definido en el Plan “PAHIS”, las propuestas de este documento se estructuran en torno a Ejes Estratégicos que permitan identificar a menor nivel de detalle las líneas estratégicas y clasificar las propuestas de actuaciones o acciones. Estas últimas definirán las propuestas sobre las infraestructuras, los equipamientos, los núcleos, los bienes o los paisajes de los entornos de los Caminos a Santiago. Las estrategias pretenden definir los caminos para la consecución de los objetivos definidos.

La Estrategia de los Caminos a Santiago se enmarca además de forma indisoluble con el Plan del Patrimonio Histórico de Castilla y León convirtiéndose en un instrumento de desarrollo del mismo. Los Caminos a Santiago se convierten con ello en una infraestructura de apoyo al desarrollo, priorización y difusión de las acciones previstas en el PAHIS sobre la base de un Espacio Cultural formado por un conjunto de Sistemas Territoriales Patrimoniales. La estrategia servirá como instrumento de selección y control de las acciones previstas en este Plan.

Se definen cuatro Ejes Estratégicos en torno a los cuales se desarrollarán las propuestas:

Eje Estratégico 00: Coordinación y Colaboración

Contribuir a coordinar y colaborar en las acciones previstas en dichos ámbitos que impulsen y contribuyan a un desarrollo sostenible del territorio de la Comunidad Autónoma, en general, y de los territorios y las poblaciones a las que se ven afectadas directa o indirectamente por la influencia de dichos Caminos en particular.

Eje Estratégico 01: Protección de los valores

Proteger y conservar activamente el Patrimonio Cultural y Natural vinculado a los Caminos a Santiago garantizando su gestión a medio y largo plazo.

Eje Estratégico 02: Mejoras dotacionales.

Proponer y servir de base a las distintas intervenciones tendentes a garantizar la excelencia de los Caminos a Santiago, su funcionalidad y favorecer el desarrollo social, económico y cultural que garanticen su supervivencia y su dinamismo.

Eje Estratégico 03: Difusión y promoción

Fomentar su conocimiento y difusión a través del uso de las Tecnologías de la Información y Comunicaciones (TIC's) y de la materialización de la señalización.

Los Ejes Estratégicos aspiran a servir de instrumento para la jerarquización y priorización de actuaciones tendentes a dicho fin con el objetivo de sistematizar y conjuntar a través de los objetivos las acciones y permitir un acercamiento más concreto al conjunto de la red y no desvirtuarlo espacio por espacio o camino por camino.

Para cada uno de esos Ejes Estratégicos de intervención se desarrollan una serie de Líneas de Actuación para las que se definen los objetivos generales y las prioridades, así como propuestas concretas de actuación:

Tipologías de los Caminos a Santiago



- Camino Francés (CFR)
- Caminos Históricos a Santiago (CHS)
- Camino Tradicionales a Santiago (CTS)
- Caminos de Enlace o Conexión (CEC)

SINTESIS DE CAMINOS A SANTIAGO POR CASTILLA Y LEÓN

| TIPOLOGIA | CAMINO |
|-----------------------------|---|
| CAMINO FRANCÉS (CFR) | Camino Francés |
| CAMINOS HISTÓRICOS (CHS) | Camino de la Via de la Plata Camino Valdeaviso Camino Mozárabe-Sanabres Camino de Bayona Camino del Salvador Camino del Besaya |
| CAMINOS TRADICIONALES (CTS) | Camino de Madrid Camino de Levante Camino de la Lana Camino Real de Invierno |

CAMINOS A SANTIAGO POR CASTILLA Y LEÓN

00

EJE ESTRATÉGICO

COORDINACIÓN Y COLABORACIÓN

Los numerosos agentes interesados en la gestión y conservación de los Caminos, aconseja la potenciación de mecanismos de coordinación (cuando la iniciativa provenga de la Junta de Castilla y León) y de colaboración (cuando la iniciativa provenga de otros agentes). En ese sentido la “nueva” Comisión de los Caminos a Santiago por Castilla y León, creada por Decreto 24/2006 de 20 de abril, coincide con claridad con ese objetivo. La estructura de la Comisión como órgano colegiado y las funciones asignadas (que son en esencia, la coordinación, y el impulso de las actuaciones), hacen que este órgano deba asumir un papel protagonista en la gestión de las propuestas derivadas de esta estrategia.

Asimismo existe una importante oportunidad instrumental para la coordinación y la colaboración que radica en el aprovechamiento de las Tecnologías de la Información Geográfica y de la Comunicación normalmente conocidas como TICs.

Constituye, por tanto, el nivel más básico de intervención para el éxito de la estrategia. Debe permitir establecer un marco de actuación general y proporcionar los medios necesarios para la correcta definición y aplicación de la Estrategia. La multiplicidad de iniciativas y agentes se ha de compensar a través de una correcta colaboración y coordinación. Para ello se impulsarán acciones que permitan la consecución de los siguientes:

1. Objetivos de la coordinación y colaboración administrativas

La coordinación y colaboración administrativas se desarrollarán a partir de los siguientes objetivos:

- Avanzar en la gestión de los Caminos a Santiago mediante la programación de actuaciones para el horizonte temporal 2008-2012 dentro del marco del PAHIS.
- Revisar y sistematizar el papel de los Caminos a Santiago en el territorio, desde una visión amplia que integre la protección, conservación, mejora y valoración de estas vías históricas con el desarrollo sostenible y el desarrollo rural.
- Racionalizar los recursos existentes y priorizar las actuaciones de acuerdo a criterios objetivos de conservación y de promoción sociocultural, en el marco de una política territorial e integradora que potencie la cohesión territorial, social y económica.
- Establecer instrumentos y potenciar la colaboración entre diferentes organismos e instituciones competentes, con el fin de avanzar en la mejora de la gestión de los caminos a Santiago apoyándose en la preservación de valores y de las potencialidades de la red de los Caminos de Santiago.
- Establecimiento de mecanismos para la mejora del conocimiento de los Caminos a Santiago por Castilla y León, orientada a la mejora del sistema jacobeo y la difusión del mismo.
- Definición del marco de aplicación de la estrategia, desde el conocimiento de la multiplicidad de agentes que intervienen en estos procesos, de las rutas, de sus entornos y de las actividades y tradiciones que les dotan de singularidad.

Se han estructurado en las siguientes líneas estratégicas:

1. Programa general de actuaciones

Establecimiento de los mecanismos que permitan la definición, puesta en marcha, temporización, valoración y revisión periódica de las acciones de la estrategia

2. Plan de Coordinación y Colaboración intersectorial.

Potenciar la coordinación, colaboración y concertación entre diferentes agentes e iniciativas, con el objetivo de optimizar las actuaciones sobre los Caminos a Santiago mediante la creación y apoyo al trabajo en red y la creación de clusters.

3. Plan para la Disciplina y la Vigilancia

Mejorar la seguridad y la protección de los valores significativos de los Caminos a Santiago, especialmente en lo referente a los elementos integrantes del patrimonio cultural de CyL mediante la creación de foros de debate y planificación.

4. Plan Estratégico para la definición de los Caminos a Santiago en el territorio

Encuadrar el Sistema de los Caminos a Santiago dentro de los nuevos instrumentos para la comprensión del patrimonio de carácter territorial, como los Espacios Culturales y los Sistemas Territoriales Patrimoniales.

5. Plan de Estudios de los Caminos a Santiago

Profundizar en el conocimiento y comprensión del fenómeno Jacobeo y sus elementos constituyentes, a través de su estudio, análisis y monitorización. Introducir el concepto del paisaje como instrumento de intervención en los Caminos.

6. Plan de seguimiento y evaluación de indicadores.

Establecimiento de los mecanismos para la monitorización del fenómeno jacobeo y su impacto territorial, que permita una valoración y revisión permanente de su estado y gestión. El sistema ha de orientarse hacia la colaboración en un proceso de planificación continua bajo la supervisión de la Comisión y del Comisariado. El sistema ha de orientarse hacia la colaboración en un proceso de planificación continua bajo la supervisión de la Comisión y del Comisariado.

DESCRIPCIÓN DE LAS LÍNEAS ESTRATÉGICAS

E00-LE01. Programa general de actuaciones.

Las primeras acciones de la estrategia deberán dirigirse a la programación general de las actuaciones de entre las distintas propuestas en marcha por las distintas instituciones. Para ello se definen los siguientes objetivos:

- Analizar y diagnosticar anualmente la estrategia y sus documentos de desarrollo.
- Definir en dicho programa la programación temporal y económica, priorizando las acciones y proponiendo los mecanismos de gestión más adecuados
- Coordinación y cooperación en torno a las acciones de las múltiples administraciones e instituciones.
- Fomento de la inversión privada para la protección y la promoción de esta estrategia.

E00-LE02. Plan de Coordinación y Colaboración Intersectorial.

El objetivo de mejora de la eficacia y de la excelencia en las intervenciones de los distintos responsables competentes en la gestión los espacios jacobeos exige en primer lugar un avance notable en la coordinación, colaboración y especialmente en la coordinación de las relaciones público-privado. Se perseguirán los siguientes objetivos.

- Definir los agentes intervinientes y las acciones más adecuadas para la colaboración y coordinación de sus intervenciones.
- Estructurar y definir una comisión técnica para la construcción de la imagen corporativa de los Caminos a Santiago por Castilla y León.
- Constituir una comisión técnica para el apoyo y coordinación de iniciativas privadas acordes con los objetivos de la estrategia.
- Establecimiento de acuerdos y convenios de actuación, que integren los intereses públicos y privados en la línea de las estrategias definidas en el presente documento.
- Establecimiento de los procedimientos necesarios para la integración de las aspiraciones de las poblaciones locales y la participación del público en general.
- Impulsar el patrocinio y el mecenazgo, estableciendo cauces de financiación y apoyo económico a Entidades Locales y personas físicas y jurídicas para la realización de proyectos de intervención sobre bienes integrantes del los Caminos a Santiago o a ellos vinculados.
- Fomentar la aplicación de sistemas de gestión colaborativos y que favorezcan la participación de los múltiples agentes intervinientes en los Caminos como plataformas de información y conocimiento.

E0. LE03. Plan para la Disciplina y la Vigilancia.

Los objetivos pormenorizados del plan de disciplina y vigilancia del patrimonio jacobeo incluyen:

- Aumento del control, disciplina y seguridad ante los expolios y ataques al patrimonio y al paisaje.
- Formar a los distintos agentes e instituciones que puedan servir a dichos fines mediante cursos específicos.
- Colaborar con las instituciones responsables o con competencias en materia de seguridad, control y disciplina (policía, juzgados y control administrativo).
- Modernizar los procedimientos administrativos relacionados con la gestión, custodia y protección del patrimonio cultural asociado a los Caminos a Santiago mediante la aplicación sistemática de las Tecnologías de la Información Geográfica y mediante la aplicación de procedimientos disciplinarios.
- Adoptar medidas y acciones preventivas y cautelares para evitar el expolio de bienes patrimoniales o su abandono.

E00-LE04. Plan Estratégico para la definición de los Caminos a Santiago en el territorio

Los objetivos pormenorizados son:

- Definir territorialmente el "Espacio Cultural de los Caminos a Santiago" según la definición del nuevo reglamento de patrimonio.
- Desarrollo de su Plan de Adecuación y Uso de acuerdo a los documentos y objetivos definidos en el Reglamento para la protección del Patrimonio Cultural de Castilla y León.
- Definición de los Sistemas Territoriales de los Caminos a Santiago, redes Intra y redes Supra, que permitan definir una estructura eficiente para su gestión.
- Estructurar y tipificar los Equipamientos a Santiago para su mejor y más eficaz gestión y monitorización.
- Inventariar, clasificar y tipificar las Infraestructuras Jacobeas" para su mejor y más eficaz gestión en coordinación con las políticas sectoriales específicas.
- Definición de las "Unidades de Intervención y Gestión" como conjunto de espacios homogéneos donde poder aplicar las políticas y acciones de esta estrategia de forma coherente, tanto desde la perspectiva de la protección de sus valores, como desde el desarrollo de nuevas propuestas, así como desde los agentes definidos para su gestión.

E00-LE05. Plan de Estudios de los Caminos a Santiago

La gestión de los Caminos a Santiago exigirá un esfuerzo notable en la construcción de una base de datos de conocimientos específicos en la materia. Para ello la estrategia se plantea al menos los siguientes objetivos en relación al estudio y el análisis de los Caminos:

- Sistematizar el inventario, las bases documentales y las fuentes de información de los Caminos a Santiago, su trazado y alternativas, su uso, su gestión y los bienes asociados a los distintos itinerarios para su mejor conocimiento, investigación, análisis, diagnóstico, protección, elaboración de estrategias de intervención y planificación de actuaciones a través del uso de las tecnologías de información y la comunicación.
- Establecer los mecanismos de conexión entre las bases temáticas documentales del patrimonio histórico, del uso y de la gestión de los Caminos a Santiago y la cartografía básica y temática complementarias disponibles en los sistemas de información geográfica, cartográfica y territorial del Centro de Información Territorial, competente en la materia, definiendo una Infraestructura de Datos Espaciales de los Caminos a Santiago.
- Estudiar el patrimonio histórico en el territorio y medio urbano en que se encuentra, valorando su contexto sociocultural y la viabilidad de ejecución de posibles proyectos de actuación sobre los Caminos y su entorno en coordinación con las directrices de ordenación territorial en marcha.
- Mantener, a través de estos instrumentos, actualizado el diagnóstico para determinar el estado de conservación y las necesidades de intervención en los bienes integrantes del patrimonio histórico y definir una lista de peligros y de actuaciones que permitan evaluar la aplicación del Plan y corregir sus desviaciones.
- Estudiar los usos, actividades y funciones compatibles en los bienes integrantes del patrimonio histórico de los Caminos a Santiago, en sus espacios y paisajes representativos o en los entornos inmediatos a través del análisis y la monitorización de los procesos urbanísticos y territoriales en marcha.

- Estudiar, documentar, promocionar y fomentar el uso de materiales y técnicas constructivas tradicionales en todo el entorno del Camino, en sus bienes vinculados y en los bienes situados en el entorno de sus paisajes culturales.
- Estudiar, documentar, promocionar y fomentar el uso o la recuperación de tradiciones camineras a lo largo de todos los itinerarios del camino, así como la señalización, la hospitalidad....
- Potenciar la investigación encaminada a solucionar problemas técnicos y al empleo de nuevas metodologías y tecnologías aplicadas al patrimonio histórico asociado a los Caminos a Santiago y en especial al uso de las Tecnologías de la Información y la Comunicación asociadas al conocimiento, análisis, planificación, gestión y ejecución de intervenciones en sus entornos.

Se procederá a la elaboración de estudios con, al menos, el siguiente alcance:

- En relación a la datación, a la valoración y gestión de los Caminos a Santiago que permitan profundizar y apoyar las decisiones de la estrategia.
- Establecer medidas de fomento para proyectos de investigación sobre los diferentes aspectos y bienes de los Caminos a Santiago, su historia, sobre las tradiciones y culturas de los distintos caminos.
- En relación a los Caminos, Equipamientos e Infraestructuras complementarias como elementos clave y objeto de las acciones.
- Iniciar una línea de estudios sobre los paisajes jacobeos para definir y clasificar su variedad de expresiones, la metodología de trabajo o los instrumentos operativos.
- Diagnósticos actualizados sobre el estado de los elementos jacobeos.
- Estudio sobre materiales, formas y figuras jacobeos.
- Estudio sobre métodos y técnicas de intervención.
- Estudio sobre métodos y técnicas de restauración.

E00-LE06. Plan de seguimiento y evaluación de indicadores.

La apuesta de la Junta de Castilla y León por una gestión a largo plazo del patrimonio jacobeo requiere la preparación de una batería de indicadores que permitan evaluar la eficacia de la estrategia en sus diferentes dimensiones social, económica, cultural, territorial, ambiental, etc. Para ello nos planteamos los siguientes objetivos.

- Valoración anual de la estrategia mediante la incorporación de capítulos específicos en las memorias anuales del PAHIS sobre intervenciones asociadas a los Caminos a Santiago.
- Valoración y seguimiento económico de las intervenciones.
- Valoración y seguimiento de los principales indicadores socioeconómicos, ambientales, urbanísticos y territoriales en los municipios jacobeos.
- Informe sobre el desarrollo y la eficacia de los instrumentos de protección y gestión propuestos en la estrategia.

EJE ESTRATÉGICO. E00
COORDINACIÓN Y COLABORACIÓN

LÍNEA ESTRATÉGICA. LE01
PROGRAMACIÓN GENERAL DE
ACTUACIONES

Establecimiento de los mecanismos que permitan la definición, puesta en marcha, temporización, valoración y revisión periódica de las acciones de la estrategia.

ACCIÓN 1 A01

ANÁLISIS Y DIAGNÓSTICO DE LA ESTRATEGIA Y SUS DOCUMENTOS DE DESARROLLO

Consiste en un conjunto de trabajos destinados a la discusión, el análisis y el diagnóstico de la propia estrategia, concretando las primeras acciones a través de la aplicación de las prioridades y principios contenidos en este documento como objetivos.

La Comisión de los Caminos a Santiago será el principal agente de esta acción que se deberá mantener a lo largo de todo el periodo de aplicación de la misma a través de reuniones, análisis y programaciones anuales. El Comisario funcionará como agente coordinador e inductor de estas propuestas. En el Camino Francés se mantendrá la asistencia a las reuniones plenarias y a las reuniones de las comisiones de trabajo propuestas por el Consejo Jacobeo.

CAMINO FRANCÉS
CAMINOS HISTÓRICOS
CAMINOS TRADICIONALES
2010 AÑO JACOBEO
2010 PLAN PAHIS
PERMANENTE

| | | | | | |
|---|---|---|---|---|---|
| ✓ | ✓ | ✓ | ✓ | ✓ | ✓ |
| ✓ | ✓ | ✓ | ✓ | ✓ | ✓ |

ACTUACIONES JACOBEOAS

Actuación **E00-LE01-A01-AP01** Revisión anual de la estrategia:

- Reunión Comisión de los Caminos a Santiago por Castilla y León. Valladolid, 23 de enero de 2009
- Previsión de reunión en junio y noviembre 2009

Actuación **E00-LE01-A01-AP02** Asistencia a los Consejos Jacobeos:

- Reunión plenaria - 15 de Enero 2008.
- Reunión comisión ejecutiva - 5 de febrero 2009
- Pleno - Madrid, 17 junio 2009

· Reuniones en Comisiones de trabajo:

Burgos 10 abril 2008 - Grupo III
León, 13 noviembre 2008 - Grupo III
Frómista, 22 mayo 2009 - Grupo III

Pamplona, 26 marzo 2009 - Grupo IV

.....

DESCRIPCIÓN

Se propone reforzar las actuaciones del Comisariado como órgano coordinador y de la Estrategia como documento marco de las distintas actuaciones.

Su revisión y ajuste, a través de estas Comisiones, permitirá la corrección de desviaciones, la pormenorización de proyectos y la incorporación de nuevas ideas. Se tuvo la primera reunión de la Comisión de los Caminos a Santiago en 2008 en la que se presentó la estrategia y el documento. Cada una de las reuniones de la Comisión marca el calendario de las siguientes.

Participación en los siguientes grupos de trabajo

GRUPO DE TRABAJO I "CANDIDATURA DE AMPLIACIÓN DEL BIEN DECLARADO PATRIMONIO MUNDIAL A LOS CAMINOS DE SANTIAGO DEL NORTE PENINSULAR"

Presidido por la Comunidad Autónoma del Principado de Asturias, se constituyó el 17 de enero de 2007, aunque la Comunidad Autónoma de Castilla y León no está presente, si recibimos información de los acuerdos adoptados, y nos han transmitido su interés en que nos incorporemos a la candidatura en el tramo de vía jacobea que discurre por nuestro territorio en los enlaces de los "caminos septentrionales de enlace" (Camino de Bayona, Camino de Besaya, Camino Vadiniense y Camino del Salvador).

GRUPO DE TRABAJO II "COOPERACIÓN EN LA GESTIÓN DEL BIEN CAMINO DE SANTIAGO"

Presidido por la Comunidad Autónoma de Galicia y del que Castilla y León es miembro. Se trabaja en la adopción de un modelo consensuado de Plan de Gestión,

GRUPO DE TRABAJO III "SEÑALIZACIÓN, INFRAESTRUCTURAS Y APOYO A VISITANTES Y PEREGRINOS"

Presidido por la Comunidad Autónoma de Castilla y León (Viceconsejero de Cultura). Tiene por objeto definir la señalización, la coordinación de infraestructuras y el apoyo a visitantes y peregrinos.

GRUPO DE TRABAJO IV "PROGRAMACIÓN, COORDINACIÓN, PROMOCIÓN Y DIFUSIÓN DE ACTIVIDADES CULTURALES EN EL CAMINO DE SANTIAGO"

Presidido por la Comunidad Autónoma de Navarra y del que Castilla y León es miembro. Busca impulsar la promoción cultural, apoyar las iniciativas de las CCAA (al menos tres) y coordinar con el Consejo Jacobeo las estrategias de promoción turística del Camino de Santiago desarrolladas por las CCAA y por la AGE.

GRUPO DE TRABAJO V "INVESTIGACIÓN, CONSERVACIÓN Y RECUPERACIÓN DEL CAMINO DE SANTIAGO",

Presidido por la Comunidad Autónoma de Aragón y del Castilla y León es miembro. Busca el impulso de la investigación sobre la conservación de los bienes de patrimonio histórico que integran el Camino de Santiago, y el apoyo a los programas de investigación sobre el Camino de Santiago. Son también objetivo de este grupo la coordinación de estudios medioambientales encaminados a la recuperación del paisaje propio del Camino de Santiago.





EJE ESTRATÉGICO. E00
COORDINACIÓN Y COLABORACIÓN

LÍNEA ESTRATÉGICA. LE01
PROGRAMACIÓN GENERAL DE ACTUACIONES

Establecimiento de los mecanismos que permitan la definición, puesta en marcha, temporización, valoración y revisión periódica de las acciones de la estrategia.

ACCIÓN 2 A02

PROGRAMACION, PRIORIZACION Y GESTIÓN ANUAL DE LAS ACTUACIONES

Se debe establecer una programación anual pormenorizada para el desarrollo y ejecución de las intervenciones de conservación y restauración planteadas en las diversas categorías de bienes y en los Planes Sectoriales, en coordinación y colaboración con los distintos órganos de las administraciones competentes, y los propietarios de los bienes, y contando, así mismo, con el asesoramiento de los órganos consultivos

CAMINO FRANCÉS
CAMINOS HISTÓRICOS
CAMINOS TRADICIONALES
2010 AÑO JACOBEO
2010 PLAN PAHIS
PERMANENTE

| | | | | | |
|-------------------------------------|-------------------------------------|-------------------------------------|-------------------------------------|-------------------------------------|-------------------------------------|
| <input checked="" type="checkbox"/> | <input checked="" type="checkbox"/> | <input checked="" type="checkbox"/> | <input checked="" type="checkbox"/> | <input checked="" type="checkbox"/> | <input checked="" type="checkbox"/> |
| <input checked="" type="checkbox"/> | <input checked="" type="checkbox"/> | <input checked="" type="checkbox"/> | <input checked="" type="checkbox"/> | <input checked="" type="checkbox"/> | <input checked="" type="checkbox"/> |

ACTUACIONES JACOBEAS

Actuación E00-LE01-A02-AP01 Reuniones con los miembros de la Comisión

Actuación E00-LE01-A02-AP02 Ponencias de Trabajo en el Camino para concretar acciones y programas

DESCRIPCIÓN

Se han tenido reuniones con múltiples agentes para la coordinación de actuaciones a través de la programación, la redefinición conjunta de objetivos de intervención, la priorización y temporización de acciones, etc...
Se ha designado una persona de contacto responsable de los asuntos jacobeos en cada una de las Consejerías miembro de la Comisión, con objeto de facilitar el intercambio de información.

Reuniones con los distintos organismos sectoriales en lugares concretos del Camino para consensuar actuaciones "in situ".




ACTUACIONES

Actuación E00-LE01-A02-AP01 Reuniones con los miembros de la Comisión

Actuación E00-LE01-A02-AP02 Ponencias de Trabajo en el Camino

- Coordinador
- Agente Principal
- ▲ Agente Colaborador



ACTUACIONES



- Coordinador
- Agente Principal
- ▲ Agente Colaborador

EJE ESTRATÉGICO. E00
COORDINACIÓN Y COLABORACIÓN

LÍNEA ESTRATÉGICA. LE02
PLAN DE COORDINACIÓN Y COLABORACIÓN INTERSECTORIAL

Potenciar la coordinación, colaboración y concertación entre diferentes agentes e iniciativas, con el objetivo de optimizar las actuaciones sobre los Caminos a Santiago mediante la creación y apoyo al trabajo en red y la creación de clusters.

ACCIÓN 4 A04

DEFINICIÓN E IMPLANTACIÓN DE LA IMAGEN CORPORATIVA

Tendrá por objeto la definición de un "Cuaderno de imagen corporativa de los Caminos". La creación de dicha imagen de los Caminos a Santiago será sensible a los distintos niveles de intervención y a las distintas características de los caminos, usos, funciones y calidad, de modo que fomente la idea de red. Será respetuosa con las propuestas del Consejo de los Caminos a Santiago y de la unidad del conjunto de las rutas jacobeanas en el territorio nacional y con las directrices de UNESCO para el Patrimonio Mundial. La imagen corporativa deberá considerar al menos los siguientes aspectos:

- Señalización de los Caminos, Rutas e Itinerarios a Santiago en toda su extensión.
 - Señalización de la red de equipamientos.
 - Señalización específica de las infraestructuras.
 - Señalización de los bienes integrantes.
 - Señalización de vehículos y otros medios móviles.
 - Definición de la imagen de revistas y publicaciones.
 - Definición de la imagen de la página web.
- Los resultados de dicha propuesta serán materializados a través de otras acciones y líneas de trabajo en el territorio en la idea de fomentar el conocimiento y el uso de los Caminos a Santiago.

| | |
|-----------------------|-------------------------------------|
| CAMINO FRANCÉS | <input checked="" type="checkbox"/> |
| CAMINOS HISTÓRICOS | <input checked="" type="checkbox"/> |
| CAMINOS TRADICIONALES | <input checked="" type="checkbox"/> |
| 2010 AÑO JACOBEO | <input checked="" type="checkbox"/> |
| 2010 PLAN PAHIS | <input type="checkbox"/> |
| PERMANENTE | <input checked="" type="checkbox"/> |

ACTUACIONES JACOBEAS

DESCRIPCIÓN

Actuación **E00-LE02-A04-AP01** Elaborar un logo para el Comisariado de los Caminos a Santiago

Se ha modificado el logo del Comisariado de los Caminos a Santiago por Castilla y León



Actuación **E00-LE02-A04-AP02** Elaborar un logotipo para los Caminos a Santiago por Castilla y León

Según el apartado 274 de las Directrices Prácticas para la aplicación de la Convención del Patrimonio Mundial. "A quienes se haya concedido el derecho a elaborar productos de comunicación vinculados a La Convención del Patrimonio Mundial y los bienes inscritos, deben contribuir a que el emblema sea suficientemente visible. Deben evitar la creación de un emblema o logotipo diferente para esos productos" A la espera de la definición de la imagen-marca de Castilla y León.






Actuación **E00-LE02-A04-AP03** Elaborar un logotipo para el año Jacobeo

El logotipo oficial se aprobó en la reunión del Pleno del Consejo Jacobeo celebrada el 17 de junio de 2009. Se ha publicado igualmente el documento que recoge las líneas estratégicas del plan de comunicación que regularán las acciones publicitarias y de promoción que difunden el Año Santo Xacobeo 2010.





-  Coordinador
-  Agente Principal
-  Agente Colaborador

EJE ESTRATÉGICO. E00
COORDINACIÓN Y COLABORACIÓN

LÍNEA ESTRATÉGICA. LE02
PLAN DE COORDINACIÓN Y COLABORACIÓN INTERSECTORIAL

Potenciar la coordinación, colaboración y concertación entre diferentes agentes e iniciativas, con el objetivo de optimizar las actuaciones sobre los Caminos a Santiago

ACCIÓN 5 A05

APOYO Y COORDINACION DE INICIATIVAS PRIVADAS

Desarrollará campañas para el fomento de la inversión privada en patrimonio de los Caminos a Santiago mediante:

- Planes de patrocinio

Conformación de canales que posibiliten la inversión privada en la promoción y difusión del camino, mediante programa de exenciones o reducciones fiscales, o desarrollo de líneas de esponsorización. El objetivo es encuadrar los esfuerzos a través de campañas y acciones comerciales que inciten e induzcan el interés de las organizaciones privadas (empresas, fundaciones y otras instituciones) hacia la protección y mejora del patrimonio jacobeo.

- Subvenciones a la conservación de BIC Principalmente destinadas a proyectos de conservación, mantenimiento y restauración de bienes integrantes del Patrimonio Cultural.

- Subvenciones a los equipamientos

Se trata de líneas destinadas a la mejora o ampliación de equipamientos y dotaciones.

- Acuerdos financieros

Promover la firma de acuerdos con entidades financieras para concesión de préstamos en condiciones ventajosas a propietarios de bienes integrantes del patrimonio histórico, de dotaciones jacobeanas o de iniciativas tendentes a la mejora de infraestructuras y equipamientos de asistencia al peregrino.

CAMINO FRANCÉS
CAMINOS HISTÓRICOS
CAMINOS TRADICIONALES
2010 AÑO JACOBEO
2010 PLAN PAHIS
PERMANENTE

| | | | | | |
|-------------------------------------|-------------------------------------|-------------------------------------|-------------------------------------|-------------------------------------|-------------------------------------|
| <input checked="" type="checkbox"/> | <input checked="" type="checkbox"/> | <input checked="" type="checkbox"/> | <input checked="" type="checkbox"/> | <input checked="" type="checkbox"/> | <input checked="" type="checkbox"/> |
| <input checked="" type="checkbox"/> | <input checked="" type="checkbox"/> | <input checked="" type="checkbox"/> | <input checked="" type="checkbox"/> | <input checked="" type="checkbox"/> | <input checked="" type="checkbox"/> |
| | | | | | |

ACTUACIONES JACOBEAS

DESCRIPCIÓN

Actuación E00-LE02-A05-AP01 Definir Sistemas Especificos de Gestión con la Consejería de Hacienda

Ya han existido contactos con la Consejera de Hacienda para que en aplicación de la "LEY 49/2002, de 23 de diciembre, de régimen fiscal de las entidades sin fines lucrativos y de los incentivos fiscales al mecenazgo", ya contemplado en la "Ley 2/2008, de Presupuestos Generales del Estado para el año 2009" los beneficios fiscales aplicables a los proyectos de inversión con motivo de la celebración del Año Jacobeo 2010, Cámara de Contratistas, Caixa Galicia, Cámara de Comercio de León. Es preciso concretar sistemas de gestión para el logro de estos beneficios en Castilla y León

Actuación E00-LE02-A05-AP02 Definir la posibilidad de extender los Sistemas de Gestión

Se propone una aplicación similar para la Vía de la Plata y Caminos Históricos, y para los Caminos Tradicionales, a través de la Consejería de Hacienda. Año 2009-2010. Es preciso concretar sistemas de gestión para el logro de estos beneficios en Castilla y León



EJE ESTRATÉGICO. E00
COORDINACIÓN Y COLABORACIÓN

LÍNEA ESTRATÉGICA. LE03
PLAN PARA LA DISCIPLINA Y LA VIGILANCIA

Mejorar la seguridad y la protección de los valores significativos de los Caminos a Santiago, especialmente en lo referente a los elementos integrantes del patrimonio cultural de CyL mediante la creación de foros de debate y planificación.

ACCIÓN 6 A06

FORMACIÓN DE TÉCNICOS PARA LA DISCIPLINA Y VIGILANCIA

Consiste en el desarrollo de cursos para agentes específicos que puedan contribuir a la disciplina y vigilancia de los valores de los Caminos a Santiago.

Incluirán al menos los servicios específicos de SEPRONA de la Guardia Civil, las principales Policías Locales y la Policía Nacional, así como los servicios de la Consejería de Medio Ambiente

CAMINO FRANCÉS
CAMINOS HISTÓRICOS
CAMINOS TRADICIONALES
2010 AÑO JACOBEO
2010 PLAN PAHIS
PERMANENTE

| | | | | | |
|-------------------------------------|-------------------------------------|-------------------------------------|-------------------------------------|-------------------------------------|-------------------------------------|
| <input checked="" type="checkbox"/> | <input checked="" type="checkbox"/> | <input checked="" type="checkbox"/> | <input checked="" type="checkbox"/> | <input checked="" type="checkbox"/> | <input checked="" type="checkbox"/> |
| <input checked="" type="checkbox"/> | <input type="checkbox"/> | <input checked="" type="checkbox"/> | <input type="checkbox"/> | <input checked="" type="checkbox"/> | <input checked="" type="checkbox"/> |

ACTUACIONES JACOBEAS

Actuación E00-LE02-A06-AP01 Reforzar dicho convenio con una separata específica de los "Caminos a Santiago" y un programa especial para el año Jacobeo y para los años sucesivos que incluya la formación y la sensibilización.

Actuación E00-LE02-A06-AP02 Cursos de formación para la protección del Patrimonio Cultural

DESCRIPCIÓN

RESOLUCIÓN de 12 de enero de 2006, de la Dirección General del Secretariado de la Junta y Relaciones Institucionales, por la que se ordena la publicación en el «Boletín Oficial de Castilla y León» del Convenio de Colaboración entre el Ministerio del Interior y la Consejería de Cultura y Turismo de la Junta de Castilla y León, para la protección del patrimonio cultural en la Comunidad de Castilla y León.
Potenciar un protocolo específico para estas vías (históricas) de peregrinación con el objetivo del Año jacobeo 2010.

Desarrollo del Convenio de Colaboración entre el Ministerio del Interior y la Consejería de Cultura y Turismo para la protección del Patrimonio Cultural de Castilla y León:
· Cursos de formación dirigidos a miembros de las Fuerzas y Cuerpos de Seguridad del Estado:



EJE ESTRATÉGICO. E00
COORDINACIÓN Y COLABORACIÓN

LÍNEA ESTRATÉGICA. LE03
PLAN PARA LA DISCIPLINA Y LA VIGILANCIA

Mejorar la seguridad y la protección de los valores significativos de los Caminos a Santiago, especialmente en lo referente a los elementos integrantes del patrimonio cultural de CyL mediante la creación de foros de debate y planificación.

ACCIÓN 7 A07

DEFINICIÓN Y SEGUIMIENTO DE LOS CONVENIOS DE SEGURIDAD CON LA GUARDIA CIVIL

Con objeto de gestionar la seguridad, se establecerán convenios o protocolos de actuación con instituciones judiciales y con las Fuerzas y Cuerpos de Seguridad, con las asociaciones jacobeanas y con administraciones de vigilancia (p.e. técnicos de medio ambiente) de cara a propiciar mayor eficacia en la mutua colaboración existente. Para ello se procederá a la firma de convenios con estas mismas instituciones que estén colaborando con la protección del patrimonio y su disciplina como SEPRONA, Consejería de Medio Ambiente, etc...

CAMINO FRANCÉS
 CAMINOS HISTÓRICOS
 CAMINOS TRADICIONALES
 2010 AÑO JACOBEO
 2010 PLAN PAHIS
 PERMANENTE

| | | | | | |
|-------------------------------------|-------------------------------------|-------------------------------------|-------------------------------------|--------------------------|-------------------------------------|
| <input checked="" type="checkbox"/> | <input checked="" type="checkbox"/> | <input checked="" type="checkbox"/> | <input type="checkbox"/> | <input type="checkbox"/> | <input checked="" type="checkbox"/> |
| <input checked="" type="checkbox"/> | <input type="checkbox"/> | <input checked="" type="checkbox"/> | <input checked="" type="checkbox"/> | <input type="checkbox"/> | <input checked="" type="checkbox"/> |

ACTUACIONES JACOBEAS

Actuación E00-LE03-A07-AP01 Desarrollar una aplicación para la consulta de los elementos protegidos a lo largo de los Caminos a Santiago en conexión con PACU que de forma al convenio y a los cursos de formación.

Actuación E00-LE03-A07-AP02 Plan de Seguridad en Zonas Turísticas y Comerciales

DESCRIPCIÓN


La colaboración con los organismos como SEPRONA garantizaría la aplicación de los principios de protección y conservación pero requiere el desarrollo de herramientas específicas.

Plan aprobado por la Delegación del Gobierno en Castilla y León. Las Fuerzas y Cuerpos de Seguridad del Estado, en colaboración con las policías locales y con la seguridad privada, incrementarán su presencia y la vigilancia en las zonas turísticas y comerciales de la provincias de Castilla y León.
 El Plan se desarrollará, como en años pasados, en todas las capitales de provincia y en varios municipios:
 En Ávila, Sotillo de La Adrada
 En Burgos, el **Camino de Santiago**, Yacimientos de Atapuerca y Las Merindades
 En León, Astorga, Ponferrada, San Andrés del Rabanedo, y el **Camino de Santiago** a su paso por la comarca del Bierzo.
 En Palencia, Aguilar de Campoo y La Olmeda
 En Salamanca, la zona de La Alberca
 En Soria, la comarca de Pinares
 En Segovia, La Granja, Pedraza y Cuéllar
 En Valladolid, los municipios de Uruña y Peñafiel
 En Zamora, la zona del Lago de Sanabria.

ACTUACIONES

Actuación E00-LE03-A07-AP01 Desarrollar una aplicación para la consulta de los elementos protegidos
Actuación E00-LE03-A07-AP02 Plan de Seguridad en Zonas Turísticas y Comerciales

- Coordinador
- Agente Principal
- ▲ Agente Colaborador



EJE ESTRATÉGICO. E00
COORDINACIÓN Y COLABORACIÓN

LÍNEA ESTRATÉGICA. LE03
PLAN PARA LA DISCIPLINA Y LA VIGILANCIA

Mejorar la seguridad y la protección de los valores significativos de los Caminos a Santiago, especialmente en lo referente a los elementos integrantes del patrimonio cultural de CyL mediante la creación de foros de debate y planificación.

ACCIÓN 8 A08

CREACIÓN DE UNA INTRANET PARA LA DISCIPLINA E INSPECCIÓN CON LAS ADMINISTRACIONES COMPETENTES

Para colaborar con los agentes que contribuyan a la disciplina y control del patrimonio se desarrollará un sistema de información que permita la consulta de los distintos espacios y elementos protegidos con su grado de protección y breve descripción del estado actual que ayude a la toma de decisiones en el campo utilizando protocolos móviles como SMS, WAP, UMTS disponibles en telefonía, PDAs o Tablet PC

CAMINO FRANCÉS
CAMINOS HISTÓRICOS
CAMINOS TRADICIONALES
2010 AÑO JACOBEO
2010 PLAN PAHIS
PERMANENTE






ACTUACIONES JACOBEAS

Actuación E00-LE03-A08-AP01 Desarrollo de un sistema de información que permita la consulta de los distintos espacios y elementos protegidos con su grado de protección y breve descripción del estado actual orientado a la disciplina.

DESCRIPCIÓN


La complejidad y la dificultad en la difusión e información del patrimonio requiere, para su protección, sistemas basados en plataformas colaborativas Web2.0 que permitan incorporar al máximo número de agentes en la consulta y en la actualización de la información referente al Patrimonio y los elementos protegidos.



-  Coordinador
-  Agente Principal
-  Agente Colaborador

Actuación E00-LE03-A08-AP01 Desarrollo de un sistema de información

ACTUACIONES



EJE ESTRATÉGICO. E00
COORDINACIÓN Y COLABORACIÓN

LÍNEA ESTRATÉGICA. LE03
PLAN PARA LA DISCIPLINA Y LA VIGILANCIA

Mejorar la seguridad y la protección de los valores significativos de los Caminos a Santiago, especialmente en lo referente a los elementos integrantes del patrimonio cultural de CyL mediante la creación de foros de debate y planificación.

ACCIÓN 9 A09

INCREMENTO DE LAS ACCIONES PARA LA PROTECCIÓN, LA SEGURIDAD Y LA PREVENCIÓN DEL EXPOLIO

La planificación a través de la redacción de "Planes específicos de seguridad" se reservará para la mejora de las condiciones de seguridad. La redacción de planes específicos de seguridad será obligatoria para bienes muebles del patrimonio histórico de especial interés en los Caminos a Santiago. Se redactarán en colaboración con los titulares de los bienes y en el marco definido por esta estrategia. Es necesaria una coordinación específica con los principales titulares y especialmente con las diversas organizaciones ligadas a la Iglesia Católica.

CAMINO FRANCÉS
CAMINOS HISTÓRICOS
CAMINOS TRADICIONALES
2010 AÑO JACOBO
2010 PLAN PAHIS
PERMANENTE

| | | | | | |
|-------------------------------------|-------------------------------------|-------------------------------------|--------------------------|--------------------------|-------------------------------------|
| <input checked="" type="checkbox"/> | <input checked="" type="checkbox"/> | <input checked="" type="checkbox"/> | <input type="checkbox"/> | <input type="checkbox"/> | <input checked="" type="checkbox"/> |
| <input checked="" type="checkbox"/> | <input checked="" type="checkbox"/> | <input checked="" type="checkbox"/> | <input type="checkbox"/> | <input type="checkbox"/> | <input checked="" type="checkbox"/> |

ACTUACIONES JACOBEAS

Actuación E00-LE03-A09-AP01. Elaborar normativa para restringir el paso de vehículos de ocio y recreo tipo Quad o similar por los Caminos a Santiago.

Actuación E00-LE02-A09-AP02 Desarrollo del Convenio de Colaboración entre el Ministerio del Interior y la Consejería de Cultura y Turismo para la protección del Patrimonio Cultural de Castilla y León

DESCRIPCIÓN

Elaborar la normativa o incluso la legislación que restrinja el paso de vehículos motorizados por los Caminos a Santiago, y especialmente quads, en base a las múltiples reclamaciones recibidas en el Comisariado y en los distintos organismos de la Junta de Castilla y León.

Plan de Mejora de las Condiciones de Seguridad de Inmuebles de la Iglesia Católica
Por parte de la Junta de Castilla y León se financiará la instalación de las alarmas y por parte de las Diócesis los contratos de mantenimiento de las mismas.
- CONVENIO DE COLABORACIÓN DE LA JUNTA DE CASTILLA Y LEÓN Y LA DIÓCESIS DE **BURGOS** PARA LA REALIZACIÓN DEL PLAN DE MEJORA DE LAS CONDICIONES DE SEGURIDAD DE INMUEBLE DE LA IGLESIA CATOLICA
- CONVENIO DE COLABORACIÓN ENTRE LA JUNTA DE CASTILLA Y LEÓN Y LA DIÓCESIS DE **SEGOVIA** PARA LA REALIZACIÓN DEL PLAN DE MEJORA DE LAS CONDICIONES DE SEGURIDAD DE INMUEBLES DE LA IGLESIA CATOLICA
- CONVENIO DE COLABORACIÓN ENTRE LA JUNTA DE CASTILLA Y LEÓN Y LA DIÓCESIS DE **OSMA-SORIA** PARA LA REALIZACIÓN DEL PLAN MEJORA DE LAS CONDICIONAS DE SEGURIDAD DE INMUEBLES DE LA IGLESIA CATOLICA

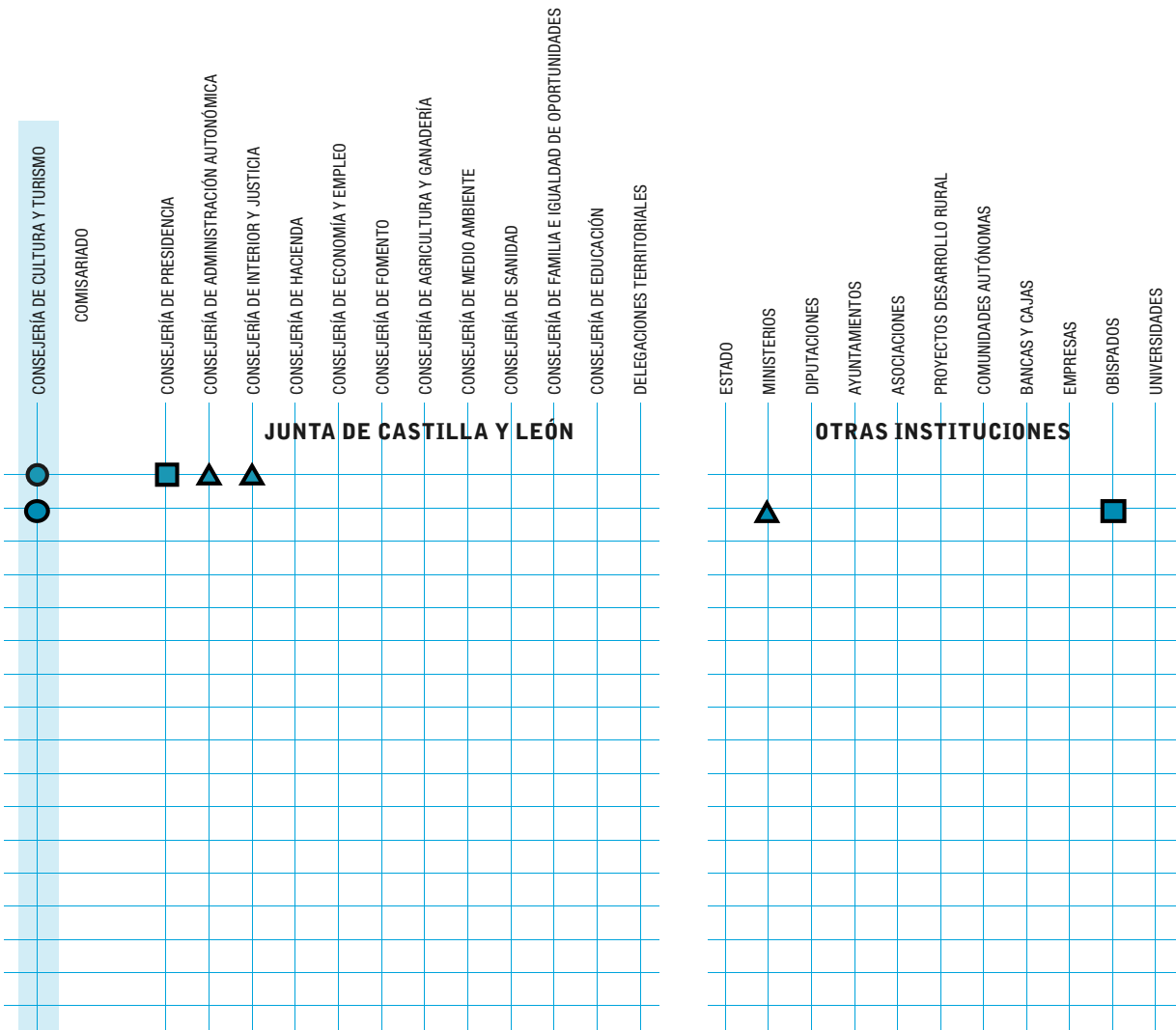


ACTUACIONES

Actuación E00-LE02-A0901. Elaborar normativa para restringir el paso de vehículos

Actuación E00-LE02-A09-AP02. Desarrollo del Convenio de Colaboración

- Coordinador
- Agente Principal
- ▲ Agente Colaborador



EJE ESTRATÉGICO. E00
COORDINACIÓN Y COLABORACIÓN

LÍNEA ESTRATÉGICA. LE04
PLAN ESTRATÉGICO PARA LA
DEFINICIÓN DE LOS CAMINOS A
SANTIAGO EN EL TERRITORIO

Encuadrar el Sistema de los Caminos a Santiago dentro de los nuevos instrumentos para la comprensión del patrimonio de carácter territorial, como los Espacios Culturales y los Sistemas Territoriales Patrimoniales

ACCIÓN 10 A010

DEFINICIÓN DE LAS FIGURAS
DE PROTECCIÓN DE LOS DISTINTOS
CAMINOS Y SUS INSTRUMENTOS
DE ORDENACIÓN Y GESTIÓN

Reconocer e integrar las figuras de protección reconocidas en la legislación de Patrimonio, Territorial y Urbanística (Espacio Cultural, BIC, Bienes Inventariados y Catálogos). Considerar el paisaje como un componente esencial del patrimonio de los Caminos a Santiago y considerar en las declaraciones el ámbito delimitado por los elementos y sus entornos que por sus especiales valores culturales requieran una atención preferente para su gestión y difusión.

Se trata de proporcionar los medios suficientes para garantizar la adecuada protección y puesta en valor de los bienes considerados, que incluyan la regulación de usos, actividades y gestión de los mismos así como facilitar el acrecentamiento de su nivel de excelencia cultural y patrimonial y el reconocimiento público y la garantía de su función social.

En su caso se definirán los instrumentos de gestión y ordenación adecuados a la categoría del Bien y se llevarán a efecto cuantas iniciativas contribuyan a la preservación de sus valores culturales, funcionales y simbólicos

CAMINO FRANCÉS
CAMINOS HISTÓRICOS
CAMINOS TRADICIONALES
2010 AÑO JACOBO
2010 PLAN PAHIS
PERMANENTE

| | | | | |
|-------------------------------------|-------------------------------------|-------------------------------------|--------------------------|-------------------------------------|
| <input checked="" type="checkbox"/> | <input type="checkbox"/> | <input type="checkbox"/> | <input type="checkbox"/> | <input checked="" type="checkbox"/> |
| <input type="checkbox"/> | <input checked="" type="checkbox"/> | <input checked="" type="checkbox"/> | <input type="checkbox"/> | <input checked="" type="checkbox"/> |

ACTUACIONES JACOBEAS

Actuación E00-LE04-A10-AP01 Diagnóstico del estado de protección del Camino Francés Y estudio de las alternativas de ordenación y gestión en el marco legislativo e institucional.

Actuación E00-LE04-A10-AP02 Declaración del Camino de la Plata Reconociendo la complejidad y variedad de situaciones, funciones, historia, arte y tradiciones que interactúan en esta ruta.

DESCRIPCIÓN

Existe en todo el trazado del Camino Francés en Castilla y León unos paneles instalados en el 2004 con el indicativo de Espacio Cultural. Se propone eliminar dicho indicativo, ya que no se ha realizado declaración alguna como Espacio Cultural ni está previsto en la aplicación de la normativa vigente.




Definición y adecuación de la declaración de la Vía de la Plata y Caminos Históricos a Santiago y su Plan de Uso y Gestión, conforme al desarrollo normativo del Reglamento de Patrimonio (DECRETO 37/2007, DE 19 DE ABRIL, POR EL QUE SE APRUEBA EL REGLAMENTO PARA LA PROTECCIÓN DEL PATRIMONIO CULTURAL DE CASTILLA Y LEÓN)
Es preciso concretar sobre esta acción y su repercusión de la Vía de la Plata y Caminos Históricos en su proyección territorial.




ACTUACIONES

Actuación E00-LE04-A10-AP01 Diagnóstico del estado de protección del Camino Francés

Actuación E00-LE04-A10-AP02 Declaración del Camino de la Plata

-  Coordinador
-  Agente Principal
-  Agente Colaborador



EJE ESTRATÉGICO. E00
COORDINACIÓN Y COLABORACIÓN

LÍNEA ESTRATÉGICA. LE04
PLAN ESTRATÉGICO PARA LA
DEFINICIÓN DE LOS CAMINOS A
SANTIAGO EN EL TERRITORIO

Encuadrar el Sistema de los Caminos a Santiago dentro de los nuevos instrumentos para la comprensión del patrimonio de carácter territorial, como los Espacios Culturales y los Sistemas Territoriales Patrimoniales

ACCIÓN 11 A011

ESTRUCTURAR Y TIPIFICAR LOS
ITINERARIOS Y RUTAS QUE
COMPONEN LOS CAMINOS A
SANTIAGO

El análisis del patrimonio histórico en su contexto sociocultural y territorial permitirá definir las redes Intra de los STP asociados a los Caminos a Santiago desde su condición de vía o corredor cultural. Este análisis debe permitir conocer su potencialidad y su valoración, así como la posible vinculación de los recursos del patrimonio con programas de desarrollo económico y social, o el grado de viabilidad para el mantenimiento y gestión de los proyectos de intervención.

CAMINO FRANCÉS
CAMINOS HISTÓRICOS
CAMINOS TRADICIONALES
2010 AÑO JACOBEO
2010 PLAN PAHIS
PERMANENTE

| | | | | |
|-------------------------------------|-------------------------------------|-------------------------------------|--------------------------|-------------------------------------|
| <input checked="" type="checkbox"/> | <input type="checkbox"/> | <input type="checkbox"/> | <input type="checkbox"/> | <input checked="" type="checkbox"/> |
| <input type="checkbox"/> | <input checked="" type="checkbox"/> | <input type="checkbox"/> | <input type="checkbox"/> | <input checked="" type="checkbox"/> |
| <input type="checkbox"/> | <input type="checkbox"/> | <input checked="" type="checkbox"/> | <input type="checkbox"/> | <input checked="" type="checkbox"/> |

ACTUACIONES JACOBEAS

Actuación E00-LE04-A11-AP01 Definición del Camino Francés y sus alternativas

Actuación E00-LE04-A11-AP02 Definición de los trazados, en colaboración con las correspondientes asociaciones, de los siguientes Caminos:

- Vía de la Plata
- Camino de Bayona
- Otros Caminos Históricos

Actuación E00-LE04-A11-AP03 Definición de los trazados, en colaboración con las correspondientes asociaciones, de los Caminos Tradicionales

DESCRIPCIÓN

Se ha realizado una evaluación del Camino Francés y como consecuencia de ello se han establecido una serie de actuaciones prioritarias utilizando como guía la publicación propia del Camino de Santiago editada por SOTUR con la participación del Centro de Estudios y Documentación del Camino de Santiago con sede en Carrión de los Condes (Palencia) dirigido por el actual Presidente de la Federación Española de Asociaciones de Amigos del Camino de Santiago, D. Ángel Luis Barreda.

Se ha realizado una evaluación de la Vía de la Plata y el Camino de Bayona y como consecuencia de ello estableciéndose una serie de actuaciones prioritarias y básicas. El impulso de las iniciativas locales y provinciales será decisivo para el futuro así como la fluida relación con las provincias y Comunidades desde donde se proyectan los flujos de peregrinos para los distintos Caminos.

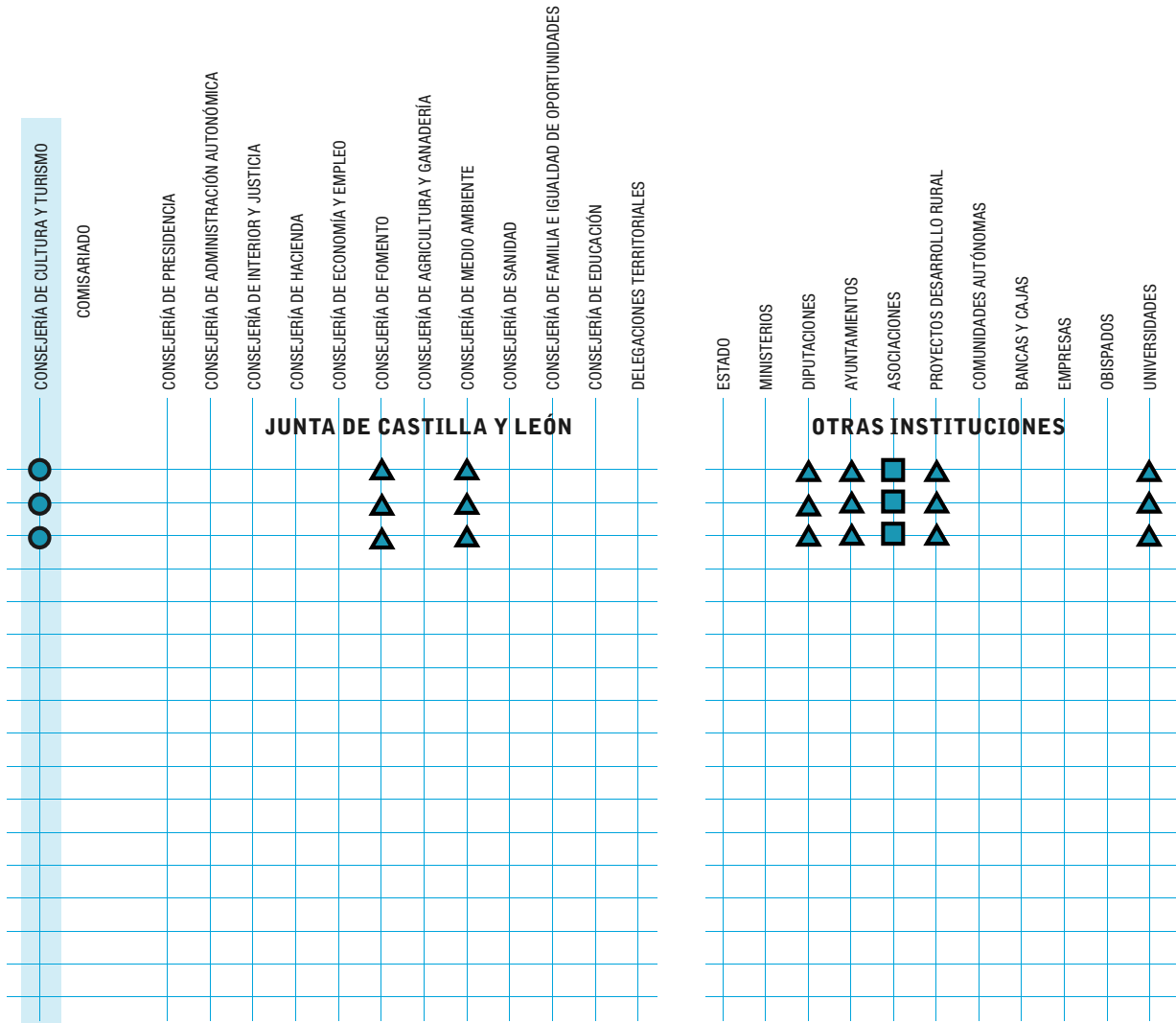
Colaboración en la edición de guías propias con las Asociaciones del Camino, Federación Española de Asociaciones de Amigos del Camino de Santiago, .. y mantenimiento de la señalización con flechas amarillas con ellos.



ACTUACIONES

- Actuación E00-LE04-A11-AP01 Definición y deslinde pormenorizado del Camino Francés
- Actuación E00-LE04-A11-AP02 Definición y deslinde de los trazados
- Actuación E00-LE04-A11-AP03 Definición y deslinde de los trazados

- Coordinador
- Agente Principal
- Agente Colaborador



EJE ESTRATÉGICO. E00
COORDINACIÓN Y COLABORACIÓN

LÍNEA ESTRATÉGICA. LE04
PLAN ESTRATÉGICO PARA LA
DEFINICIÓN DE LOS CAMINOS A
SANTIAGO EN EL TERRITORIO

Encuadrar el Sistema de los Caminos a Santiago dentro de los nuevos instrumentos para la comprensión del patrimonio de carácter territorial, como los Espacios Culturales y los Sistemas Territoriales Patrimoniales

ACCIÓN 12 A012

ESTRUCTURAR Y TIPIFICAR LOS
EQUIPAMIENTOS JACOBEOS

De la misma forma se ha de proceder a la definición del STP de los Equipamientos a partir de las edificaciones destinadas al albergue o al servicio hospitalario. Dichos equipamientos son gestionados por asociaciones jacobeanas, por ayuntamientos, por voluntarios,... que deberán participar en su gestión como organismos colaboradores

CAMINO FRANCÉS
CAMINOS HISTÓRICOS
CAMINOS TRADICIONALES
2010 AÑO JACOBEO
2010 PLAN PAHIS
PERMANENTE

| | | | | | |
|-------------------------------------|-------------------------------------|-------------------------------------|-------------------------------------|--------------------------|-------------------------------------|
| <input checked="" type="checkbox"/> | <input type="checkbox"/> | <input type="checkbox"/> | <input checked="" type="checkbox"/> | <input type="checkbox"/> | <input checked="" type="checkbox"/> |
| <input type="checkbox"/> | <input checked="" type="checkbox"/> | <input type="checkbox"/> | <input checked="" type="checkbox"/> | <input type="checkbox"/> | <input checked="" type="checkbox"/> |
| <input type="checkbox"/> | <input type="checkbox"/> | <input checked="" type="checkbox"/> | <input checked="" type="checkbox"/> | <input type="checkbox"/> | <input checked="" type="checkbox"/> |

ACTUACIONES JACOBEAS

DESCRIPCIÓN

Actuación E00-LE04-A12-AP01 Actualizar los datos de los albergues en el Camino Francés

El listado actualizado de albergues se encuentra disponible en la página web de Turismo de Castilla y León.
Número de albergues: 114



Actuación E00-LE04-A12-AP02 Actualizar los datos de los albergues en los Caminos Históricos

El listado actualizado de albergues se encuentra disponible en la página web de Turismo de Castilla y León.
Número de albergues: 20



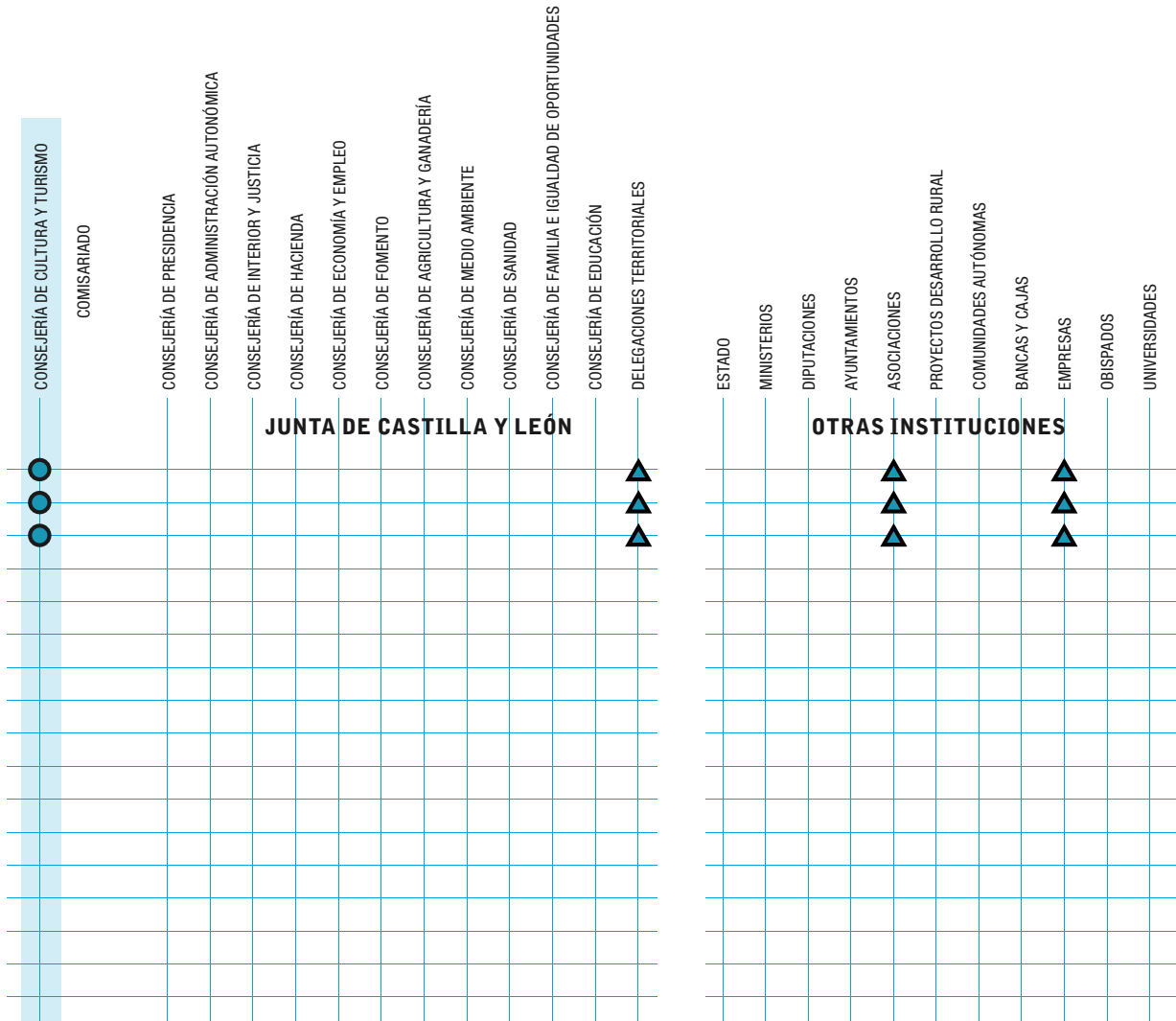
Actuación E00-LE04-A12-AP03 Actualizar los datos de los albergues en los Caminos Tradicionales

Inventario de servicios y promoción de los mismos. Impulso de nuevos. Año 2009 - 2010.

ACTUACIONES

- Actuación E00-LE04-A12-AP01 Actualizar los datos de los albergues en el Camino Francés
- Actuación E00-LE04-A12-AP02 Actualizar los datos de los albergues en los Caminos Históricos
- Actuación E00-LE04-A12-AP03 Actualizar los datos de los albergues en los Caminos Tradicionales

- Coordinador
- Agente Principal
- Agente Colaborador



EJE ESTRATÉGICO. E00
COORDINACIÓN Y COLABORACIÓN

LÍNEA ESTRATÉGICA. LE04
PLAN ESTRATÉGICO PARA LA
DEFINICIÓN DE LOS CAMINOS A
SANTIAGO EN EL TERRITORIO

Encuadrar el Sistema de los Caminos a Santiago dentro de los nuevos instrumentos para la comprensión del patrimonio de carácter territorial, como los Espacios Culturales y los Sistemas Territoriales Patrimoniales

ACCIÓN 13 A013

CLASIFICAR Y TIPIFICAR LAS
INFRAESTRUCTURAS JACOBEAS

De la misma forma se ha de proceder a la definición del STP de las Infraestructuras Jacobeas que incluyen los puentes, pasarelas,... y demás elementos fundamentales para el funcionamiento del sistema de caminos y que son normalmente gestionados por la Dirección General de Carreteras, bien del Estado, bien de la Junta de Castilla y León, bien, en menor medida, por las Diputaciones y/o Ayuntamientos

CAMINO FRANCÉS
CAMINOS HISTÓRICOS
CAMINOS TRADICIONALES
2010 AÑO JACOBEO
2010 PLAN PAHIS
PERMANENTE

| | | | | | |
|-------------------------------------|-------------------------------------|-------------------------------------|-------------------------------------|--------------------------|-------------------------------------|
| <input checked="" type="checkbox"/> | <input type="checkbox"/> | <input type="checkbox"/> | <input checked="" type="checkbox"/> | <input type="checkbox"/> | <input checked="" type="checkbox"/> |
| <input type="checkbox"/> | <input checked="" type="checkbox"/> | <input type="checkbox"/> | <input checked="" type="checkbox"/> | <input type="checkbox"/> | <input checked="" type="checkbox"/> |
| <input type="checkbox"/> | <input type="checkbox"/> | <input checked="" type="checkbox"/> | <input checked="" type="checkbox"/> | <input type="checkbox"/> | <input checked="" type="checkbox"/> |

ACTUACIONES JACOBEAS

Actuación E00-LE04-A13-AP01 Definir los ámbitos, elementos, trazados e infraestructuras que pertenecen al Camino Francés y las intervenciones necesarias.

Actuación E00-LE04-A13-AP02 Definir los ámbitos, trazados e infraestructuras que componen la Ruta de la Plata y el resto de Caminos Históricos

Actuación E00-LE04-A13-AP03 Definir los ámbitos, trazados e infraestructuras que componen los Caminos Tradicionales

DESCRIPCIÓN

Se conocen ya los puntos problemáticos a nivel de infraestructuras en algunos tramos del Camino Francés (cruces con autopistas, puentes,...)
Puede aprovecharse el PRT del Camino de Santiago^[1], instrumento redactado como Plan Regional, para delimitar y deslindar adecuadamente este Bien.
En función de dichos análisis se han de definir las infraestructuras concretas que necesitan intervención en razón de su uso, de su estado de conservación, o de otras características.
^[1] PLAN REGIONAL DE ÁMBITO TERRITORIAL DEL CAMINO DE SANTIAGO. Ha sido ya aprobado el "Documento de Referencia para la elaboración del Informe de Sostenibilidad Ambiental del Plan Regional de Ámbito Territorial del Camino de Santiago" según "ORDEN MAM/1592/2008, de 3 de septiembre, por la que se aprueba el Documento de Referencia para la Evaluación Ambiental del Plan Regional de Ámbito Territorial del Camino de Santiago"

Se conocen ya los puntos problemáticos a nivel de infraestructuras en algunos tramos de la Vía de la Plata (cruce de dehesas, autopistas, etc.) y el Camino de Bayona (cruces con autopistas, puentes, invasión de matorrales, ...). Se hace necesario completar el análisis para el resto de los Caminos Históricos.
Puede aprovecharse el PRT del Camino de Santiago^[1], instrumento redactado como Plan Regional, para delimitar y deslindar adecuadamente este Bien.
^[1] PLAN REGIONAL DE ÁMBITO TERRITORIAL DE LA VIA DE LA PLATA, en estudio de acuerdo con la información facilitada desde la Consejería de Medio Ambiente.

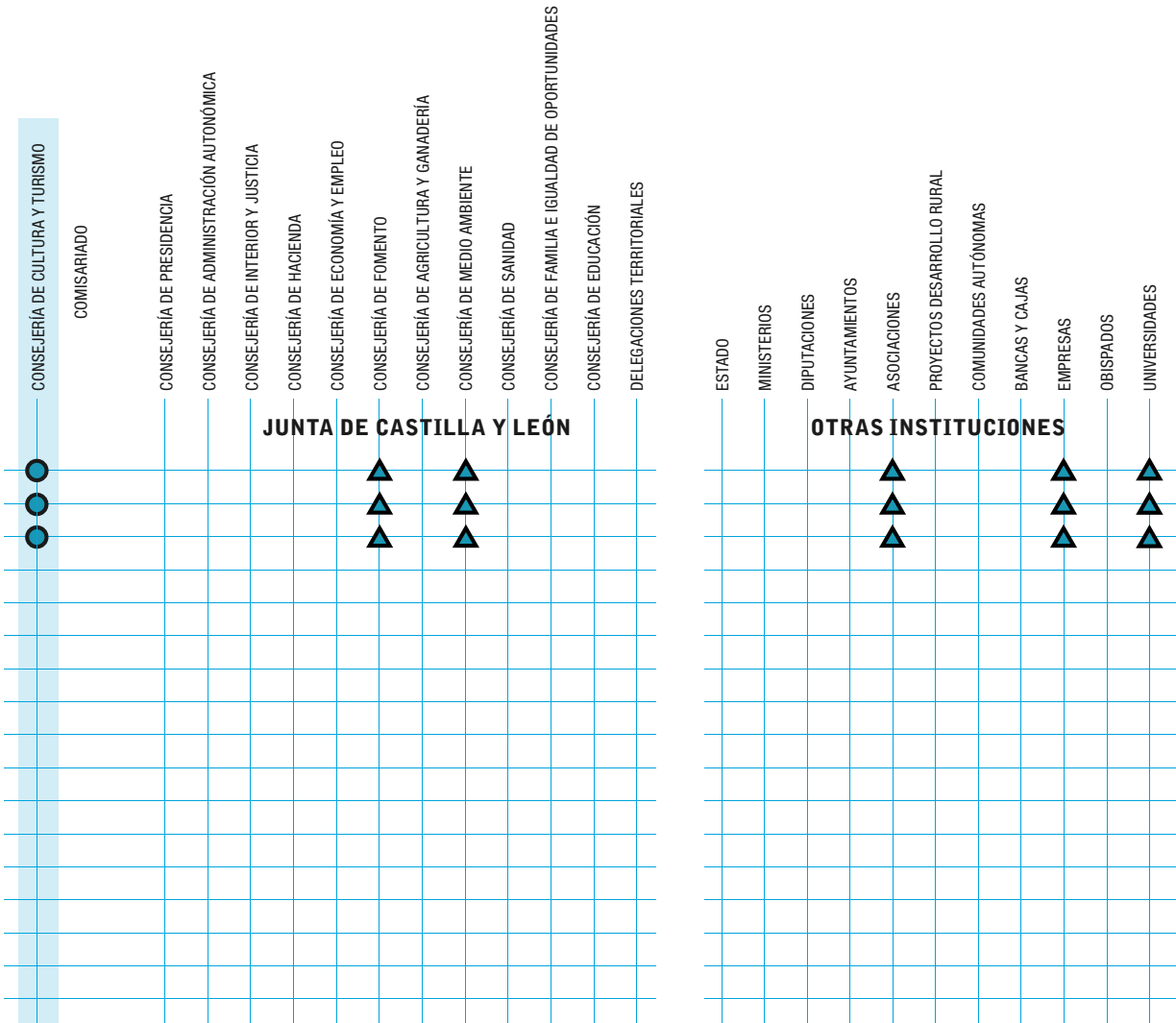
No se conocen en detalle aún los puntos problemáticos a nivel de infraestructuras de los Caminos Tradicionales. Se hace necesario completar el análisis para el resto de los Caminos Históricos. Será importante la colaboración con las Asociaciones Jacobeas.



ACTUACIONES

- Actuación E00-LE04-A13-AP01 Definir los ámbitos, elementos, trazados e infraestructuras CF
- Actuación E00-LE04-A13-AP02 Definir los ámbitos, trazados e infraestructuras CH
- Actuación E00-LE04-A13-AP03 Definir los ámbitos, trazados e infraestructuras CT

- Coordinador
- Agente Principal
- Agente Colaborador



EJE ESTRATÉGICO. E00
COORDINACIÓN Y COLABORACIÓN

LÍNEA ESTRATÉGICA. LE04
PLAN ESTRATÉGICO PARA LA
DEFINICIÓN DE LOS CAMINOS A
SANTIAGO EN EL TERRITORIO

Encuadrar el Sistema de los Caminos a Santiago dentro de los nuevos instrumentos para la comprensión del patrimonio de carácter territorial, como los Espacios Culturales y los Sistemas Territoriales Patrimoniales

ACCIÓN 14 A014

DEFINICIÓN DE UNIDADES DE INTERVENCIÓN Y GESTIÓN

Identificación, estudio y documentación de unidades territoriales y conjuntos patrimoniales donde se pueda desarrollar una actuación integrada dentro de cada uno de los recorridos jacobeos o STPs. Se procederá a la identificación y selección de paisajes y espacios culturales significativos en función de los criterios y valores reseñados en los objetivos de los ejes estratégicos y con vocación homogénea desde la perspectiva de su protección o puesta en valor. Las UIG son unidades sobre las cuales poder desarrollar proyectos concretos y unitarios. Podrán ser continuas o discontinuas dependiendo de las necesidades del proyecto y su amplitud geográfica o intensidad

CAMINO FRANCÉS
CAMINOS HISTÓRICOS
CAMINOS TRADICIONALES
2010 AÑO JACOBEO
2010 PLAN PAHIS
PERMANENTE

| | | | | | |
|-------------------------------------|-------------------------------------|-------------------------------------|--------------------------|--------------------------|-------------------------------------|
| <input checked="" type="checkbox"/> | <input type="checkbox"/> | <input type="checkbox"/> | <input type="checkbox"/> | <input type="checkbox"/> | <input checked="" type="checkbox"/> |
| <input type="checkbox"/> | <input checked="" type="checkbox"/> | <input type="checkbox"/> | <input type="checkbox"/> | <input type="checkbox"/> | <input checked="" type="checkbox"/> |
| <input type="checkbox"/> | <input type="checkbox"/> | <input checked="" type="checkbox"/> | <input type="checkbox"/> | <input type="checkbox"/> | <input checked="" type="checkbox"/> |

ACTUACIONES JACOBEAS

DESCRIPCIÓN

Actuación E00-LE04-A14-AP01 Definición de las UIG en el Camino Francés

Existe un conocimiento de áreas del Camino Francés donde es factible actuar e intervenir sobre ellas para un óptimo desarrollo sin olvidar la conexión con otras C.C.A.A. Ejemplo de ello son: áreas de descanso, fuentes de agua, injerencias de las vías de comunicación sobre el trazado del Camino (ámbito nacional, autonómico y provincial) , señalización,...

La definición de las UIG permitirá agrupar acciones de distinto carácter (paisaje, rehabilitación, infraestructuras, etc...) en un único espacio, más o menos extenso, bajo un proyecto común.

Actuación E00-LE04-A14-AP02 Definición de las UIG en los Caminos Históricos

Existe un conocimiento de áreas de la Vía de la Plata y el Camino de Bayona donde es factible actuar e intervenir sobre ellas para un óptimo desarrollo sin olvidar la conexión con otras C.C.A.A. Ejemplo de ello son: áreas de descanso, fuentes de agua, señalización, injerencias de las vías de comunicación sobre el trazado del Camino (ámbito nacional, autonómico y provincial) cruce de dehesas, ,...

Se partirá de la definición concreta de intervenciones agrupando aquellas que coincidan en un espacio concreto.

Actuación E00-LE04-A14-AP03 Definición de las UIG en los Caminos Tradicionales

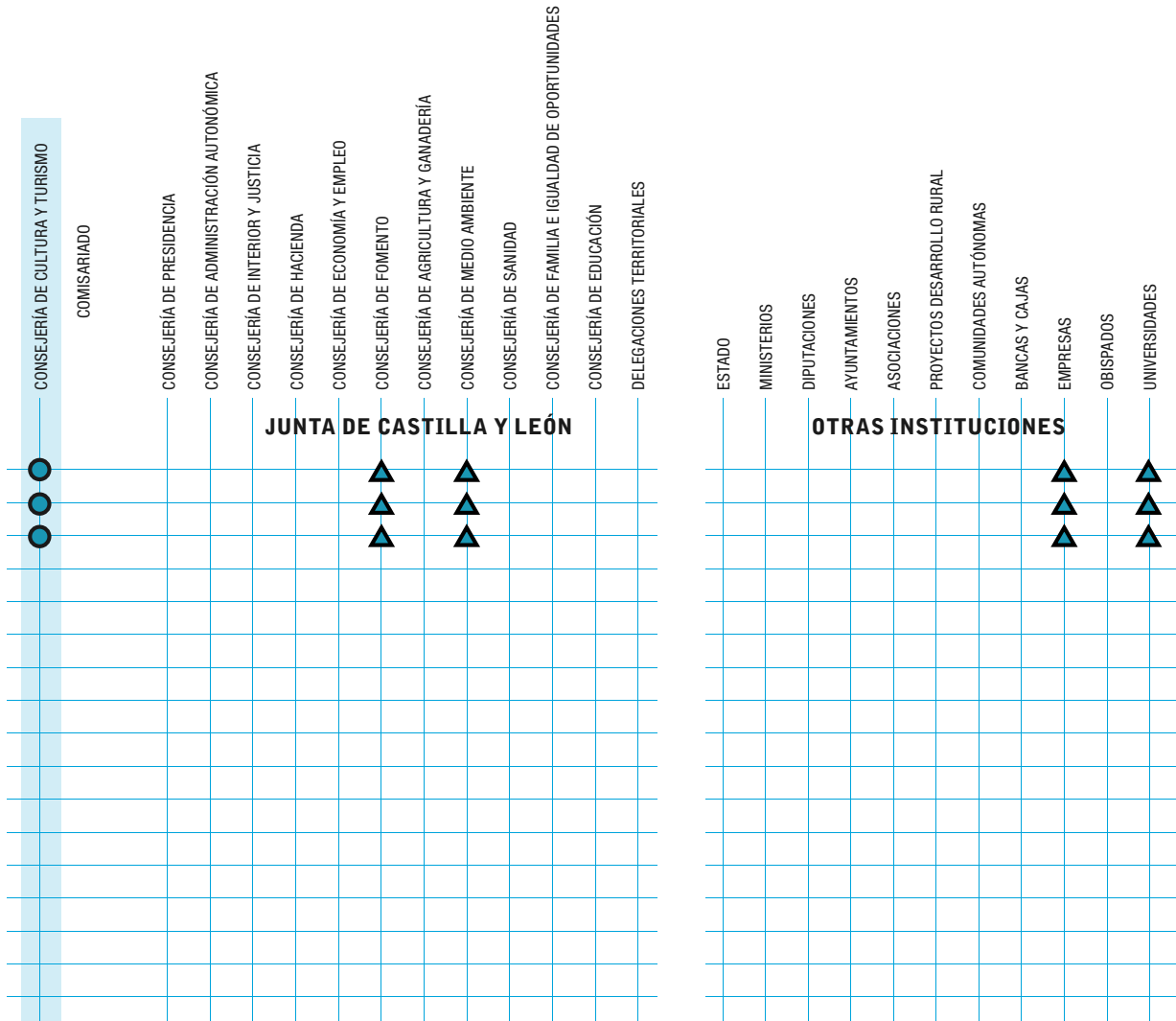
La colaboración de las asociaciones jacobeadas y un diagnóstico preciso de las vías, de sus ámbitos y de sus componentes se consideran fundamentales para la ejecución de esta actuación.



ACTUACIONES

- Actuación E00-LE04-A14-AP01 Definición de las UIG en el Camino Francés
- Actuación E00-LE04-A14-AP02 Definición de las UIG en los Caminos Históricos
- Actuación E00-LE04-A14-AP03 Definición de las UIG en los Caminos Tradicionales

- Coordinador
- Agente Principal
- Agente Colaborador



EJE ESTRATÉGICO. E00
COORDINACIÓN Y COLABORACIÓN

LÍNEA ESTRATÉGICA. LE05
PLAN DE ESTUDIOS DE LOS CAMINOS A SANTIAGO

Encuadrar el Sistema de los Caminos a Santiago dentro de los nuevos instrumentos para la comprensión del patrimonio de carácter territorial, como los Espacios Culturales y los Sistemas Territoriales Patrimoniales

ACCIÓN 15 A015

ELABORACIÓN DE ESTUDIOS SOBRE LA DATACIÓN Y VALORACIÓN Y GESTIÓN DE LOS CAMINOS A SANTIAGO.

Elaboración y publicación de estudios y ediciones de investigación, difusión y promoción, incorporando diversidad de medios y recursos comunicativos cubriendo las amplias dimensiones temporales, espaciales y temáticas de los Caminos a Santiago desde la perspectiva de su valoración como bien a proteger y como recurso. Exige una fase previa de digitalización de la planimetría y documentación de los Bienes de Interés Cultural, de los Bienes Inventariados (bienes integrantes y bienes catalogados considerados de interés patrimonial), paisajes y otros elementos de interés patrimonial (p.e. costumbres y tradiciones). Esta base se incorporará en la base de datos corporativa de la Junta de Castilla y León, en colaboración con el CIT, para facilitar el conocimiento y estudio de los mismos. Asimismo se realizará la revisión y ampliación de inventarios existentes para incorporar las tipologías menos representadas e incorporar a la base de datos geográfica los elementos de interés catalogados por el planeamiento territorial o urbanístico.

CAMINO FRANCÉS
CAMINOS HISTÓRICOS
CAMINOS TRADICIONALES
2010 AÑO JACOBO
2010 PLAN PAHIS
PERMANENTE

| | | | | | |
|-------------------------------------|-------------------------------------|-------------------------------------|-------------------------------------|-------------------------------------|-------------------------------------|
| <input checked="" type="checkbox"/> | <input type="checkbox"/> | <input type="checkbox"/> | <input checked="" type="checkbox"/> | <input type="checkbox"/> | <input type="checkbox"/> |
| <input checked="" type="checkbox"/> | <input checked="" type="checkbox"/> | <input checked="" type="checkbox"/> | <input checked="" type="checkbox"/> | <input checked="" type="checkbox"/> | <input checked="" type="checkbox"/> |

ACTUACIONES JACOBEAS

Actuación E00-LE05-A15-AP01 Participación en el proyecto RED JACOBUS: "El pasado, el presente y el futuro en el Camino"

Actuación E00-LE05-A15-AP02 Estudio sobre vías históricas en Castilla y León elaborado por la Universidad de Burgos: "Vías romanas y caminos con valor histórico".

DESCRIPCIÓN

Asistencia a las reuniones de INTERREG IV SUDOE.

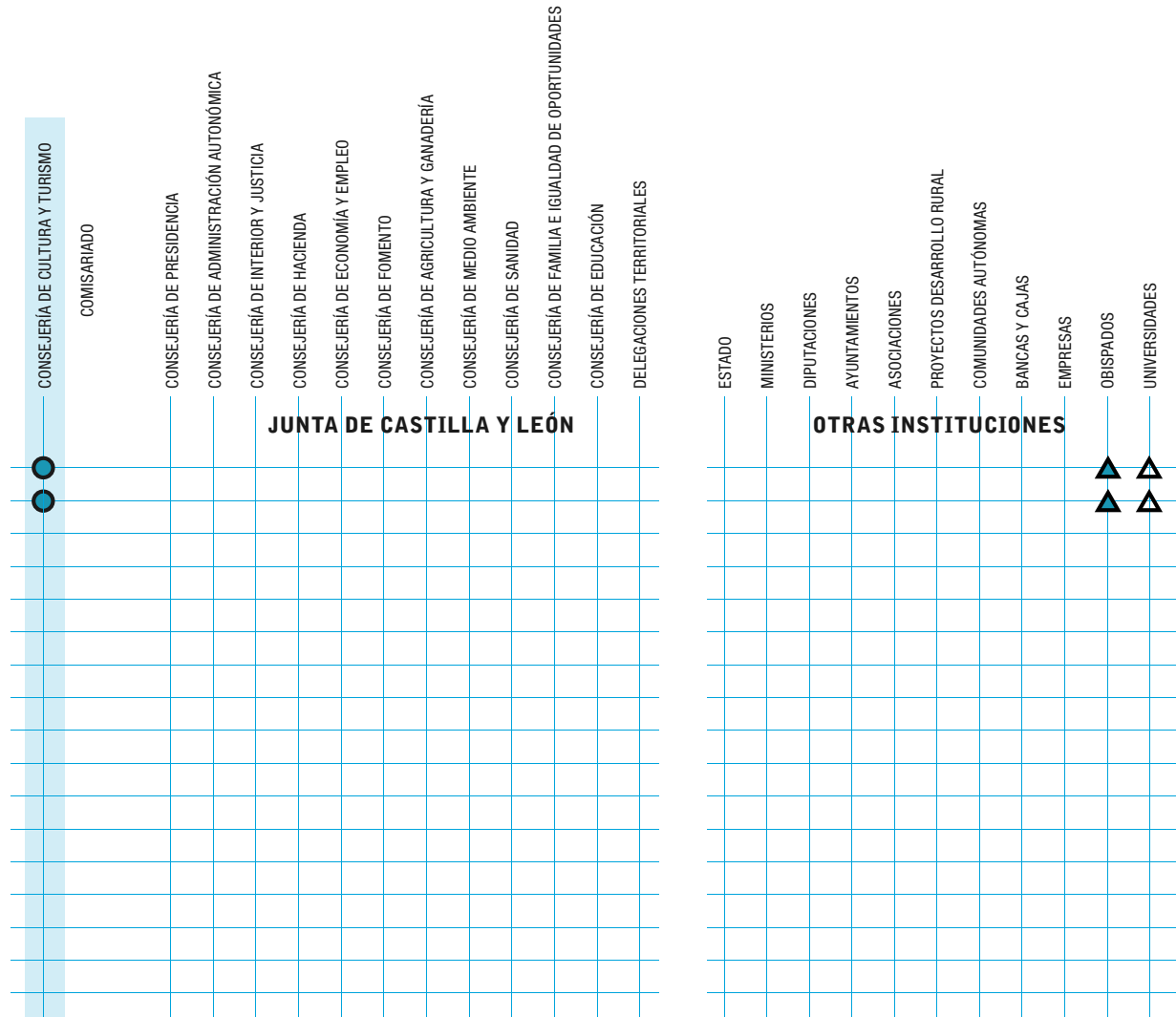
CONVENIO DE COLABORACIÓN ENTRE LA CONSEJERÍA DE CULTURA Y TURISMO DE LA JUNTA DE CASTILLA Y LEÓN Y LA UNIVERSIDAD DE BURGOS PARA LA REALIZACIÓN DE TRABAJOS DE INVESTIGACIÓN EN MATERIA DE IDENTIFICACIÓN DE VÍAS ROMANAS Y CAMINOS CON VALOR HISTÓRICO
Las dificultades de datación de las vías y caminos históricos requieren un esfuerzo máximo por sistematizar y avanzar en las líneas de investigación más punteras y por cruzar información de distintas épocas y diferentes fuentes que puedan orientar el trazado de los Caminos y vías históricas a Santiago.



ACTUACIONES

- Actuación E00-LE05-A15-AP01 Participación en el proyecto RED JACOBUS
- Actuación E00-LE05-A15-AP02 Estudio sobre vías históricas en Castilla y León

- Coordinador
- Agente Principal
- Agente Colaborador



EJE ESTRATÉGICO. E00
COORDINACIÓN Y COLABORACIÓN

LÍNEA ESTRATÉGICA. LE05
PLAN DE ESTUDIOS DE LOS CAMINOS A SANTIAGO

Encuadrar el Sistema de los Caminos a Santiago dentro de los nuevos instrumentos para la comprensión del patrimonio de carácter territorial, como los Espacios Culturales y los Sistemas Territoriales Patrimoniales

ACCIÓN 16 A016

INVENTARIO Y DOCUMENTACIÓN DE LOS CAMINOS, EQUIPAMIENTOS E INFRAESTRUCTURAS COMPLEMENTARIAS

Se realizará a través de los siguientes medios:

- Desarrollo y actualización de una base de datos georreferenciada.
- Elaboración de un catálogo virtual del patrimonio histórico de los Caminos a Santiago, en colaboración con otras Consejerías de la Junta de Castilla y León
- Publicación digital de los catálogos e inventarios de los Caminos a través de la Web (Portal Jacobeo), de libros y CD-ROM.
- Inventario específico de los bienes muebles de la Iglesia Católica.

CAMINO FRANCÉS
CAMINOS HISTÓRICOS
CAMINOS TRADICIONALES
2010 AÑO JACOBEO
2010 PLAN PAHIS
PERMANENTE




| | | | | | |
|-------------------------------------|-------------------------------------|-------------------------------------|--------------------------|-------------------------------------|-------------------------------------|
| <input checked="" type="checkbox"/> | <input checked="" type="checkbox"/> | <input checked="" type="checkbox"/> | <input type="checkbox"/> | <input type="checkbox"/> | <input checked="" type="checkbox"/> |
| <input checked="" type="checkbox"/> | <input checked="" type="checkbox"/> | <input checked="" type="checkbox"/> | <input type="checkbox"/> | <input checked="" type="checkbox"/> | <input checked="" type="checkbox"/> |
| <input checked="" type="checkbox"/> | <input checked="" type="checkbox"/> | <input checked="" type="checkbox"/> | <input type="checkbox"/> | <input checked="" type="checkbox"/> | <input checked="" type="checkbox"/> |
| <input checked="" type="checkbox"/> | <input checked="" type="checkbox"/> | <input type="checkbox"/> | <input type="checkbox"/> | <input checked="" type="checkbox"/> | <input checked="" type="checkbox"/> |
| <input checked="" type="checkbox"/> | <input checked="" type="checkbox"/> | <input checked="" type="checkbox"/> | <input type="checkbox"/> | <input checked="" type="checkbox"/> | <input checked="" type="checkbox"/> |

ACTUACIONES JACOBEAS

DESCRIPCIÓN

| | |
|---|---|
| Actuación E00-LE05-A16-AP01 Inventario de los bienes muebles de la Iglesia Católica en Castilla y León | Estudio elaborado en colaboración con las Diócesis para identificar y referenciar todo el Patrimonio de la Iglesia en la región. Responde a: CONVENIO DE COLABORACIÓN ENTRE EL MINISTERIO DE CULTURA Y LA CONSEJERÍA DE CULTURA Y TURISMO DE LA JUNTA DE CASTILLA Y LEÓN PARA LA REALIZACIÓN DEL INVENTARIO GENERAL DE BIENES MUEBLES EN POSESIÓN DE INSTITUCIONES ECLESIASTICAS |
| Actuación E00-LE05-A16-AP02 Atlas de los Conjuntos Históricos declarados o incoados como BIC en Castilla y León | Estudio elaborado por el Instituto de Urbanística y pendiente de una próxima publicación y que permitirá un diagnóstico preciso de los Centros Históricos. |
| Actuación E00-LE05-A16-AP03 Inventarios de la arquitectura industrial | · Protocolo de colaboración entre la Junta de Castilla y León, Caja España y el Consejo Regional de Cámaras Oficiales de Comercio e Industria para la realización de actuaciones en materia de Patrimonio Histórico Industrial de Castilla y León Inventarios provinciales de los elementos de mayor interés de la arquitectura industrial. Editados Ávila y Segovia. En fase de ejecución el resto. |
| Actuación E00-LE05-A16-AP04 Inventarios de la arquitectura del vino | Recogen las distintas edificaciones que componen e ilustran la forma tradicional de producción del vino en Castilla y León: lagares, bodegas, casetas de viña, ... Se han realizado siguiendo las denominaciones de origen. - Inventario y documentación histórico-etnográfico de la arquitectura del vino: Lagares y otras construcciones relacionadas (casetas, guardaviñas, cercados, terrazas, etc.) en las comarcas vinícolas de la zona nordeste del Duero: Valles del Carrión, valle del Pisuerga y valle del Arlanza y Arlanzón. - Inventario y documentación histórico-etnográfico de la arquitectura del vino: Lagares y otras construcciones relacionadas (casetas, guardaviñas, cercados, terrazas, etc.) en la comarca vinícola del Bierzo (León). - Inventario y documentación histórico-etnográfico de la arquitectura del vino: Lagares y otras construcciones relacionadas (casetas, guardaviñas, cercados, terrazas, etc.) en la comarca vinícola de la cuenca del Duero: Rueda-Medina del Campo. |
| Actuación E00-LE05-A16-AP05 Inventario de campanas | Este inventario puede resultar de especial interés para las actuaciones previstas en materia de conciertos de campanas a lo largo de los distintos caminos. - Inventario general de campanas de Castilla y León por poblaciones http://campaners.com/php/castillaleon.php - Campanas de las Catedrales de Castilla y León. - Campanas en el provincia de Soria. |



-  Coordinador
-  Agente Principal
-  Agente Colaborador

EJE ESTRATÉGICO. E00
COORDINACIÓN Y COLABORACIÓN

LÍNEA ESTRATÉGICA. LE05
PLAN DE ESTUDIOS DE LOS CAMINOS A SANTIAGO

Encuadrar el Sistema de los Caminos a Santiago dentro de los nuevos instrumentos para la comprensión del patrimonio de carácter territorial, como los Espacios Culturales y los Sistemas Territoriales Patrimoniales

ACCIÓN 17 A017

ESTUDIOS SOBRE LOS PAISAJES JACOBEOS

Se elaborará un estudio específico sobre la variedad y riqueza de los paisajes jacobeos, intentando sistematizar y clasificar los mismos según categorías operativas para la acción: riberas, penillanuras, montes y espacios forestales, travesías urbanas, puertos de montaña, etc... en función de sus valores culturales y naturales o su potencial como área específica de desarrollo de proyectos de dinamización y/o valoración de los mismos.

El estudio deberá priorizarse en función de las distintas tipologías de caminos y mantener una estructura común que permita una comparación y valoración conjunta de los mismos en todas las rutas analizadas. Igualmente se delimitarán los espacios de dichos paisajes con el fin de incorporarlos al SIG Jacobeo.

CAMINO FRANCÉS
CAMINOS HISTÓRICOS
CAMINOS TRADICIONALES
2010 AÑO JACOBEO
2010 PLAN PAHIS
PERMANENTE

| | | | | | |
|-------------------------------------|--------------------------|-------------------------------------|-------------------------------------|--------------------------|-------------------------------------|
| <input checked="" type="checkbox"/> | <input type="checkbox"/> | <input type="checkbox"/> | <input checked="" type="checkbox"/> | <input type="checkbox"/> | <input type="checkbox"/> |
| <input checked="" type="checkbox"/> | <input type="checkbox"/> | <input type="checkbox"/> | <input checked="" type="checkbox"/> | <input type="checkbox"/> | <input type="checkbox"/> |
| <input type="checkbox"/> | <input type="checkbox"/> | <input checked="" type="checkbox"/> | <input type="checkbox"/> | <input type="checkbox"/> | <input checked="" type="checkbox"/> |

ACTUACIONES JACOBEAS

Actuación E00-LE05-A17-AP01 Proyectos de intervención en puntos clave de los Paisajes Jacobeos: Fromista

Actuación E00-LE05-A17-AP02 Proyectos de intervención en puntos clave de los Paisajes Jacobeos: Villafranca de Montes de Oca

Actuación E00-LE05-A17-AP02 Proyectos de intervención en puntos clave de los Paisajes Jacobeos: La Fuencisla, Segovia

DESCRIPCIÓN

Tratado con Darío Álvarez para una intervención en Frómista (exclusas y canal), en el cruce del "camino de la razón" con el "camino del espíritu".

Ruinas del Monasterio de San Félix (Villafranca Montes de Oca, BU), ... Deberán servir como modelos a este tipo de intervenciones donde la componente artística se suma a los valores funcionales, ambientales, etc...

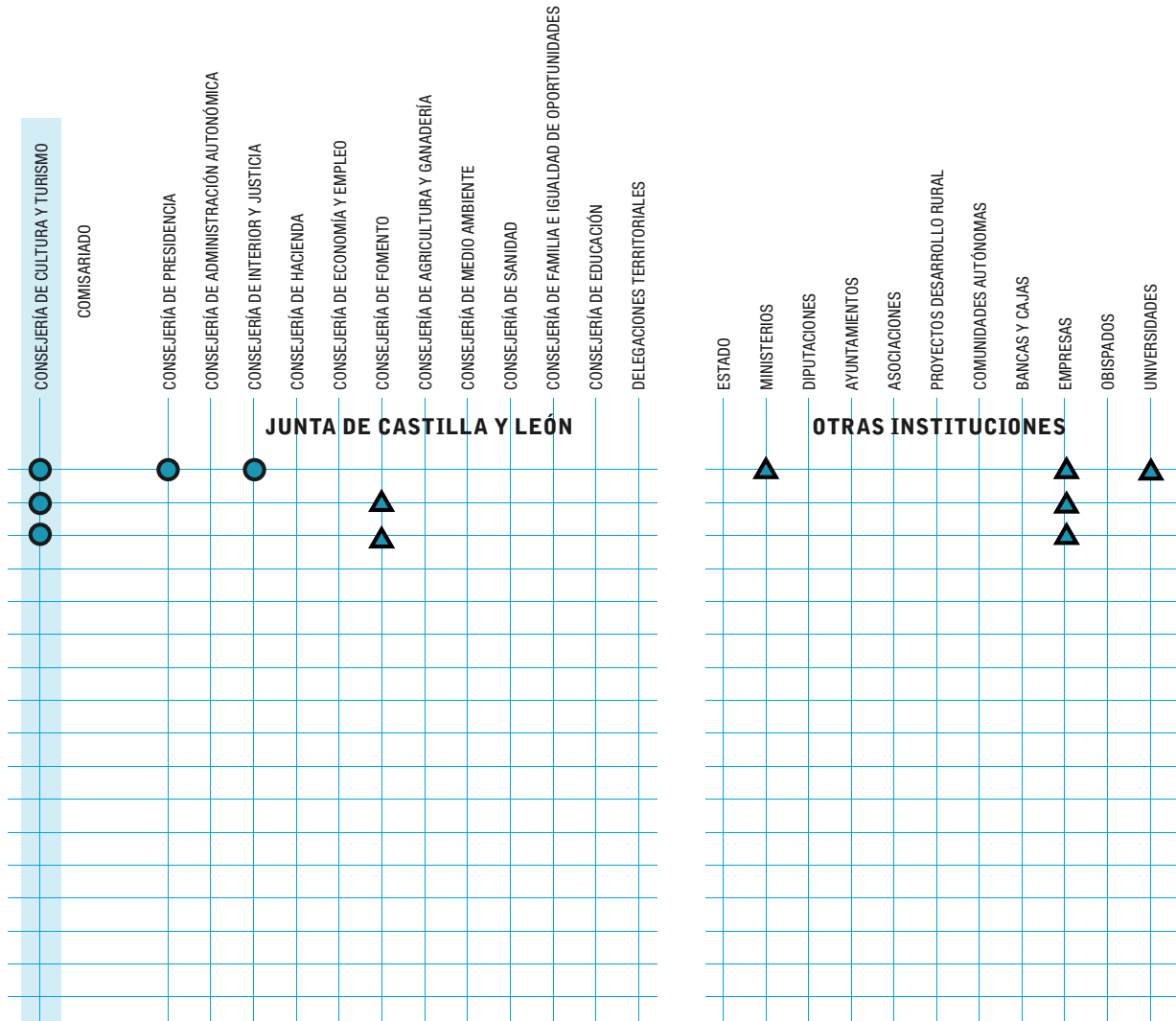
Intervención en el entorno de la Fuencisla a la salida del puente sobre el Eresma en Segovia.



ACTUACIONES

Actuación E00-LE05-A17-AP01 Proyectos de intervención: Fromista
Actuación E00-LE05-A17-AP02 Proyectos de intervención: Villafranca de Montes de Oca
Actuación E00-LE05-A17-AP02 Proyectos de intervención: La Fuencisla, Segovia

- Coordinador
- Agente Principal
- ▲ Agente Colaborador



EJE ESTRATÉGICO. E00
COORDINACIÓN Y COLABORACIÓN

LÍNEA ESTRATÉGICA. LE05
PLAN DE ESTUDIOS DE LOS CAMINOS A SANTIAGO

Encuadrar el Sistema de los Caminos a Santiago dentro de los nuevos instrumentos para la comprensión del patrimonio de carácter territorial, como los Espacios Culturales y los Sistemas Territoriales Patrimoniales

ACCIÓN 18 A018

DIAGNÓSTICOS ACTUALIZADOS SOBRE EL ESTADO DE LOS ELEMENTOS JACOBEOS

Se efectuará un proceso de actualización bianual del Diagnóstico sobre el estado de conservación de todos los bienes y partes integrantes de los Caminos a Santiago a partir de los estudios y análisis antes mencionados.

El diagnóstico incluirá el desarrollo de los planes directores referidos al estudio, restauración y propuestas de uso y gestión de los monumentos más significativos de la relación de bienes integrantes o de elementos o paisajes catalogados ya en desarrollo.

CAMINO FRANCÉS
CAMINOS HISTÓRICOS
CAMINOS TRADICIONALES
2010 AÑO JACOBEO
2010 PLAN PAHIS
PERMANENTE

| | | | | | |
|-------------------------------------|-------------------------------------|-------------------------------------|--------------------------|-------------------------------------|-------------------------------------|
| <input checked="" type="checkbox"/> | <input type="checkbox"/> | <input type="checkbox"/> | <input type="checkbox"/> | <input checked="" type="checkbox"/> | <input checked="" type="checkbox"/> |
| <input type="checkbox"/> | <input checked="" type="checkbox"/> | <input checked="" type="checkbox"/> | <input type="checkbox"/> | <input checked="" type="checkbox"/> | <input checked="" type="checkbox"/> |
| <input checked="" type="checkbox"/> | <input checked="" type="checkbox"/> | <input checked="" type="checkbox"/> | <input type="checkbox"/> | <input checked="" type="checkbox"/> | <input checked="" type="checkbox"/> |

ACTUACIONES JACOBEAS

Actuación E00-LE05-A18-AP01 Definición de elementos clave para la intervención en los elementos vinculados al Camino Francés

Actuación E00-LE05-A18-AP02 Definición de elementos clave para la intervención en los elementos vinculados a los Camino Históricos y Tradicionales

Actuación E00-LE05-A18-AP03 Planes asociados al Plan Pahis

DESCRIPCIÓN

Algunos elementos de fuerte presencia en el entorno de los caminos como el Rollo gótico de Boadilla del Camino (Palencia) merecen una atención especial a partir de un diagnóstico más detallado.

Algunos elementos de fuerte presencia en el entorno de los caminos históricos como los miliarios romanos están siendo objeto de especial protección y merecen una atención especial a partir de un diagnóstico más detallado.

28 de noviembre 2008 - colocación de un miliario en la milla 142 de la Vía de la Plata (que hasta entonces había estado ubicado en el Parque de Maquinaria de Guijuelo). La Junta de Castilla y León planea recuperar y devolver a su emplazamiento original todos los miliarios posibles. Se prevee la realización de un estudio técnico que permita su recolocación.

Plan de Diagnóstico de Bienes de Interés Cultural Estudios previos e intervenciones en restauración





- Coordinador
- Agente Principal
- ▲ Agente Colaborador

EJE ESTRATÉGICO. E00
COORDINACIÓN Y COLABORACIÓN

LÍNEA ESTRATÉGICA. LE05
PLAN DE ESTUDIOS DE LOS CAMINOS A SANTIAGO

Encuadrar el Sistema de los Caminos a Santiago dentro de los nuevos instrumentos para la comprensión del patrimonio de carácter territorial, como los Espacios Culturales y los Sistemas Territoriales Patrimoniales

ACCIÓN 19 A019

ESTUDIOS SOBRE MATERIALES, FORMAS Y FIGURAS JACOBEAS

Consiste en la documentación y digitalización de información, imágenes, cartografía, detalles constructivos, etc... en relación con los materiales, las formas y las figuras específicamente jacobeos. Se trata de elaborar una base de datos sobre aquellos elementos destacados y singulares dentro de los bienes, espacios y paisajes jacobeos que responden a la presencia del Camino, identificándose biunívocamente con él.

Esta base se incorporará en la base de datos de bienes de interés patrimonial y paisajes, para facilitar el conocimiento y estudio de los mismos. Asimismo se realizará la revisión y ampliación de inventarios existentes para incorporar las tipologías menos representadas e incorporar a la base de datos geográfica los elementos de interés catalogados por el planeamiento territorial o urbanístico.

CAMINO FRANCÉS
CAMINOS HISTÓRICOS
CAMINOS TRADICIONALES
2010 AÑO JACOBEO
2010 PLAN PAHIS
PERMANENTE

| | | | | | |
|-------------------------------------|-------------------------------------|-------------------------------------|-------------------------------------|-------------------------------------|-------------------------------------|
| <input checked="" type="checkbox"/> | <input checked="" type="checkbox"/> | <input checked="" type="checkbox"/> | <input checked="" type="checkbox"/> | <input checked="" type="checkbox"/> | <input checked="" type="checkbox"/> |
| <input checked="" type="checkbox"/> | <input checked="" type="checkbox"/> | <input checked="" type="checkbox"/> | <input type="checkbox"/> | <input checked="" type="checkbox"/> | <input checked="" type="checkbox"/> |

ACTUACIONES JACOBEAS

Actuación E00-LE05-A19-AP01 Recopilación de anexos y análisis contenidos en los planes de intervención del Románico

Actuación E00-LE05-A19-AP02 Definición de elementos clave recogidos en el Inventario de Bienes Muebles de la Iglesia

DESCRIPCIÓN


Los análisis sobre materiales, formas y figuras están contenidos en los diferentes estudios, planes y documentos elaborados por la Dirección General de Patrimonio

Plan de intervención del Románico Norte

Plan Soria Románica

Plan de intervención en Iglesias románicas y entornos de la ciudad de Zamora


El Inventario de Bienes Muebles de la Iglesia permiten identificar aquellos bienes que responden a la presencia de los diferentes Caminos



ACTUACIONES

Actuación E00-LE05-A19-AP01 Recopilación de anexos y análisis- planes de intervención Románico
Actuación E00-LE05-A19-AP02 Definición de elementos clave - Inventario de Bienes Muebles de la Iglesia

- Coordinador
- Agente Principal
- ▲ Agente Colaborador



EJE ESTRATÉGICO. E00
COORDINACIÓN Y COLABORACIÓN

LÍNEA ESTRATÉGICA. LE05
PLAN DE ESTUDIOS DE LOS CAMINOS A SANTIAGO

Encuadrar el Sistema de los Caminos a Santiago dentro de los nuevos instrumentos para la comprensión del patrimonio de carácter territorial, como los Espacios Culturales y los Sistemas Territoriales Patrimoniales

ACCIÓN 20 A020

ESTUDIOS SOBRE MÉTODOS Y TÉCNICAS DE INTERVENCIÓN EN LAS VÍAS Y CALZADAS

Consiste en la documentación y digitalización de información, imágenes, cartografía, detalles constructivos, videos, etc, sobre los métodos y técnicas de intervención en los caminos orientados a la valorización de los paisajes y espacios jacobeos.

Incluyen técnicas y métodos para la intervención en arquitecturas jacobeanas, plantaciones vegetales y ajardinamiento ligero, construcción de recintos de contenedores, tratamiento de pavimentaciones en travesías y tramos especiales (puentes, calzadas,...), balizamiento e iluminación, rediseño de espacios públicos vinculados al camino (estancias, entornos de fuentes, ...), demoliciones de pavimentos o construcciones, limpieza vegetal e informativa (paisaje urbano), barandillas de protección y defensa, canalizaciones para instalaciones urbanas (saneamiento, abastecimiento, cableado eléctrico, ...), construcción de bancos y otro mobiliario urbano en espacios de interés o refuerzo de muros, cimientos y otros elementos de baja seguridad entre otras.

CAMINO FRANCÉS
CAMINOS HISTÓRICOS
CAMINOS TRADICIONALES
2010 AÑO JACOBO
2010 PLAN PAHIS
PERMANENTE

| | | | | | |
|-------------------------------------|-------------------------------------|-------------------------------------|-------------------------------------|-------------------------------------|-------------------------------------|
| <input type="checkbox"/> | <input checked="" type="checkbox"/> | <input checked="" type="checkbox"/> | <input type="checkbox"/> | <input checked="" type="checkbox"/> | <input checked="" type="checkbox"/> |
| <input checked="" type="checkbox"/> | <input type="checkbox"/> | <input type="checkbox"/> | <input checked="" type="checkbox"/> | <input type="checkbox"/> | <input checked="" type="checkbox"/> |

ACTUACIONES JACOBEAS

Actuación E00-LE05-A20-AP01 Estudio sobre técnicas vías históricas en Castilla y León elaborado por la Universidad de Burgos: "Vías romanas y caminos con valor histórico".

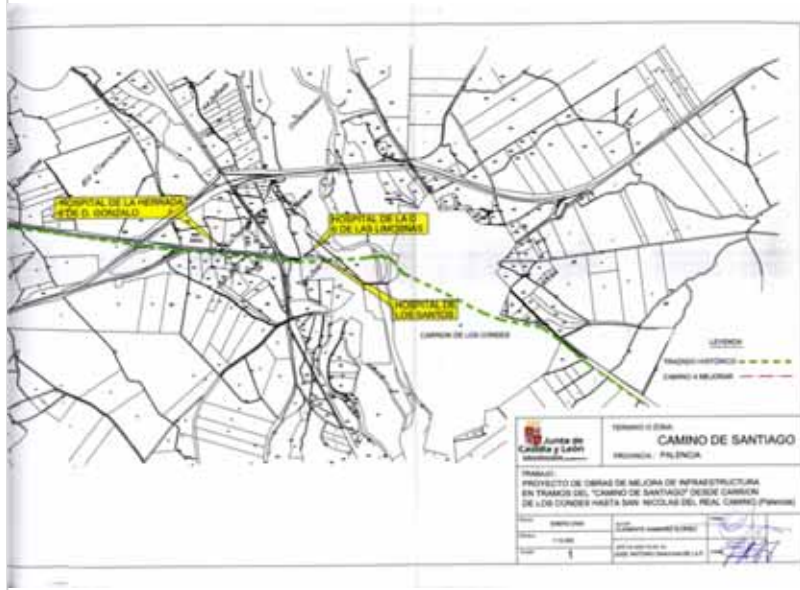
Actuación E00-LE05-A20-AP02 Programas puestos en marcha por diferentes Consejerías

DESCRIPCIÓN

El estudio incorpora no sólo los trazados sino la identificación de las infraestructuras y de los métodos y técnicas empleados en la construcción y gestión de estas grandes infraestructuras.

Intervenciones puestas en marcha por las Consejería de Fomento, Agricultura o Medio Ambiente en los enclaves de los distintos Caminos a Santiago




ACONDICIONAMIENTO DEL CAMINO DE SANTIAGO ENTRE CARRIÓN DE LOS CONDES Y SAN NICOLÁS DEL REAL CAMINO (PALENCIA). Consejería de Agricultura y Ganadería. Dirección General de Infraestructuras y Diversificación Rural




ACTUACIONES

Actuación E00-LE05-A20-AP01 Estudio sobre técnicas vías históricas en Castilla y León

Actuación E00-LE05-A20-AP02 Programas puestos en marcha por diferentes Consejerías

-  Coordinador
-  Agente Principal
-  Agente Colaborador



EJE ESTRATÉGICO. E00
COORDINACIÓN Y COLABORACIÓN

LÍNEA ESTRATÉGICA. LE05
PLAN DE ESTUDIOS DE LOS CAMINOS A SANTIAGO

Encuadrar el Sistema de los Caminos a Santiago dentro de los nuevos instrumentos para la comprensión del patrimonio de carácter territorial, como los Espacios Culturales y los Sistemas Territoriales Patrimoniales

ACCIÓN 21 A021

ESTUDIOS SOBRE MÉTODOS Y TÉCNICAS DE RESTAURACIÓN Y REHABILITACIÓN DE MONUMENTOS Y ARQUITECTURA TRADICIONAL

Investigación de los materiales y técnicas de ejecución tradicional, su evolución en el tiempo y valoración de las posibilidades de utilización actual de dichos métodos tales como construcción de calzadas, construcción de puentes, vidrieras, etc....

Elaboración de directorios de recursos, artesanos, productores, etc. Referidos a estas técnicas tradicionales y su puesta a disposición en el portal jacobeo.

Desarrollo de trabajos de investigación para la aplicación de nuevas tecnologías y materiales utilizables en el ámbito de la restauración, de la rehabilitación y de la conservación del patrimonio histórico y artístico jacobeo.

Elaboración de estudios sobre el estado de conservación de los bienes Históricos en los que se haya realizado intervenciones de restauración o rehabilitación para conocer la evolución de las técnicas empleadas y llevar a cabo trabajos de mantenimiento permanente.

CAMINO FRANCÉS
CAMINOS HISTÓRICOS
CAMINOS TRADICIONALES
2010 AÑO JACOBEO
2010 PLAN PAHIS
PERMANENTE

| | | | | | |
|-------------------------------------|-------------------------------------|-------------------------------------|-------------------------------------|-------------------------------------|-------------------------------------|
| <input checked="" type="checkbox"/> | <input type="checkbox"/> | <input type="checkbox"/> | <input checked="" type="checkbox"/> | <input checked="" type="checkbox"/> | <input type="checkbox"/> |
| <input checked="" type="checkbox"/> | <input checked="" type="checkbox"/> | <input checked="" type="checkbox"/> | <input type="checkbox"/> | <input checked="" type="checkbox"/> | <input checked="" type="checkbox"/> |
| <input checked="" type="checkbox"/> | <input checked="" type="checkbox"/> | <input checked="" type="checkbox"/> | <input type="checkbox"/> | <input checked="" type="checkbox"/> | <input checked="" type="checkbox"/> |
| <input checked="" type="checkbox"/> | <input checked="" type="checkbox"/> | <input checked="" type="checkbox"/> | <input type="checkbox"/> | <input checked="" type="checkbox"/> | <input checked="" type="checkbox"/> |

ACTUACIONES JACOBEAS

DESCRIPCIÓN

| | |
|---|--|
| Actuación E00-LE05-A21-AP01 Participación en el Proyecto "Sueño de la Luz" | Congreso sobre restauración de vidrieras en la Catedral de León. Estudios y criterios de intervención puestos en marcha en el proyecto de restauración de las vidrieras de la Catedral de León |
| Actuación E00-LE05-A21-AP02 Actas de ARPA, Feria del Arte y el Patrimonio | Actas de las Jornadas Técnicas y de los Congresos de ARPA. |
| Actuación E00-LE05-A21-AP03 Estudio criterios de intervención sobre la Arquitectura Tradicional | Desarrollado en la Dirección General de Patrimonio Cultural |
| Actuación E00-LE05-A21-AP04 Experiencias de restauración en Conjuntos Etnológicos | Desarrollado en la Dirección General de Patrimonio Cultural |



ACTUACIONES



- Coordinador
- Agente Principal
- ▲ Agente Colaborador

EJE ESTRATÉGICO. E00
COORDINACIÓN Y COLABORACIÓN

LÍNEA ESTRATÉGICA. LE06
PLAN DE SEGUIMIENTO Y EVALUACIÓN DE INDICADORES

Establecimiento de los mecanismos para la monitorización del fenómeno jacobeo y su impacto territorial, que permita una valoración y revisión permanente de su estado y gestión. El sistema ha de orientarse hacia la colaboración en un proceso de planificación continua bajo la supervisión de la Comisión y del Comisariado. El sistema ha de orientarse hacia la colaboración en un proceso de planificación continua bajo la supervisión de la Comisión y del Comisariado.

ACCIÓN 22 A022

DESARROLLO DOCUMENTAL DEL PLAN PAHIS

Dentro de las memorias anuales del PAHIS se elaborarán separatas de la gestión de los Caminos a Santiago, identificando las actuaciones asociadas a este Itinerario Cultural y los distintos Sistemas Territoriales Patrimoniales que lo componen.

Elaboración y publicación de memorias periódicas de las intervenciones realizadas por la Administración autonómica en cada ejercicio, desde una perspectiva no solo técnica sino también pedagógica y expositiva en relación a los criterios y estrategias aquí expuestas.

CAMINO FRANCÉS
CAMINOS HISTÓRICOS
CAMINOS TRADICIONALES
2010 AÑO JACOBEO
2010 PLAN PAHIS
PERMANENTE

| | | | | | |
|-------------------------------------|-------------------------------------|-------------------------------------|--------------------------|-------------------------------------|--------------------------|
| <input checked="" type="checkbox"/> | <input checked="" type="checkbox"/> | <input checked="" type="checkbox"/> | <input type="checkbox"/> | <input checked="" type="checkbox"/> | <input type="checkbox"/> |
| <input checked="" type="checkbox"/> | <input checked="" type="checkbox"/> | <input checked="" type="checkbox"/> | <input type="checkbox"/> | <input checked="" type="checkbox"/> | <input type="checkbox"/> |

ACTUACIONES JACOBEAS


DESCRIPCIÓN

Actuación E00-LE06-A22-AP01 Balance y memoria anuales de la aplicación del Plan PAHIS

El seguimiento constante de las actuaciones y ejecución de las obras derivadas de la aplicación del Plan PAHIS permite tener datos actualizados de inversión y ejecución que pueden ser cruzados por Caminos.

Actuación E00-LE06-A22-AP02 Publicaciones

Estas ediciones recogen la labor de restauración realizada por la Junta de Castilla y León "Castilla y León Restaura" "Documentos Pahis"



EJE ESTRATÉGICO. E00
COORDINACIÓN Y COLABORACIÓN

LÍNEA ESTRATÉGICA. LE06
PLAN DE SEGUIMIENTO Y EVALUACIÓN DE INDICADORES

Establecimiento de los mecanismos para la monitorización del fenómeno jacobeo y su impacto territorial, que permita una valoración y revisión permanente de su estado y gestión. El sistema ha de orientarse hacia la colaboración en un proceso de planificación continua bajo la supervisión de la Comisión y del Comisariado. El sistema ha de orientarse hacia la colaboración en un proceso de planificación continua bajo la supervisión de la Comisión y del Comisariado.

ACCIÓN 23 A023

EVALUACIÓN DE LOS EXPEDIENTES, PROPUESTAS,... EXAMINADOS Y EMITIDOS EN LA GESTIÓN DE LOS CAMINOS A SANTIAGO

Análisis de los proyectos de intervención o estudios técnicos ejecutados: número de actuaciones realizadas, inversiones, seguimiento y valoración técnica.

Evaluación de las subvenciones otorgadas para proyectos en los Caminos a Santiago y valoración del impacto de sus efectos. Evaluación de la problemática en torno a la gestión de los Caminos a Santiago.

Evaluación del nivel de protección y de mejora conseguido. Estudio de evaluación y seguimiento del impacto de las acciones a través de un sistema de modelización y análisis de los parámetros sociales, económicos, ambientales y patrimoniales vinculados a los Caminos a Santiago en que se actúa.

Se ha de poder valorar la implantación de este plan a partir de indicadores fiables y robustos, a modo de observatorio jacobeo, coordinando el sistema de gestión con una selección de indicadores.

CAMINO FRANCÉS
CAMINOS HISTÓRICOS
CAMINOS TRADICIONALES
2010 AÑO JACOBEO
2010 PLAN PAHIS
PERMANENTE

| | | | | | |
|---|---|---|---|---|---|
| ✓ | ✓ | ✓ | ✓ | ✓ | ✓ |
| ✓ | ✓ | ✓ | ✓ | ✓ | ✓ |
| ✓ | ✓ | ✓ | ✓ | ✓ | ✓ |

ACTUACIONES JACOBEAS

DESCRIPCIÓN

Actuación E00-LE06-A23-AP01 Seguimiento e inventario de las actuaciones en los Caminos

Se realiza seguimiento de las subvenciones y ayudas que desde la Consejería se destinan a proyectos en torno a los diferentes caminos

Actuación E00-LE06-A23-AP02 Comisiones Territoriales de Patrimonio

La labor que realizan las Comisiones Territoriales de Patrimonio de todas las provincias de la Comunidad Autónoma permite realizar un seguimiento continuado de toda intervención ejecutado sobre los Caminos

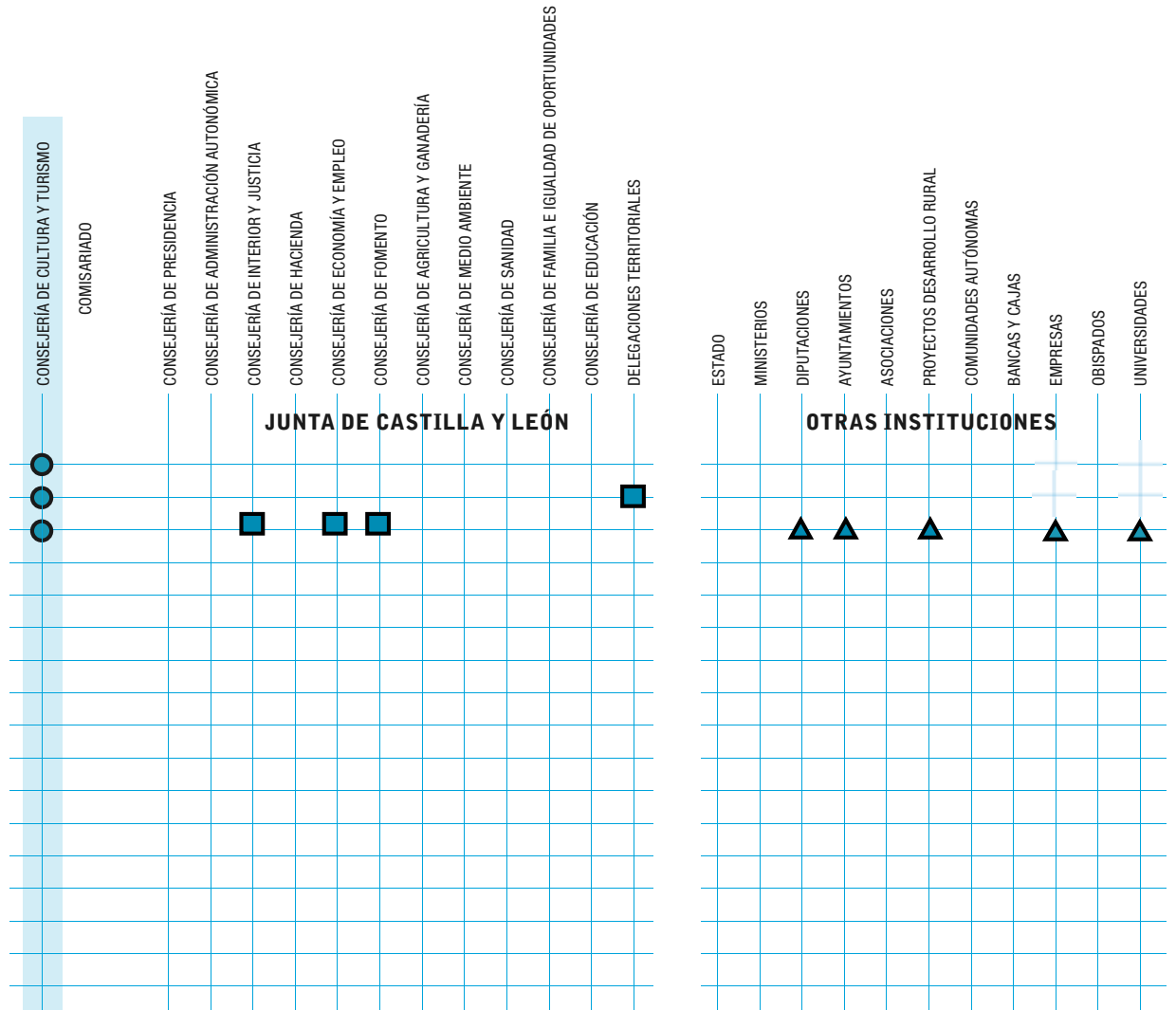
Actuación E00-LE06-A23-AP03 Seguimiento de las subvenciones otorgadas

Subvenciones:
Cultura y Turismo
ORDEN CYT/197/2009, de 3 de febrero, por la que se establecen las bases reguladoras para la concesión de subvenciones destinadas a Entidades Locales con una población inferior a 20.000 habitantes para financiar intervenciones en bienes inmuebles integrantes del Patrimonio Cultural de la Comunidad de Castilla y León
ORDEN CYT/198/2009, de 3 de febrero, por la que se establecen las bases reguladoras para la concesión de subvenciones destinadas a Entidades Locales con una población inferior a 20.000 habitantes para financiar la redacción de Planes Directores o de estudios análogos y las intervenciones de conservación y restauración en castillos y elementos de la arquitectura militar de Castilla y León
ORDEN CYT/200/2009, de 5 de febrero, por la que se establecen las bases reguladoras para la concesión de subvenciones destinadas a personas físicas, comunidades de propietarios u otras comunidades de bienes y personas jurídicas sin fines de lucro, para financiar la realización de actuaciones de conservación y restauración en bienes inmuebles integrantes del Patrimonio Cultural de Castilla y León.
ORDEN CYT/209/2009, de 5 de febrero, por la que se establecen las bases reguladoras para la concesión de subvenciones destinadas a Entidades Locales para financiar actuaciones de mejora de la calidad en las infraestructuras turísticas en destino
ORDEN CYT/271/2009, de 13 de febrero, por la que se convocan subvenciones destinadas a Entidades Locales con una población inferior a 20.000 habitantes para financiar intervenciones en bienes inmuebles integrantes del Patrimonio Cultural de la Comunidad de Castilla y León.
ORDEN CYT/272/2009, de 13 de febrero, por la que se convocan subvenciones destinadas a Entidades Locales con una población inferior a 20.000 habitantes para financiar la redacción de Planes Directores o de estudios análogos y las intervenciones de conservación y restauración en castillos y elementos de la arquitectura militar de Castilla y León.
ORDEN CYT/274/2009, de 13 de febrero, por la que se convocan subvenciones destinadas a personas físicas, comunidades de propietarios u otras comunidades de bienes y personas jurídicas sin fines de lucro, para financiar la realización de actuaciones de conservación y restauración en bienes inmuebles integrantes del Patrimonio Cultural de Castilla y León
ORDEN CYT/262/2009, de 13 de febrero, por la que se convocan subvenciones destinadas a entidades locales para financiar actuaciones de mejora de la calidad en las infraestructuras turísticas en destino para el año 2009
Economía y Empleo
ORDEN EYE/399/2009, de 24 de febrero, por la que se establecen las bases reguladoras de las subvenciones dirigidas a la revitalización comercial de los municipios de la Comunidad Autónoma de Castilla y León.
ORDEN EYE/400/2009, de 24 de febrero, por la que se establecen las bases reguladoras de las subvenciones dirigidas a la organización de ferias comerciales.
ORDEN EYE/525/2009, de 5 de marzo, por la que se convocan subvenciones públicas dirigidas a la revitalización comercial de los municipios de Castilla y León.
ORDEN EYE/526/2009, de 5 de marzo, por la que se convocan subvenciones públicas dirigidas a la Organización de Ferias Comerciales
Fomento
ORDEN FOM/446/2009, de 2 de marzo, por la que se establecen las bases reguladoras para la concesión de ayudas destinadas a la vivienda rural.
ORDEN FOM/482/2009, de 3 de marzo, por la que se convocan ayudas económicas destinadas a la vivienda rural para el año 2009
Interior y Justicia
ORDEN IYJ/105/2009, de 23 de enero, por la que se efectúa convocatoria pública para la concesión de ayudas para inversiones complementarias de las Entidades Locales de la Comunidad de Castilla y León, con cargo al Fondo de Cooperación Local para 2009. (Camino de Santiago)
ORDEN IYJ/106/2009, de 23 de enero, por la que se efectúa convocatoria pública para la concesión de ayudas a municipios que cuenten con servicios supramunicipales, con cargo al Fondo de Cooperación Local para 2009
ORDEN IYJ/107/2009, de 23 de enero, por la que se efectúa convocatoria pública para la concesión de ayudas a Entidades Locales incluidas en zonas de acción especial con cargo al Fondo de Cooperación Local para 2009
ORDEN IYJ/108/2009, de 23 de enero, por la que se efectúa convocatoria pública para la concesión de ayudas a Mancomunidades municipales y demás entidades locales de carácter supramunicipal con cargo al Fondo de Cooperación Local para 2009
ORDEN IYJ/109/2009, de 23 de enero, por la que se efectúa convocatoria pública para la concesión de subvenciones dirigidas al cumplimiento y ejecución de determinadas medidas del Pacto Local de Castilla y León para 2009

ACTUACIONES

- Actuación E00-LE06-A23-AP01 Seguimiento e inventario de las actuaciones en los Caminos
- Actuación E00-LE06-A23-AP02 Comisiones Territoriales de Patrimonio
- Actuación E00-LE06-A23-AP03 Seguimiento de las subvenciones otorgadas

- Coordinador
- Agente Principal
- Agente Colaborador



EJE ESTRATÉGICO. E00
COORDINACIÓN Y COLABORACIÓN

LÍNEA ESTRATÉGICA. LE06
PLAN DE SEGUIMIENTO Y EVALUACIÓN DE INDICADORES

Establecimiento de los mecanismos para la monitorización del fenómeno jacobeo y su impacto territorial, que permita una valoración y revisión permanente de su estado y gestión. El sistema ha de orientarse hacia la colaboración en un proceso de planificación continua bajo la supervisión de la Comisión y del Comisariado. El sistema ha de orientarse hacia la colaboración en un proceso de planificación continua bajo la supervisión de la Comisión y del Comisariado.

CAMINO FRANCÉS
CAMINOS HISTÓRICOS
CAMINOS TRADICIONALES
2010 AÑO JACOBEO
2010 PLAN PAHIS
PERMANENTE

ACCIÓN 24 A024

VALORACIÓN DE LOS PROCEDIMIENTOS DE GESTIÓN Y DE LOS INSTRUMENTOS DE PROTECCIÓN DEL PATRIMONIO JACOBEO

Revisión de los diferentes planes de acción y protocolos de actuación en marcha prestando especial atención al tipo de gestión seleccionada y su eficacia en relación a los objetivos y estrategias previstos.

Además de los instrumentos desarrollados por la Consejería de Cultura y Turismo tales como delimitación de bienes, inventarios, Plan de Adecuación y Usos del Espacio Cultural, y otros, se analizarán igualmente los principales desarrollados en dichos ámbitos como los Planes Territoriales y Planes Urbanísticos desarrollados por la/s Dirección General competente en materia de Urbanismo y ordenación del Territorio, los Ayuntamientos y otras administraciones competentes.

| | | | | | |
|-------------------------------------|-------------------------------------|-------------------------------------|--------------------------|-------------------------------------|-------------------------------------|
| <input checked="" type="checkbox"/> | <input checked="" type="checkbox"/> | <input checked="" type="checkbox"/> | <input type="checkbox"/> | <input checked="" type="checkbox"/> | <input checked="" type="checkbox"/> |
| <input checked="" type="checkbox"/> | <input checked="" type="checkbox"/> | <input checked="" type="checkbox"/> | <input type="checkbox"/> | <input type="checkbox"/> | <input checked="" type="checkbox"/> |
| <input checked="" type="checkbox"/> | <input checked="" type="checkbox"/> | <input checked="" type="checkbox"/> | <input type="checkbox"/> | <input checked="" type="checkbox"/> | <input checked="" type="checkbox"/> |

ACTUACIONES JACOBEAS

Actuación E00-LE06-A24-AP01 Valoración de los instrumentos de ordenación y gestión

Actuación E00-LE06-A24-AP02 Revisión y adecuación de declaraciones BIC

Actuación E00-LE06-A24-AP03 Redacción de planes especiales de Conjuntos Históricos

DESCRIPCIÓN

Protección existente:
La declaración como Bien de Interés Cultural por Decreto 2224/62 de 5 de septiembre y la delimitación de la zona afectada por la declaración por Decreto 324/1999 de la Consejería de Educación y Cultura. El ámbito que recoge la declaración de Patrimonio de la Humanidad por la UNESCO.
El ámbito lineal de 2 km de anchura media, que tomando como eje el Camino de Santiago se desarrolla a lo largo de su recorrido, en 1 km a cada lado del eje de los distintos itinerarios rurales.
Los núcleos por los que atraviesa el Camino en su totalidad.
Los núcleos que aún sin formar parte propiamente del Camino (no son atravesados por el Camino), se localizan en su entorno próximo y son objeto de una referencia expresa en la declaración de Patrimonio de la Humanidad por parte de la UNESCO.

Se realiza la adecuación de las Declaraciones Bic ya existentes, atendiendo a la normativa vigente

En todos aquellos enclaves por los que discurre los Caminos.



01

EJE ESTRATÉGICO

PROTECCIÓN DE LOS VALORES

Los Caminos a Santiago constituyen un sistema único, que adquiere identidad a través de la conjunción de un importante número de valores, integrantes y asociados, que deben ser preservados y desarrollados. Aspectos patrimoniales, culturales, ambientales, dotacionales e infraestructuras que conforman los Caminos, constituyen los elementos de este conjunto patrimonial. En él todos y cada uno de los elementos adquieren su verdadero valor a través de su puesta en relación a través del acto del peregrinaje.

La protección activa de los valores asociados a los itinerarios jacobeos pasa por una política que supere las barreras asociadas al tratamiento individualizado de los bienes, integrando los conceptos de paisaje y territorio, y las políticas de dinamización y desarrollo dentro del objetivo básico de protección y puesta en valor de los bienes de interés cultural y de los espacios y bienes integrantes asociados a los mismos. Se refiere pues a la protección de los valores directamente vinculados a la existencia del camino, así como de aquellos cuya cercanía pone en valor el conjunto como sistema. La protección puede y debe afectar no sólo a los elementos construidos como infraestructuras y/o edificaciones sino también a los paisajes, a los espacios públicos y a todos aquellos elementos materiales o inmateriales que constituyen un valor notable en los Caminos.

La protección de los Caminos a Santiago se ha de basar en una jerarquía de intervenciones desde la escala territorial a la escala local. El paisaje ha de convertirse en el elemento de referencia introduciendo conceptos territoriales derivados del mismo como los STP y locales como los espacios culturales.

Para la protección es preciso elaborar estudios y listas sistemáticas de partes integrantes y documentarlas, así como elaborar sistemas de disciplina y de coordinación y colaboración administrativas que garanticen las medidas de protección.

La protección se ha de basar en principios homogéneos que serán aplicados con distinto grado de intensidad en función de la tipología de los propios Caminos dentro de la red de Itinerarios Jacobeos.

La selección de los núcleos urbanos dependerá de un proceso de jerarquización y priorización en relación a su interés patrimonial y su rol dentro de los Caminos a Santiago como etapas o hitos de las rutas e itinerarios. También se hace necesario elaborar una lista de núcleos históricos jacobeos constantemente actualizada.

No sólo es necesaria la protección del patrimonio intrínseco sino también incorporar el Patrimonio Mundial, los Bienes de Interés Cultural y los espacios naturales de relevante valor, cercanos a los Caminos, en la gestión de los mismos.

Este segundo Eje Estratégico (EE01) aborda las acciones necesarias que permiten la preservación de estos valores y su revalorización, atendiendo a los siguientes.

Objetivos para la Protección de los valores

- Obtener del patrimonio la máxima rentabilidad social y cultural sin detrimento de su integridad.
- Evitar los peligros derivados de su utilización exclusiva y abusiva como recurso económico, logrando un equilibrio entre patrimonio y actividad turística y de ocio, evitando la sobrecarga y estableciendo pautas para el uso sostenible de los bienes integrantes y asociados.
- Asignar los recursos procedentes de la explotación del Patrimonio de los Caminos a Santiago a su mejora y enriquecimiento como garantía de su conservación y valorización.

- Proponer a través de los instrumentos de planificación, gestión y ejecución correspondientes las medidas para la obtención del dominio público, del uso público o de la gestión pública de aquellos bienes de singular valor, o en peligro, por procesos que afecten a la preservación de sus valores, que la estrategia o sus instrumentos de desarrollo consideren convenientes.
- Promover la formación y capacitación de técnicos y especialistas en todos los ámbitos relacionados con la documentación, salvaguarda y gestión del patrimonio de los Caminos a Santiago, como una especialización necesaria y exigida por la propia idiosincrasia del camino.

Estos objetivos se abordarán a partir de las siguientes líneas estratégicas:

1. Plan para la conservación y restauración de arquitecturas en los entornos de los Caminos a Santiago

Desarrollo de acciones destinadas a la protección, restauración y valorización de los bienes culturales integrantes y asociados a los Caminos a Santiago, así como a su puesta en relación con el contexto.

2. Plan para la mejora de los paisajes jacobeos

Intervenciones sobre los paisajes de los Caminos a Santiago, tanto en lo referente a los aspectos naturales como culturales, como conformadores de la experiencia del peregrinaje y de sus valores fundamentales.

3. Plan de Acción para la protección de los Caminos a Santiago

Profundizar en los mecanismos de protección de los Caminos a Santiago, tanto desde el punto de vista legal y normativo, como a través de herramientas de intervención directa sobre los mismos destinadas a su protección y valoración.

4. Planes de Acción en Centros Históricos Jacobeos.

Intervenciones específicas sobre los Conjuntos Históricos asociados a los Caminos a Santiago, como núcleos de referencia para la actuación sobre los espacios urbanos asociados a la peregrinación jacobea., desde la consideración de su extraordinario valor patrimonial y de su papel como elementos de referencia de la red.

5. Plan de Regeneración de Núcleos Urbanos Jacobeos.

Intervenciones sobre el conjunto de la red urbana asociada a los Caminos a Santiago, que aborde específicamente las necesidades de dotaciones, la mejora del ambiente urbano y las posibilidades de dinamización de los núcleos apoyándose en los Caminos a Santiago.

6. Planes para la protección de los valores histórico o artísticos relevantes.

Desarrollo de planes destinadas a la protección de los bienes culturales asociados a los Caminos a Santiago, a través de la elaboración de instrumentos de ordenación y catalogación específicos.

7. Programa de protección de las tradiciones culturales, etnológicas y del patrimonio inmaterial.

Aplicación de medidas que permitan el conocimiento, comprensión y preservación de los valores inmateriales asociados a los Caminos a Santiago, como parte esencial del fenómeno jacobeo, y manifestación cultural asociada a la identidad regional como reconoce nuestro reciente estatuto de autonomía.

DESCRIPCIÓN DE LAS LÍNEAS ESTRATÉGICAS

LE01. LE01. Plan para la conservación y restauración de arquitecturas en los entornos de los Caminos a Santiago.

Los objetivos pormenorizados para la conservación y restauración de monumentos y arquitecturas en los entornos de los Caminos a Santiago se pueden definir como:

- Adopción de medidas y desarrollo de programas para la Conservación y la intervención preventiva en el Patrimonio.
- Desarrollo de un programa de rehabilitación y restauración del patrimonio jacobeo y del patrimonio integrado o asociado con los Caminos a Santiago en Castilla y León.
- Desarrollar medidas destinadas a la correcta conservación de los bienes integrantes de los Caminos a Santiago y a su recuperación funcional, haciéndolo extensivo a sus ámbitos de protección y de los entornos urbanos y territoriales.
- Priorizar las actuaciones integrales, que incluyan elementos de diversos tipos o categorías, y la valoración de su entorno territorial–social, cultural y medioambiental, propiciando la continuidad de las fases del proyecto hasta su finalización con la difusión de los resultados.
- Evitar o minimizar problemas en la conservación del patrimonio histórico, actuando sobre las causas que provocan su degradación y que propician los procesos que las originan.
- Elaborar y desarrollar programas de evaluación del uso y del estado de las intervenciones sobre los bienes vinculados a los Caminos a Santiago, y en especial sobre las infraestructuras y dotaciones jacobeanas.
- Fomentar en los propietarios de los bienes muebles e inmuebles, así como en la comunidad en general, la aplicación de pautas de mantenimiento e impulsar la colaboración con entidades y particulares para la conservación y mantenimiento de los Caminos y para el aprovechamiento de sus sinergias territoriales.
- Fomentar la colaboración institucional y administrativa para propiciar sinergias de actuaciones de intervención en los Caminos que permitan alcanzar mayores y mejores resultados.
- Favorecer la entrada de capital privado.

E01. LE02. Plan para la mejora de los paisajes jacobeanos.

Una visión integrada de los elementos culturales integrantes de los Caminos y del Medio Ambiente en que se implanta, de su entorno natural, exige, como hemos dicho, un análisis y una gestión desde el paisaje. Para ello el plan propone los siguientes objetivos:

- Reforzar la sistematización de las intervenciones en los Caminos a Santiago sobre la idea de paisajes y de los Sistemas Territoriales de Intervención, desde la lógica de la unidad de proyecto, bien desde una perspectiva proteccionista, bien desde la puesta en valor de sus potenciales endógenos.
- Mejorar el paisaje urbano en las travesías de los centros históricos por los que transitan los Caminos a Santiago, normalizando y controlando la señalización, adaptando la pavimentación, racionalizando las instalaciones e infraestructuras (cableado), mejorando los espacios destinados a los peregrinos desde una perspectiva ambiental y funcional o favoreciendo alternativas de trazado y de estancia a las ya existentes.
- Interacción con los Planes de Ordenación de Recursos Naturales. A pesar de la no concurrencia de los Caminos a Santiago y de los Espacios Naturales se pueden encontrar algunos elementos de interés próximos a los mismos como:
 - i. Sierra de Ancares (Camino de los Ancares), en León
 - ii. Picos de Europa (Camino Merindad de Campoó), en Palencia
 - iii. Ojo Guareña (Camino de Merindades), en Burgos
 - iv. Sabinas del Arlanza (Camino de la Lana), en Burgos

- v. Sierra de Candelario (Camino de la Plata), en Salamanca
- vi. Montes Obarenses en el Camino Alavés (Miranda-Briviesca), en Burgos
- vii. Sierra de Guadarrama (Camino de Madrid), en Segovia
- viii. La Nava y Campos de Palencia (Caminos de Enlace y Conexión), en Palencia
- ix. Lagunas de Villafáfila (Camino de la Plata), en Zamora
- x. Sierra de la Culebra (Camino Mozárabe), en Zamora

Relativamente cercanos, la observación de dichos espacios e incluso las conexiones físicas a través de itinerarios y caminos específicos deberán ser promovidas en coordinación con las políticas de ordenación de los mismos. Para ello se propone:

- Integración del camino en la gestión de zonas forestales:

En los tramos en los que el camino atraviese zonas forestales en explotación, se planificará su gestión, evitando la deforestación completa de algún tramo significativo. Este aspecto es de especial relevancia en las explotaciones forestales en ámbitos de ribera, en los puntos de vado.

- Sinergias con la consolidación de grandes recorridos:

El desarrollo por parte de los responsables de medio ambiente y otras administraciones, de trazados de grandes recorridos (GR) es compatible, y en algunos casos deseable, la superposición con los Caminos a Santiago. Este aspecto es especialmente adecuado para las Tipologías CTS y CEC donde el valor de desarrollo supera al interés patrimonial.

- Proyectos específicos de actuación:

En los lugares donde se diagnostique la existencia de situaciones especialmente agresivas, se podrán proponer intervenciones para la mejora de su integración, que podrán ir desde intervenciones de tratamiento de la fachada, hasta acuerdos con demolición parciales o totales de los elementos o edificaciones agresivas. Asimismo se establecerán actuaciones para la recuperación de bienes inmuebles del patrimonio histórico a través de acuerdos de colaboración con entidades públicas y privadas. Estos proyectos se desarrollarán preferentemente en el Camino Francés (Tipología CFR) y el los Caminos Tradicionales a Santiago (Tipología CHS).

E01. LE03. Plan de Acción para la protección de los Caminos a Santiago

Con objeto de lograr una protección y conservación de los valores de los Caminos a Santiago, se debe profundizar en la compleción del marco legal. La elaboración de leyes, normas (planes) e instrucciones que, de acuerdo con el desarrollo del enfoque paisajístico, permitan profundizar en la definición de los espacios de mayor interés, cultural y natural, que forman parte del conjunto de los Caminos a Santiago y propongan este, el paisaje y el territorio, como una unidad de gestión y planificación.

Los Planes de Acción han de contener:

- Definición de los Sistemas Patrimoniales de Intervención.
- Definición de las actuaciones y proyectos.
- Definición de los elementos y paisajes a proteger y la figura seleccionada para su desarrollo

Se complementará con la elaboración de Planes Regionales Territoriales de las principales rutas jacobeanas.

- Camino de Santiago (Camino Francés) (CFR).
- Caminos Históricos a Santiago (CHS).
- Caminos Tradicionales a Santiago (CTS).
- Caminos de Enlace y Conexión (CEC).

E01. LE04. Planes de Acción en Centros Históricos Jacobeanos.

Hay un total de 66 centros históricos en los distintos Caminos a Santiago y 62 más allá de dichas rutas. Este dato demuestra el especial interés en el tratamiento de dichos elementos fundamentales de la red de Caminos y soporte de una gran parte del patrimonio cultural y natural más representativo de los mismos. Por ello se hace necesario y conveniente un programa específico de intervención en dichos núcleos con base en los siguientes objetivos:

- Promover un tratamiento adecuado de los Caminos a Santiago en los núcleos históricos atravesados por los mismos, mejorando la continuidad, la comodidad, la seguridad y la multimodalidad (accesos, depósitos adecuados para los distintos modos de transporte, pavimentación, señalización, etc).
- Las intervenciones se programarán por provincias en función del número de núcleos históricos existentes en las mismas asociados a los caminos
- Mejorar el paisaje urbano a través de intervenciones del programa específico de paisaje en los Centros Históricos para el cuidado de la pavimentación, de la señalética, de las instalaciones e infraestructuras, de la vegetación y del mobiliario urbano y otros elementos definidores del paisaje urbano.
- Promover servicios y equipamientos adaptados a los peregrinos (p.e. horarios de la asistencia sanitaria o bien equipamientos culturales de exposición e interpretación de los caminos).
- Los Conjuntos Históricos se han de constituir como los referentes de una acción combinada de protección y dinamización y principales protagonistas de las intervenciones.

A los efectos de las estrategias y de la jerarquía y priorización de actuaciones, habrán de identificarse los Conjuntos Históricos jacobeanos, las etapas jacobeanas y los núcleos de paso. De ellos se hará especial mención además a su relación con el Camino como núcleo vinculado (con origen en el Camino y adaptación morfológica al mismo) o núcleo histórico de paso.

- Actualización y mejora de la documentación de dichos Conjuntos Históricos y de los entornos de protección de los monumentos en ellos incluidos.
- Elaboración de un estudio marco que diagnostique y tipifique exhaustivamente los problemas de los diversos sistemas urbanos y de sus realidades patrimoniales (problemas detectados y tipificados en el diagnóstico que acompaña la presente estrategia), que sea capaz de formular pautas de intervención homogéneas y soluciones tipo para situaciones concretas (expansión del núcleo sobre caminos tradicionales jacobeanos, áreas industriales no acordes con el paisaje cultural, intervenciones de infraestructuras que rompen la continuidad del recorrido,...).
- Seleccionar asentamientos y conjuntos urbanos característicos y singulares, elegidos por su excepcionalidad y potencial capacidad modélica, para centrar los recursos de actuación, desarrollando líneas de cooperación y financiación en las tres categorías propuestas (como Carrión de los Condes, Medina del Campo,...)
- Mejorar la señalización y el paisaje urbano en relación con los Caminos en los conjuntos históricos.

E01. LE05. Plan de Regeneración de Núcleos Urbanos Jacobeos.

Los núcleos urbanos jacobeos forman una amplia red territorial con características morfológicas, y potenciales de crecimiento. Por ello se plantea la necesidad de abordar acciones sobre dichos núcleos, tales como:

- Reforzar las dotaciones de las etapas del Camino de acuerdo a sus niveles de utilización y demanda, con especial atención a la flexibilidad de las intervenciones y su adaptación a la estacionalidad de las mismas.
- Mejorar la señalización e información en los núcleos de paso.
- Reforzar la imagen de los núcleos directamente vinculados al Camino mediante intervenciones de urbanización en el trayecto por sus calles, en la señalización y en la información.
- Creación de una red virtual de núcleos camineros para facilitar el acceso a la información y la difusión de sus valores, así como la interacción con las iniciativas y elementos locales de dinamización (web de los núcleos jacobeos dentro del portal de los Caminos a Santiago).
- Definición de un conjunto de núcleos, al menos uno por Camino, como centros de interpretación de los Caminos a Santiago.
- Creación de conjuntos o secuencias de bienes y entornos de los Caminos a Santiago tradicionalmente tratados de forma independiente, que plantean relaciones entre sí o con el conjunto urbano próximo.
- Definir una imagen urbana respetuosa con la condición jacobea.
- Favorecer y dinamizar los núcleos a través de una mayor identificación con los Caminos a Santiago y el aprovechamiento de sus oportunidades y ventajas.
- Fomentar la creación de equipamientos e infraestructuras adaptadas a la presente estrategia con el apoyo de los agentes y administraciones locales.

Estas necesidades de se analizarán a través de un conjunto de estudios

E01. LE06. Planes para la protección de los valores históricos o artísticos relevantes.

La protección de los valores culturales, artísticos o históricos de los bienes integrantes, de los paisajes o de cualquier otro elemento del Sistema Territorial de los Caminos a Santiago, deberá asumirse los instrumentos más acordes con su rango de valor, en función de los siguientes objetivos:

- Elaborar los Planes Especiales de Protección de los Centros Históricos Jacobeos.
- Finalizar la delimitación de entorno BIC de los principales monumentos en los Caminos a Santiago.
- Elaboración de guía de Buenas Prácticas para el planeamiento urbanístico y territorial en relación a la protección y desarrollo de los Caminos a Santiago.
- La elaboración de unas guías de diseño para los distintos tipos de intervenciones tipo definidas en esta estrategia.
- Revisar los criterios de selección para la inclusión en los regímenes de protección de los bienes de especial interés, potenciando la representatividad de cada tipología.
- Desarrollar las disposiciones normativas que permitan hacer plenamente efectiva la Ley 12/2002, del Patrimonio Cultural de Castilla y León y las estrategias de este Plan, a través de instrumentos estrictamente patrimoniales, urbanísticos, territoriales, sectoriales y ambientales y con la colaboración de los distintos niveles de la administración con competencias en los itinerarios.
- Establecer los cauces de coordinación y cooperación entre diferentes normativas, Instituciones y Organismos con competencias en planeamiento territorial y urbanismo, definiendo criterios para la inclusión de bienes de interés, paisajes o elementos destacados en los catálogos mencionados y para la clasificación de suelos.
- Incremento del Patrimonio Jacobeo protegido. Mediante el planeamiento, programas y proyectos se protegerán los bienes muebles e inmuebles considerados BICs y se propondrá la incoación de nuevos expedientes para los bienes de especial valor no incluidos en la lista, especialmente en los Caminos no declarados Conjunto Histórico. El criterio debe ser equilibrar las declaraciones entre los diferentes bienes integrantes del Patrimonio, de acuerdo a sus características y necesidades de protección y atendiendo a criterios de singularidad, reconocido valor y representatividad incorporando el paisaje cultural como concepto que se extiende a espacios públicos y representativos, ambientes y entornos.
- Actualización de las declaraciones de BIC anteriores a la entrada en vigor de la Ley de Patrimonio Cultural de Castilla y León en los entornos de los Caminos a Santiago.
- Fomento de una planificación y normativas que garanticen la conservación del patrimonio en su contexto territorial, organizando las acciones en torno al concepto de "paisaje" y definiendo con él los UIG para la protección de valores culturales y naturales.
- Utilización de la nueva figura de Bienes Inventariados para fomentar la incorporación de los elementos intermedios de valor en los catálogos de los instrumentos de ordenación del territorio y de urbanismo. Definir un inventario ágil y flexible disponible a través de la web de los Caminos a Santiago.
- Elaboración se otros desarrollos normativos, como instrucciones. El Marco legislativo se puede concretar mediante Plan PAHIS 2004-2012 del Patrimonio Histórico de Castilla y León Junta de Castilla y León Consejería de Cultura y Turismo, a través de Guías de Diseño específicas para los Caminos a Santiago que afecten a la señalización, espacios singulares, información, puntos de atención a los peregrinos, etc.
- Definición de la Red de Sistemas Territoriales Patrimoniales Jacobeos de Castilla y León, que se ha de complementar con el establecimiento de fórmulas de colaboración con las Consejerías responsables en materia de medio ambiente y en planeamiento urbanístico y ordenación del territorio de cara a la colaboración técnica y de gestión, con especial atención a la Red de Espacios Naturales de la Comunidad, armonizando y unificando en lo posible los procedimientos de protección y los programas de puesta en valor y difusión de los recursos asociados a los Caminos a Santiago, tanto culturales, como dotacionales, económicos o sociales.

E01. LE07. Programa de protección de las tradiciones culturales, etnológicas y del patrimonio inmaterial.

La protección del patrimonio inmaterial forma parte de los objetivos del PAHIS y debe transmitirse jerárquicamente a la presente estrategia. Las tradiciones estrictamente jacobeanas conviven en los núcleos del entorno de los Caminos con otro conjunto de tradiciones y manifestaciones que permiten mantener una atracción constante. Para ello la estrategia sugiere los siguientes objetivos:

- Programas de promoción de cultura tradicional.
- Inventario etnológico y de tradiciones culturales.
- Promover la conservación y puesta en valor del patrimonio inmaterial y en especial de todas las tradiciones vinculadas al peregrinaje en los espacios y en los núcleos de población de mayor raigambre jacobea.

**EJE ESTRATÉGICO. E01
PROTECCIÓN DE LOS VALORES**

**LÍNEA ESTRATÉGICA. LE01
PLAN PARA LA CONSERVACIÓN Y
RESTAURACIÓN DE ARQUITECTURAS EN
LOS ENTORNOS DE LOS CAMINOS A
SANTIAGO**

Desarrollo de acciones destinadas a la protección, restauración y valorización de los bienes culturales integrantes y asociados a los Caminos a Santiago, así como a su puesta en relación con el contexto.

ACCIÓN 25 A025

**CONSERVACIÓN DE BIENES DE
INTERÉS PATRIMONIAL EN LOS
CAMINOS A SANTIAGO**

Desarrollo de un Plan en materia de conservación de los bienes de interés patrimonial, histórico o artístico, que incluya un programa sistemático y un plan de seguimiento que implique la observación y la cuantificación a lo largo del tiempo.

Con el fin de racionalizar, agilizar y abaratar tales planes sistemáticos de inspección y conservación es preciso:

- Elaborar un protocolo de actuación y de instrumentos adecuados y normalizados para la toma de datos y ensayos especializados y para la realización de los chequeos y comprobaciones necesarias.
- Contar con la colaboración de todas las instancias y organismos que puedan trabajar en la confección y puesta en práctica de los programas.

CAMINO FRANCÉS
CAMINOS HISTÓRICOS
CAMINOS TRADICIONALES
2010 AÑO JACÓBEO
2010 PLAN PAHIS
PERMANENTE

| | | | | | |
|---|---|---|---|---|---|
| ✓ | ✓ | ✓ | ✓ | ✓ | ✓ |
| ✓ | ✓ | ✓ | ✓ | ✓ | ✓ |
| ✓ | ✓ | ✓ | ✓ | ✓ | ✓ |
| ✓ | ✓ | ✓ | ✓ | ✓ | ✓ |
| ✓ | ✓ | ✓ | ✓ | ✓ | ✓ |
| ✓ | ✓ | ✓ | ✓ | ✓ | ✓ |

ACTUACIONES JACOBEAS

DESCRIPCIÓN

| | |
|--|---|
| Actuación E01-LE01-A25-AP01 Intervenciones en el Patrimonio Mundial | Las directrices de actuación del Patrimonio Mundial han promovido una línea de trabajo en la que se inscribe la necesidad de contar con planes de gestión en materia de conservación que incluyen un mantenimiento sistemático y el establecimiento de pautas de seguimiento. Los conjuntos monumentales objeto de estos planes son: Catedral de Burgos Ciudad Antigua de Segovia y su acueducto romano Ciudad Antigua de Ávila y sus iglesias extramuros Ciudad Antigua de Salamanca |
| Actuación E01-LE01-A25-AP02 Plan Regional de Catedrales | Este plan sectorial desarrolla los programas de actuación establecidos en los planes directores redactados y en coordinación con el Plan Nacional de Catedrales. Las Catedrales de Burgos, León, Astorga, Salamanca y Zamora incorporarán en su información su relación asociada a los Caminos a Santiago y relevancia jacobea. |
| Actuación E01-LE01-A25-AP03 Plan Regional de Abadías, Monasterios y Conventos | Selección, datación e información de las abadías, monasterios y conventos asociados dentro de los Planes Directores y de los programas de actuación redactados en coordinación con el Plan Nacional de Abadías, Monasterios y Conventos. El programa INTERREG integra el "Plan de intervención en Monasterios Cistercienses del Valle del Duero" que definirá las relaciones entre dichos monumentos y los Caminos a Santiago. |
| Actuación E01-LE01-A25-AP04 Plan sectorial en Arquitectura civil y militar | Actuaciones desarrolladas por la Consejería de Cultura: Intervenciones en castillos y arquitectura militar. Actuaciones desarrolladas por la Consejería de Fomento |
| Actuación E01-LE01-A25-AP05 Plan del Románico Norte | Plan estratégico programado entre distintas instituciones públicas y privadas que incluye una intervención integral en los edificios medievales, los bienes muebles custodiados en los mismos y sus entornos urbanos y territoriales. Incluye el norte de la provincia de Palencia, noroeste de la provincia de Burgos y sur de la provincia de Cantabria. |
| Actuación E01-LE01-A25-AP06 Plan sectorial en Arquitectura moderna y contemporánea | Elaboración de inventarios y catálogos. Nuevas declaraciones de Bienes de Interés Cultural sobre construcciones modernas y contemporáneas. Elaboración de criterios, pautas y estrategias para su protección y conservación |



- Coordinador
- Agente Principal
- ▲ Agente Colaborador

**EJE ESTRATÉGICO. E01
PROTECCIÓN DE LOS VALORES**

**LÍNEA ESTRATÉGICA. LE02
PLAN PARA LA MEJORA DE LOS PAISAJES
JACOBEOS**

Intervenciones sobre los paisajes de los Caminos a Santiago, tanto en lo referente a los aspectos naturales como culturales, como conformadores de la experiencia del peregrinaje y de sus valores fundamentales.

ACCIÓN 26 A026

**RESTAURACIÓN DE BIENES DE
INTERÉS PATRIMONIAL O BIENES
INTEGRANTES**

Se trata de un programa de intervenciones en Monumentos Jacobeos, en Bienes Asociados o en Bienes Integrantes. Dentro de las inversiones previstas en el PAHIS se priorizarán y jerarquizarán las intervenciones de acuerdo a la estrategia recogida en el presente documento. Se realizará una programación anual de intervenciones, favoreciendo aquellas que consideren una visión integral o paisajística del bien, aquellas que se consideren de mayor impacto en la estrategia planteada, las que incrementen la colaboración de otros agentes, las que garanticen una mayor estabilidad en el tiempo o las que fomenten buenos modelos de aplicación considerados paradigmáticos en el contexto de esta estrategia.

Los proyectos de restauración deberán incluir un plan de mantenimiento que contendrá una memoria e información histórica y técnica, especificaciones respecto al uso del bien y sus componentes (precauciones), prescripciones y prohibiciones, procedimiento a seguir para el mantenimiento y control sistemático y exhaustivo.

CAMINO FRANCÉS
CAMINOS HISTÓRICOS
CAMINOS TRADICIONALES
2010 AÑO JACOBEO
2010 PLAN PAHIS
PERMANENTE



ACTUACIONES JACOBEAS

DESCRIPCIÓN

Actuación E01-LE01-A26-AP01 Restauración de bienes inmuebles en los Caminos

Actuaciones desarrolladas por la Consejería de Cultura. Desarrollo del Plan Pahis. Actuaciones desarrolladas por la Consejería de Fomento. Programa Arquimilenios. **VER ANEXO.**



Actuación E01-LE01-A26-AP01 Restauración de Bienes Inmuebles en los Caminos

ACTUACIONES

- Coordinador
- Agente Principal
- ▲ Agente Colaborador



ACCIÓN A26 - ANEXO

| Actuaciones Consejería de Cultura - CAMINO FRANCÉS | | | Programa Arquimilenios - CONSEJERÍA DE FOMENTO | | |
|---|----------------------------|------------|---|--|------------|
| CARTUJA DE MIRAFLORES | BURGOS | BURGOS | AREVALO: Rehabilitación de la Casa de los Sexmos y entorno. | | Ávila |
| CATEDRAL DE BURGOS | BURGOS | BURGOS | AVILA: Plaza del Chico. | | Ávila |
| IGLESIA DE SAN GIL | BURGOS | BURGOS | AVILA 2: Calles del Mercado. | | Ávila |
| IGLESIA DE SAN NICOLÁS DE BARI | BURGOS | BURGOS | EL TIEMBLA: Acondicionamiento Mercado de Abastos. | | Ávila |
| MURALLAS DE BURGOS | BURGOS | BURGOS | AREVALO: Plaza de la Villa. | | Ávila |
| HOSPITAL DE PEREGRINOS DE SAN LÁZARO | BURGOS | BURGOS | ITERO DEL CASTILLO: Rehabilitación del Torreón | | Burgos |
| PUENTE DE ITERO, ITERO DEL CAMINO | BURGOS | BURGOS | VILLAFRANCA MONTES DE OCA: reconstrucción arquitectónica torre de la iglesia. | | Burgos |
| IGLESIA PARROQUIAL DE REDECILLA DEL CAMINO | BURGOS | BURGOS | CASTROJERIZ: Acondicionamiento Calle Real (1ª fase) | | Burgos |
| IGLESIA PARROQUIAL DE NTRA. SRA. DE LA ASUNCIÓN. VILORIA DE RIOJA | VILORIA DE RIOJA | BURGOS | LA FABA: Rehabilitación Iglesia parroquial. | | León |
| ILUMINACIÓN EN ESPINOSA DEL CAMINO (BU) | ESPINOSA DEL CAMINO | BURGOS | VILLAFRANCA DEL BIERZO: Cubierta Iglesia San Nicolás. | | León |
| CATEDRAL DE ASTORGA | ASTORGA | LEÓN | BERCIANOS DEL REAL CAMINO: Rehabilitación de Apeadero. | | León |
| CATEDRAL DE LEÓN | LEÓN | LEÓN | SAN MARTIN DEL CAMINO: Actuación iglesia y entorno. | | León |
| COLEGIATA DE SAN ISIDORO DE LEÓN | LEÓN | LEÓN | ASTORGA : Construcción Eje Monumental. | | León |
| RESTAURACIÓN DE LA BASÍLICA DE LA ENCINA (PONFERRADA, LE) | PONFERRADA | LEÓN | MOLINASECA: Urbanización calle real. | | León |
| RESTAURACIÓN DE LA IGLESIA DE SAN ANDRÉS (PONFERRADA, LE) | PONFERRADA | LEÓN | DUEÑAS: Monasterio de la Trapa. | | Palencia |
| RESTAURACIÓN IGLESIA DE LA ASUNCIÓN | RABANAL DEL CAMINO | LEÓN | PALENCIA: Fachadas y entorno Pza. San Miguel. | | Palencia |
| RESTAURACIÓN DE LA ERMITA DEL BENDITO CRISTO DE LA VERA CRUZ | RABANAL DEL CAMINO | LEÓN | HERRERA DE PISUERGA: Actuación Inegral en Plaza. | | Palencia |
| SANTUARIO DE LA PEREGRINA EN SAHAGÚN | SAHAGÚN | LEÓN | ALAR DEL REY: Centro Interpretación Canal. | | Palencia |
| RESTAURACIÓN LA IGLESIA MUDÉJAR DE SAN TIRSO (SAHAGÚN LE) | SAHAGÚN | LEÓN | SALAMANCA: Urbanización Plaza Poeta iglesias. | | Salamanca |
| RESTAURACIÓN TORRE DE LA IGLESIA DE SAN JUAN DE SAHAGÚN (LE) | SAHAGÚN | LEÓN | SALAMANCA: Plaza San Justo y C/ Consuelo. | | Salamanca |
| COLEGIATA DE SANTA MARÍA EN VILLAFRANCA DEL BIERZO | VILLAFRANCA DEL BIERZO | LEÓN | SEGOVIA: Rehabilitación edificio Plaza de San Esteban | | Segovia |
| IGLESIA Nª SRª DE LA ASUNCIÓN, BOADILLA DEL CAMINO | BOADILLA DEL CAMINO | PALENCIA | CARACENA: Urbanización C/ San Pedro y Plaza. | | Soria |
| ROLLO DE JUSTICIA DE BOADILLA DEL CAMINO | BOADILLA DEL CAMINO | PALENCIA | SAN ESTEBAN DE GORMAZ: Remodelación Edificio de Usos múltiples. | | Soria |
| IGLESIA DE SANTIAGO EN CARRIÓN DE LOS CONDES | CARRIÓN DE LOS CONDES | PALENCIA | MEDINA DEL CAMPO: Rehabilitación Iglesia San Miguel. | | Valladolid |
| IGLESIA DE SANTA MARÍA | CARRIÓN DE LOS CONDES | PALENCIA | MEDINA DE RIOSECO: Rehabilitación del Casino. 2ª fase. | | Valladolid |
| IGLESIA DE SAN MARTÍN, EN FROMISTA | FROMISTA | PALENCIA | BARCIAL DEL BARCO: Rehabilitación de Iglesia Parroquial. | | Zamora |
| IGLESIA DE SANTA MARÍA DEL CASTILLO EN FROMISTA | FROMISTA | PALENCIA | TABARA: Remodelación y ajardinamiento Plaza Mayor. | | Zamora |
| Actuaciones Consejería de Cultura - CAMINOS HISTÓRICOS Y TRADICIONALES | | | RIONEGRO PUENTE: Reforma casa Virgen para albergue. | | Zamora |
| CATEDRAL | ÁVILA | ÁVILA | TORO: Paseo del Espolón. | | Zamora |
| IGLESIAS DE SAN JUAN, SAN PEDRO Y ERMITA DE SAN SEGUNDO | ÁVILA | ÁVILA | | | |
| MONASTERIO DE SANTO TOMÁS | ÁVILA | ÁVILA | | | |
| PALACIO DE DON SUERO DEL ÁGUILA O DE LOS VERDUGO | ÁVILA | ÁVILA | | | |
| IGLESIA DE SANTA CRUZ | CARDEÑOSA | ÁVILA | | | |
| IGLESIA DE SANTA MARÍA LA MAYOR | BRIVIESCA | BURGOS | | | |
| COLEGIATA DE SAN COSME Y SAN DAMIÁN | COVARRUBIAS | BURGOS | | | |
| MONASTERIO DE SAN MIGUEL DE ESCALADA | GRADEFES | LEÓN | | | |
| CATEDRAL DE SALAMANCA | SALAMANCA | SALAMANCA | | | |
| CONVENTO DE SAN ESTEBAN | SALAMANCA | SALAMANCA | | | |
| REAL FÁBRICA DE CRISTALES, SAN ILDEFONSO DE LA GRANJA | SAN ILDEFONSO DE LA GRANJA | SEGOVIA | | | |
| CONVENTO DE SANTA CRUZ | SEGOVIA | SEGOVIA | | | |
| MONASTERIO DE SAN VICENTE EL REAL | SEGOVIA | SEGOVIA | | | |
| PALACIO DE ENRIQUE IV | SEGOVIA | SEGOVIA | | | |
| SANTUARIO DE NUESTRA SEÑORA DE LA FUENCISLA | SEGOVIA | SEGOVIA | | | |
| IGLESIA DE SANTA MARÍA | MEDINA DE RIOSECO | VALLADOLID | | | |
| IGLESIA DE SAN MARTÍN | MOTA DEL MARQUÉS | VALLADOLID | | | |
| IGLESIA DE LOS SANTOS JUANES | NAVA DEL REY | VALLADOLID | | | |
| IGLESIA DE NTRA. SRA. DE LA ASUNCIÓN | RUEDA | VALLADOLID | | | |
| CASTILLO, SAN PEDRO DE LATAARCE | SAN PEDRO DE LATAARCE | VALLADOLID | | | |
| MONASTERIO DE LA SANTA ESPINA, SANTA ESPINA | CASTROMONTE | VALLADOLID | | | |
| IGLESIA DE SAN ANTOLÍN | TORDESILLAS | VALLADOLID | | | |
| CONVENTO CARMELITAS DESCLAZAS | VALLADOLID | VALLADOLID | | | |
| CONVENTO DE SAN PABLO | VALLADOLID | VALLADOLID | | | |
| IGLESIA DE STA. Mª DE LA ANTIGUA | VALLADOLID | VALLADOLID | | | |
| IGLESIA DE SAN MIGUEL | VILLALÓN DE CAMPOS | VALLADOLID | | | |
| IGLESIA PARROQUIAL | WAMBA | VALLADOLID | | | |
| IGLESIA DE SANTA MARÍA | MOMBUEY | ZAMORA | | | |
| COLEGIATA | TORO | ZAMORA | | | |
| CATEDRAL | ZAMORA | ZAMORA | | | |
| IGLESIA DE SANTIAGO DEL BURGO | ZAMORA | ZAMORA | | | |

**EJE ESTRATÉGICO. E01
PROTECCIÓN DE LOS VALORES**

**LÍNEA ESTRATÉGICA. LE02
PLAN PARA LA MEJORA DE LOS PAISAJES
JACOBEOS**

Intervenciones sobre los paisajes de los Caminos a Santiago, tanto en lo referente a los aspectos naturales como culturales, como conformadores de la experiencia del peregrinaje y de sus valores fundamentales.

ACCIÓN 27 A027

**INTERVENCIONES PAISAJÍSTICAS
EN EL MEDIO URBANO**

Conjunto de actuaciones a desarrollar conjuntamente con los Ayuntamientos o las Diputaciones provinciales para la mejora paisajística de los tramos urbanos o travesías de los distintos caminos. Consistirán básicamente en intervenciones del tipo:

- Plantaciones vegetales y a jardinamiento ligero.
- Construcción de recintos de contenedores para minimizar el impacto visual.
- Tratamiento de pavimentaciones en travesías y tramos especiales (puentes, calzadas, ...)
- Balizamiento e iluminación de espacios singulares.
- Rediseño de espacios públicos vinculados al camino como plazas, calles, cruces,...
- Demoliciones de pavimentos o construcciones no acordes con el espíritu de esta estrategia.
- Limpieza de entornos y paisajes urbanos.
- Barandillas de protección en áreas de baja seguridad acordes con el tratamiento general de la urbanización.
- Canalizaciones para instalaciones urbanas (saneamiento, abastecimiento, cableado eléctrico, etc)
- Construcción de bancos y otro mobiliario urbano en espacios de interés.
- Refuerzo de muros, cimientos y otros elementos de baja seguridad.
- Otras intervenciones sobre el paisaje

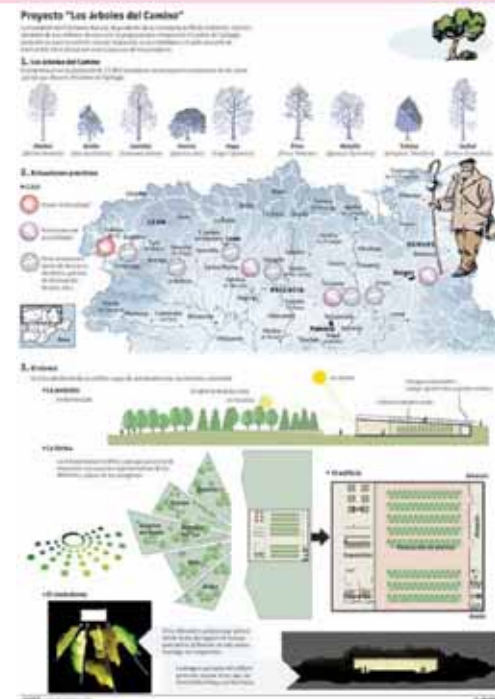
CAMINO FRANCÉS
CAMINOS HISTÓRICOS
CAMINOS TRADICIONALES
2010 AÑO JACÓBEO
2010 PLAN PAHIS
PERMANENTE

| | | | | | |
|-------------------------------------|-------------------------------------|-------------------------------------|-------------------------------------|-------------------------------------|-------------------------------------|
| <input checked="" type="checkbox"/> | <input type="checkbox"/> | <input type="checkbox"/> | <input checked="" type="checkbox"/> | <input checked="" type="checkbox"/> | <input checked="" type="checkbox"/> |
| <input checked="" type="checkbox"/> | <input checked="" type="checkbox"/> | <input checked="" type="checkbox"/> | <input checked="" type="checkbox"/> | <input type="checkbox"/> | <input checked="" type="checkbox"/> |
| <input type="checkbox"/> | <input checked="" type="checkbox"/> | <input type="checkbox"/> | <input checked="" type="checkbox"/> | <input type="checkbox"/> | <input checked="" type="checkbox"/> |

ACTUACIONES JACOBEAS

DESCRIPCIÓN

| | |
|---|--|
| Actuación E01-LE02-A27-AP01 Intervención en Villafranca de los Montes de Oca | Villafranca de los montes de OCA (Urbano y Rural) |
| Actuación E01-LE02-A27-AP02 Proyecto de instalación de árboles en travesías urbanas y espacios urbanos destacados | Consejería de Medio Ambiente: "Los Árboles del Camino" |
| Actuación E01-LE02-A27-AP03 Proyecto en Calzada de Bejar (Sa) | Actuaciones de señalización. Proyecto básico y de ejecución de intervenciones en el tramo de la Calzada Romana "Iter asturica ab emerita augstum" en Puerto de Bejar |



**EJE ESTRATÉGICO. E01
PROTECCIÓN DE LOS VALORES**

**LÍNEA ESTRATÉGICA. LE02
PLAN PARA LA MEJORA DE LOS PAISAJES
JACOBEOS**

Intervenciones sobre los paisajes de los Caminos a Santiago, tanto en lo referente a los aspectos naturales como culturales, como conformadores de la experiencia del peregrinaje y de sus valores fundamentales.

ACCIÓN 28 A028

**INTERVENCIONES PAISAJÍSTICAS
EN EL MEDIO RURAL**

Proyectos de preservación de sistemas de elementos de lectura territorial. La combinación de dichos paisajes en la escala micro representan un valor a preservar en combinación con las distintas manifestaciones culturales como los rollos, los cruceros, las ermitas o los santuarios o simplemente descansaderos, tramos de especial valor, tramos con altos impactos paisajísticos u otros espacios que se consideren de interés. Más allá de su valor estrictamente cultural, su valor como paisaje cultural ha de ser específicamente preservado a través de proyectos concretos de rehabilitación, reconstrucción y protección de los mismos. Su definición concreta puede derivarse de los instrumentos de ordenación territorial previstos en esta estrategia.

Las acciones pueden ser similares a las enunciadas en los paisajes urbanos pero con un tratamiento acorde con su carácter rural. Las intervenciones se agruparán por Unidades de Intervención y Gestión con características homogéneas (UIG) conforme a su propia definición en la presente estrategia.

| | | | | | |
|----------------|--------------------|-----------------------|------------------|-----------------|------------|
| CAMINO FRANCÉS | CAMINOS HISTÓRICOS | CAMINOS TRADICIONALES | 2010 AÑO JACÓBEO | 2010 PLAN PAHIS | PERMANENTE |
| ✓ | ✓ | ✓ | ✓ | ✓ | ✓ |
| ✓ | ✓ | ✓ | ✓ | ✓ | ✓ |
| ✓ | ✓ | ✓ | ✓ | ✓ | ✓ |
| ✓ | ✓ | ✓ | ✓ | ✓ | ✓ |

ACTUACIONES JACOBEAS

DESCRIPCIÓN

Actuación E01-LE02-A28-AP01 Fromista, el encuentro de la razón y el espíritu

Frómista. Canal de Castilla, área de descanso: estatua Raúl Guerra. Año 2009-2010

Actuación E01-LE02-A28-AP02 Proyecto de instalación de árboles en puntos singulares del tramo francés y en el medio rural

Es importante instalar sombras en algunos tramos muy concretos del Camino siempre desde el máximo respeto a los valores culturales, tradicionales, "espirituales" y paisajísticos que lo identifican. Plan Regional de Ámbito Territorial del Camino de Santiago: Proyecto "LOS ÁRBOLES DEL CAMINO", Caixa Galicia y Patrimonio Natural, se prevé la plantación de 15.000 árboles a lo largo del Camino.

Actuación E01-LE02-A28-AP03 Paisajes mineros.

Convenio con el CSIC para la supervisión o realización de actuaciones patrimoniales en espacios y paisajes de las zonas mineras de León y Zamora asociadas a las Médulas.

Actuación E01-LE02-A28-AP04 Bosque de Béjar, Salamanca

Acondicionamiento del Parque y consolidación del dique.



**EJE ESTRATÉGICO. E01
PROTECCIÓN DE LOS VALORES**

**LÍNEA ESTRATÉGICA. LE03
PLAN DE ACCIÓN PARA LA PROTECCIÓN
DE LOS CAMINOS A SANTIAGO**

Profundizar en los mecanismos de protección de los Caminos a Santiago, tanto desde el punto de vista legal y normativo, como a través de herramientas de intervención directa sobre los mismos destinadas a su protección y valoración.

ACCIÓN 29 A029

CAMINO DE SANTIAGO (CAMINO FRANCÉS) (CFR)

Plan de actuaciones en los itinerarios de los siguientes tramos:

- Camino Francés original o ruta Principal.
- Rutas alternativas del Camino Francés:
 - i. Accesos a Burgos.
 - ii. Variante de Villadangos del Páramo (León – Astorga)
 - iii. Variante Astorga – Molinaseca.

Consistirá en un conjunto de actuaciones orientadas a:

- Actuaciones para la mejora de la continuidad y seguridad del trazado
- Mejora de la señalización
- Delimitación precisa de su ámbito
- Definición de los elementos de interés que deban ser inventariados.
- Seguimiento intensivo de los Planes Regionales de Ámbito Territorial

CAMINO FRANCÉS
CAMINOS HISTÓRICOS
CAMINOS TRADICIONALES
2010 AÑO JACÓBEO
2010 PLAN PAHIS
PERMANENTE

| | | | | | |
|-------------------------------------|-------------------------------------|--------------------------|-------------------------------------|-------------------------------------|-------------------------------------|
| <input checked="" type="checkbox"/> | <input type="checkbox"/> | <input type="checkbox"/> | <input checked="" type="checkbox"/> | <input checked="" type="checkbox"/> | <input checked="" type="checkbox"/> |
| <input type="checkbox"/> | <input checked="" type="checkbox"/> | <input type="checkbox"/> | <input type="checkbox"/> | <input type="checkbox"/> | <input checked="" type="checkbox"/> |
| <input checked="" type="checkbox"/> | <input type="checkbox"/> | <input type="checkbox"/> | <input checked="" type="checkbox"/> | <input checked="" type="checkbox"/> | <input checked="" type="checkbox"/> |

ACTUACIONES JACOBEAS

DESCRIPCIÓN

Actuación E01-LE03-A29-AP01 Estudio de la declaración del Camino Francés como Espacio Cultural.

Las características del Camino Francés y su sistema de gestión (Comisión) recomiendan la declaración como Espacio Cultural.

Actuación E01-LE03-A29-AP02 Análisis de los instrumentos adecuados a los valores de la Vía de la Plata y del Camino de Bayona

Únicamente el tramo correspondiente a la provincia de Salamanca, es considerado Bien de Interés Cultural, por su declaración por Decreto de 3 de junio de 1931.

Actuación E01-LE03-A29-AP03 Pasarela en Puente Villarente

Construcción de pasarela peatonal para peregrinos a su paso por Puente Villarente. Mejora de la seguridad



**EJE ESTRATÉGICO. E01
PROTECCIÓN DE LOS VALORES**

**LÍNEA ESTRATÉGICA. LE03
PLAN DE ACCIÓN PARA LA PROTECCIÓN
DE LOS CAMINOS A SANTIAGO**

Profundizar en los mecanismos de protección de los Caminos a Santiago, tanto desde el punto de vista legal y normativo, como a través de herramientas de intervención directa sobre los mismos destinadas a su protección y valoración.

ACCIÓN 30 A030

CAMINOS HISTÓRICOS A SANTIAGO (CHS)

Comprende actuaciones sobre el conjunto de:

- Camino o Vía de la Plata
- Camino Vadiniense en conexión con el Camino del Norte
- Camino Mozárabe
- Camino Alavés (Miranda – Briviesca – Burgos)
- Camino Astur – Leonés o Camino del Salvador
- Camino de Merindad de Campoó

Irà dirigido a los siguientes objetivos:

- Actuaciones en las calzadas históricas, que deberán tender hacia una consolidación de un eje histórico, la calzada romana, mozárabe,... y ambiental, normalmente como vía pecuaria y, por tanto, deberán coordinarse y orientarse hacia una intervención que respete ambos valores sin olvidar su papel como eje o camino jacobeo.
- Actuaciones para la mejora de la continuidad y seguridad del trazado
- Mejora de la señalización
- Delimitación precisa de su ámbito
- Enumeración que intente ser exhaustiva de elementos de interés relacionados con el camino.
- Seguimiento intensivo de los Planes Regionales de Ámbito Territorial

CAMINO FRANCÉS
CAMINOS HISTÓRICOS
CAMINOS TRADICIONALES
2010 AÑO JACÓBEO
2010 PLAN PAHIS
PERMANENTE

| | | | | | |
|--------------------------|-------------------------------------|-------------------------------------|-------------------------------------|-------------------------------------|-------------------------------------|
| <input type="checkbox"/> | <input checked="" type="checkbox"/> | <input checked="" type="checkbox"/> | <input checked="" type="checkbox"/> | <input checked="" type="checkbox"/> | <input checked="" type="checkbox"/> |
| <input type="checkbox"/> | <input type="checkbox"/> | <input checked="" type="checkbox"/> | <input checked="" type="checkbox"/> | <input checked="" type="checkbox"/> | <input checked="" type="checkbox"/> |

ACTUACIONES JACOBEAS

Actuación E01-LE03-A30-AP01 Actuaciones en Salamanca y Zamora

Actuación E01-LE03-A30-AP02 A Través del Consejo Jacobeo, incorporar los caminos de Bayona, Besaya, Vadiniense y del Salvador la propuesta de ampliación del Bien "Caminos Norte Peninsular".

DESCRIPCIÓN

En la Vía de la Plata: Calzada de Béjar (Salamanca). Proyecto básico y de ejecución de intervenciones en el tramo de la Calzada Romana "Iter asturica ab emerita augustam" en Puerto de Bejar. Coordinación con los Programas de Desarrollo Rural. Año 2009-2010

GRUPO DE TRABAJO I "CANDIDATURA DE AMPLIACIÓN DEL BIEN DECLARADO PATRIMONIO MUNDIAL A LOS CAMINOS DE SANTIAGO DEL NORTE PENINSULAR", presidido por la Comunidad Autónoma del Principado de Asturias, se constituyó el 17 de enero de 2007, aunque la Comunidad Autónoma de Castilla y León no está presente si recibimos información de los acuerdos adoptados y nos han transmitido su interés en que nos incorporemos a la candidatura en el tramo de vía jacobea que discurre por nuestro territorio en los enlaces de los "caminos septentrionales de enlace" (Camino de Bayona, Camino de Besaya, Camino Vadiniense y Camino del Salvador) Dentro de la Estrategia del Consejo Jacobeo nos ha pedido datos la promoción turística de Turespaña, sobre el Camino de Bayona y Camino de El Salvador. El Comisariado piensa que deberían incluirse también el Camino Vadiniense y el de Besaya. Estos cuatro Caminos tienen en común hacer de nexo entre el Camino del Norte y el Francés



ACTUACIONES

Actuación E01-LE03-A30-AP01 Actuaciones en Salamanca y Zamora
Actuación E01-LE03-A30-AP02 Incorporar los caminos de Bayona, Besaya, Vadiniense y del Salvador

- Coordinador
- Agente Principal
- ▲ Agente Colaborador



**EJE ESTRATÉGICO. E01
PROTECCIÓN DE LOS VALORES**

**LÍNEA ESTRATÉGICA. LE03
PLAN DE ACCIÓN PARA LA PROTECCIÓN
DE LOS CAMINOS A SANTIAGO**

Profundizar en los mecanismos de protección de los Caminos a Santiago, tanto desde el punto de vista legal y normativo, como a través de herramientas de intervención directa sobre los mismos destinadas a su protección y valoración.

ACCIÓN 31 A031

CAMINOS TRADICIONALES A SANTIAGO (CTS)

Comprende los siguientes caminos:

- Camino de Madrid.
- Camino de Levante.
- Camino de la Lana.

Irá orientado a cumplir los siguientes objetivos:

- Mejora de la señalización acorde con los valores patrimoniales y tradicionales de estos Caminos.
- Delimitación precisa de su ámbito

CAMINO FRANCÉS
CAMINOS HISTÓRICOS
CAMINOS TRADICIONALES
2010 AÑO JACOBEO
2010 PLAN PAHIS
PERMANENTE






ACTUACIONES JACOBEAS

DESCRIPCIÓN

Actuación E01-LE03-A31-AP01 Actuaciones llevadas a cabo por las Asociaciones de Amigos


Asociación de Amigos de los Caminos de Santiago de Madrid. Actividades:
Información a los muchos miles de peregrinos que salen anualmente de Madrid
Estudios relacionados con el Camino y las peregrinaciones
Proyecciones de diapositivas
Mesas redondas
Aula Jacobea (para estudiantes que quieran realizar estudios sobre el Camino de Santiago)
Marchas de 1 ó 2 días recorriendo algún Camino (incluido el de Madrid)



-  Coordinador
-  Agente Principal
-  Agente Colaborador

ACTUACIONES

Actuación E01-LE03-A31-AP01 Actuaciones llevadas a cabo por las Asociaciones de Amigos



EJE ESTRATÉGICO. E01
PROTECCIÓN DE LOS VALORES

LÍNEA ESTRATÉGICA. LE03
PLAN DE ACCIÓN PARA LA PROTECCIÓN
DE LOS CAMINOS A SANTIAGO

Profundizar en los mecanismos de protección de los Caminos a Santiago, tanto desde el punto de vista legal y normativo, como a través de herramientas de intervención directa sobre los mismos destinadas a su protección y valoración.

ACCIÓN 32 A032

CAMINOS DE CONEXIÓN DE LAS RUTAS JACOBEAS (CEC)

Para aquellos caminos incluidos en el Sistema de Información de los Caminos a Santiago conforme a las directrices de la estrategia se propone:

La difusión de los mismos, apoyada en el inventario, control y disciplina de las actuaciones de dotación y señalización de los mismos.

Las plataformas de gestión e información deberán permitir una colaboración y coordinación de acciones en dichos caminos en aras a mantener sus valores como elementos de interés e integrantes de dicho conjunto.

El Camino de Levante supone una interesante oportunidad para las villas castellanas de Arévalo, Medina del Campo y Toro, así como el reforzamiento de Ávila como etapas Jacobeas, que permitirá realizar el camino de Levante con garantías de servicio y albergue.

CAMINO FRANCÉS
CAMINOS HISTÓRICOS
CAMINOS TRADICIONALES
2010 AÑO JACOBEO
2010 PLAN PAHIS
PERMANENTE



ACTUACIONES JACOBEAS

DESCRIPCIÓN




Actuación E01-LE03-A32-AP01 Intervenciones en los Caminos de Conexión

Actuaciones llevadas a cabo por asociaciones e instituciones provinciales interesadas en su gestión y mantenimiento.



ACTUACIONES

Actuación E01-LE03-A32-AP01 Intervenciones en los Caminos de Conexión

-  Coordinador
-  Agente Principal
-  Agente Colaborador



**EJE ESTRATÉGICO. E01
PROTECCIÓN DE LOS VALORES**

**LÍNEA ESTRATÉGICA. LE04
PLANES DE ACCIÓN EN CENTROS
HISTÓRICOS JACOBEOS**

Intervenciones específicas sobre los Conjuntos Históricos asociados a los Caminos a Santiago, como núcleos de referencia para la actuación sobre los espacios urbanos asociados a la peregrinación jacobea, desde la consideración de su extraordinario valor patrimonial y de su papel como elementos de referencia de la red.

CAMINO FRANCÉS
CAMINOS HISTÓRICOS
CAMINOS TRADICIONALES
2010 AÑO JACOBEO
2010 PLAN PAHIS
PERMANENTE

ACCIÓN 33 A033

**INTERVENCIONES EN LA
PROVINCIA DE ÁVILA**

De un total de 8 centros históricos, sólo 2 están en el entorno del Camino de Levante: Arévalo y Ávila.

| | CAMINO FRANCÉS | CAMINOS HISTÓRICOS | CAMINOS TRADICIONALES | 2010 AÑO JACOBEO | 2010 PLAN PAHIS | PERMANENTE | ACTUACIONES JACOBEAS | DESCRIPCIÓN |
|--------------------------|--------------------------|-------------------------------------|--------------------------|-------------------------------------|-------------------------------------|-------------------------------------|--|---|
| <input type="checkbox"/> | <input type="checkbox"/> | <input checked="" type="checkbox"/> | <input type="checkbox"/> | <input checked="" type="checkbox"/> | <input checked="" type="checkbox"/> | <input checked="" type="checkbox"/> | Actuación E01-LE04-A33-AP01 Plan de Gestión del Conjunto Histórico de la Ciudad de Ávila | PLAN DE GESTIÓN DE LA CIUDAD DE ÁVILA Y SUS IGLESIAS EXTRAMUROS - Patrimonio de la Humanidad |
| <input type="checkbox"/> | <input type="checkbox"/> | <input checked="" type="checkbox"/> | <input type="checkbox"/> | <input checked="" type="checkbox"/> | <input checked="" type="checkbox"/> | <input checked="" type="checkbox"/> | Actuación E01-LE04-A33-AP02 Intervenciones en el Conjunto Histórico de Ávila | <p>- Intervenciones de restauración Consejería de Cultura: Iglesia de San Pedro Catedral Palacio de los Verdugo Iglesia de la Magdalena Iglesia de San Vicente Ermita de Nuestra Señora de las Vacas Ermita de San Segundo. Iglesia del Convento de Santo Tomás</p> <p>- Programa Arquimilenios: Plaza del Chico. Calles del Mercado.</p> <p>- ARI - ÁREA DE REHABILITACIÓN DEL CASCO HISTÓRICO (Acuerdo 108/2005, de 22 de septiembre) 1. Adecentamiento de las zonas situadas detrás del lienzo Norte junto a la Calle Capitán García Villarreal y la situada tras el lienzo Sur, junto a la Calle Telares. Las actuaciones serán las siguientes: pavimentación de paseos, alumbrados y amueblamiento. 2. Adecentamiento de la plazuela y entorno de la Iglesia de San Esteban. 3. Mejora y ampliación del mobiliario urbano, bancos, papeleras y señalización. Duración de la intervención: 2005-2010</p> |
| <input type="checkbox"/> | <input type="checkbox"/> | <input checked="" type="checkbox"/> | <input type="checkbox"/> | <input checked="" type="checkbox"/> | <input checked="" type="checkbox"/> | <input checked="" type="checkbox"/> | Actuación E01-LE04-A33-AP03 Intervenciones en el Conjunto Histórico de Arévalo | <p>Intervenciones de restauración Consejería de Cultura: Iglesia de SanMartín Iglesia de Santa María Iglesia de San Miguel Iglesia de Santa María la Mayor Muralla</p> <p>Programa Arquimilenios: Rehabilitación de la Casa de los Sexmos y entorno Plaza de la Villa</p> <p>ARI - ÁREA DE REHABILITACIÓN INTEGRAL DEL RECINTO AMURALLADO (Acuerdo 159/2004, de 2 de diciembre) Renovación de las redes de agua y saneamiento en general muy antiguas, y paralelamente la renovación del pavimento y del alumbrado público, la canalización de los tendidos aéreos de electricidad y telefonía, y la inclusión de la red de gas natural. Duración de la intervención: 2004-2008</p> |

**EJE ESTRATÉGICO. E01
PROTECCIÓN DE LOS VALORES**

**LÍNEA ESTRATÉGICA. LE04
PLANES DE ACCIÓN EN CENTROS
HISTÓRICOS JACOBEOS**

Intervenciones específicas sobre los Conjuntos Históricos asociados a los Caminos a Santiago, como núcleos de referencia para la actuación sobre los espacios urbanos asociados a la peregrinación jacobea, desde la consideración de su extraordinario valor patrimonial y de su papel como elementos de referencia de la red.

CAMINO FRANCÉS
CAMINOS HISTÓRICOS
CAMINOS TRADICIONALES
2010 AÑO JACOBEO
2010 PLAN PAHIS
PERMANENTE

ACCIÓN 34 A034

**INTERVENCIONES EN LA
PROVINCIA DE BURGOS**

La provincia de Burgos es una de las más complejas en la distribución de los centros históricos. De un total de 34, 10 se encuentran en Caminos a Santiago. De ellos 3 en el Camino de Bayona y que son el propio Briviesca, Treviño y Miranda de Ebro. Otros 2 en el Camino Francés: Burgos y Castrojeriz; Covarrubias y Santo Domingo de Silos en el Camino de la Lana; y, por último, Vadocondes en otros caminos (Tipologías CTS y CEC).

| | | ACTUACIONES JACOBEAS | DESCRIPCIÓN | | | | |
|-------------------------------------|--------------------------|-------------------------------------|--------------------------|-------------------------------------|-------------------------------------|---|--|
| <input checked="" type="checkbox"/> | <input type="checkbox"/> | <input checked="" type="checkbox"/> | <input type="checkbox"/> | <input checked="" type="checkbox"/> | <input checked="" type="checkbox"/> | Actuación E01-LE04-A34-AP01 Intervenciones en el Conjunto Histórico de Briviesca | Intervenciones de restauración Consejería de Cultura Iglesia de Santa María La Mayor |
| <input checked="" type="checkbox"/> | <input type="checkbox"/> | <input checked="" type="checkbox"/> | <input type="checkbox"/> | <input checked="" type="checkbox"/> | <input checked="" type="checkbox"/> | Actuación E01-LE04-A34-AP02 Intervenciones en el Conjunto Histórico de Burgos | Intervenciones de restauración Consejería de Cultura: Cartuja de Miraflores Iglesia de San Esteban Iglesia de San Lorenzo Iglesia de Santa María la Real y Antigua del Gamonal Catedral Albergue de peregrinos de San Lázaro Iglesia de San Gil Iglesia de San Nicolás de Bari Murallas ARI - ÁREA DE REHABILITACIÓN DEL CENTRO HISTÓRICO DEL MUNICIPIO DE BURGOS (Acuerdo 119/2006, de 7 de septiembre) Mejora en la Red Viaria, Espacios Públicos y Zonas Verdes. Se plantean las siguientes intervenciones: mejora en la iluminación Duración de la Intervención: 2006-2009 |
| <input checked="" type="checkbox"/> | <input type="checkbox"/> | <input type="checkbox"/> | <input type="checkbox"/> | <input checked="" type="checkbox"/> | <input checked="" type="checkbox"/> | Actuación E01-LE04-A34-AP03 Intervenciones en el Conjunto Histórico de Castrojeriz | Intervenciones de restauración Consejería de Cultura: Iglesia de San Juan Programa Arquimilenios: Acondicionamiento Calle Real |
| <input checked="" type="checkbox"/> | <input type="checkbox"/> | <input type="checkbox"/> | <input type="checkbox"/> | <input checked="" type="checkbox"/> | <input checked="" type="checkbox"/> | Actuación E01-LE04-A34-AP04 Intervenciones en el Conjunto Histórico de Covarrubias | Intervenciones de restauración Consejería de Cultura: Colegiata de San Cosme y San Damián |
| <input type="checkbox"/> | <input type="checkbox"/> | <input checked="" type="checkbox"/> | <input type="checkbox"/> | <input checked="" type="checkbox"/> | <input checked="" type="checkbox"/> | Actuación E01-LE04-A34-AP05 Intervenciones en el Conjunto Histórico de Miranda de Ebro | Declaración BIC como Conjunto Histórico: 12-06-2008 |
| <input type="checkbox"/> | <input type="checkbox"/> | <input checked="" type="checkbox"/> | <input type="checkbox"/> | <input checked="" type="checkbox"/> | <input checked="" type="checkbox"/> | Actuación E01-LE04-A34-AP06 Intervenciones en el Conjunto Histórico de Santo Domingo de Silos | Intervenciones de restauración Consejería de Cultura: Muralla Monasterio de Santo domingo de Silos |
| <input type="checkbox"/> | <input type="checkbox"/> | <input checked="" type="checkbox"/> | <input type="checkbox"/> | <input checked="" type="checkbox"/> | <input checked="" type="checkbox"/> | Actuación E01-LE04-A34-AP07 Intervenciones en el Conjunto Histórico de Treviño | Intervenciones de restauración Consejería de Cultura: Iglesia de San Pedro |
| <input type="checkbox"/> | <input type="checkbox"/> | <input checked="" type="checkbox"/> | <input type="checkbox"/> | <input checked="" type="checkbox"/> | <input checked="" type="checkbox"/> | Actuación E01-LE04-A34-AP08 Intervenciones en el Conjunto Histórico de Vadocondes | Declaración BIC como Conjunto Histórico: 10-07-2008 |

ACTUACIONES



- Coordinador
- Agente Principal
- ▲ Agente Colaborador

**EJE ESTRATÉGICO. E01
PROTECCIÓN DE LOS VALORES**

**LÍNEA ESTRATÉGICA. LE04
PLANES DE ACCIÓN EN CENTROS
HISTÓRICOS JACOBEOS**

Intervenciones específicas sobre los Conjuntos Históricos asociados a los Caminos a Santiago, como núcleos de referencia para la actuación sobre los espacios urbanos asociados a la peregrinación jacobea, desde la consideración de su extraordinario valor patrimonial y de su papel como elementos de referencia de la red.

CAMINO FRANCÉS
CAMINOS HISTÓRICOS
CAMINOS TRADICIONALES
2010 AÑO JACOBEO
2010 PLAN PAHIS
PERMANENTE

ACCIÓN 35 A035

**INTERVENCIONES EN LA
PROVINCIA DE LEÓN**

León tiene un total de 18 centros históricos protegidos, de los que nueve se encuentran en el Camino de Santiago (Camino Francés): Villafranca del Bierzo, Castrillo de los Polvazares, Molinaseca, Salas de los Barrios, Sahagún, Astorga, Ponferrada, León y Bembibre; y tan sólo uno fuera de dicha ruta, en el Camino de Madrid, Grajal de Campos.

| | | | | |
|-------------------------------------|-------------------------------------|-------------------------------------|-------------------------------------|-------------------------------------|
| <input checked="" type="checkbox"/> | <input checked="" type="checkbox"/> | <input checked="" type="checkbox"/> | <input checked="" type="checkbox"/> | <input checked="" type="checkbox"/> |
| <input type="checkbox"/> | <input type="checkbox"/> | <input checked="" type="checkbox"/> | <input type="checkbox"/> | <input checked="" type="checkbox"/> |
| <input checked="" type="checkbox"/> | <input type="checkbox"/> | <input type="checkbox"/> | <input type="checkbox"/> | <input checked="" type="checkbox"/> |
| <input checked="" type="checkbox"/> | <input type="checkbox"/> | <input type="checkbox"/> | <input type="checkbox"/> | <input checked="" type="checkbox"/> |
| <input checked="" type="checkbox"/> | <input type="checkbox"/> | <input type="checkbox"/> | <input type="checkbox"/> | <input checked="" type="checkbox"/> |

ACTUACIONES JACOBEAS

DESCRIPCIÓN

Actuación E01-LE04-A35-AP01 Intervenciones en el Conjunto Histórico de Astorga

Intervenciones de restauración Consejería de Cultura:
Catedral
Murallas
Programa Arquimilenios:
Construcción Eje Monumental

Actuación E01-LE04-A35-AP02 Intervenciones en el Conjunto Histórico de Grajal de Campos

Intervenciones de restauración Consejería de Cultura:
Palacio de los Condes de Grajal
Iglesia de San Miguel
Castillo

Actuación E01-LE04-A35-AP03 Intervenciones en el Conjunto Histórico de León

Intervenciones de restauración Consejería de Cultura:
Catedral
Colegiata de San Isidoro
ARI - ÁREA DE REHABILITACIÓN DE UNA ZONA INCLUIDA EN LA CIUDAD ANTIGUA Y Bº DEL EJIDO
Mejora y recuperación del Camino de Santiago: plazas de Puerta del Castillo y Santo Martino, calle Abadía y adyacentes; Calle Cardenal Landázuri y su entorno; Calles del Convento, el Arvejal y Santa María y plaza del Vizconde; Calle Pablo Flórez y su entorno; Plaza y calle de San Pelayo y su entorno; Calle y plaza de Serradores; Calles de Caño Badillo y Puerta del Sol. Renovación de encintados de aceras y pavimentación de calzadas; reparación o acondicionamiento de redes de recogida de aguas, riego, abastecimiento de agua y de redes eléctricas y de comunicaciones; pavimentación de aceras; mejora o sustitución de alumbrado público; pavimentación de algunos espacios singulares y ajardinamiento de otros.
Duración de la Intervención 2003-2009

Actuación E01-LE04-A35-AP04 Intervenciones en el Conjunto Histórico de Sahagún

Intervenciones de restauración Consejería de Cultura:
Iglesia de San Tirso
Iglesia de San Lorenzo
Santuario de lo Peregrina

Actuación E01-LE04-A35-AP05 Intervenciones en el Conjunto Histórico de Villafranca del Bierzo

Intervenciones de restauración Consejería de Cultura:
Iglesia de San Francisco
Colegiata de Santa María
Iglesia de Santiago
Programa Arquimilenios:
Iglesia San Nicolás

ACTUACIONES



- Coordinador
- Agente Principal
- ▲ Agente Colaborador

**EJE ESTRATÉGICO. E01
PROTECCIÓN DE LOS VALORES**

**LÍNEA ESTRATÉGICA. LE04
PLANES DE ACCIÓN EN CENTROS
HISTÓRICOS JACOBEOS**

Intervenciones específicas sobre los Conjuntos Históricos asociados a los Caminos a Santiago, como núcleos de referencia para la actuación sobre los espacios urbanos asociados a la peregrinación jacobea, desde la consideración de su extraordinario valor patrimonial y de su papel como elementos de referencia de la red.

CAMINO FRANCÉS
CAMINOS HISTÓRICOS
CAMINOS TRADICIONALES
2010 AÑO JACOBEO
2010 PLAN PAHIS
PERMANENTE

ACCIÓN 36 A036

**INTERVENCIONES EN LA
PROVINCIA DE PALENCIA**

La provincia de Palencia tiene tres de sus doce centros históricos sobre Caminos a Santiago: Aguilar de Campoo en el Camino de Besaya, y Palencia y Dueñas en caminos de conexión

| | | | | | |
|--------------------------|--------------------------|-------------------------------------|--------------------------|-------------------------------------|-------------------------------------|
| <input type="checkbox"/> | <input type="checkbox"/> | <input checked="" type="checkbox"/> | <input type="checkbox"/> | <input checked="" type="checkbox"/> | <input checked="" type="checkbox"/> |
| <input type="checkbox"/> | <input type="checkbox"/> | <input checked="" type="checkbox"/> | <input type="checkbox"/> | <input checked="" type="checkbox"/> | <input checked="" type="checkbox"/> |

ACTUACIONES JACOBEAS

Actuación E01-LE04-A36-AP01 Intervenciones en el Conjunto Histórico de Aguilar de Campoo

Actuación E01-LE04-A36-AP02 Intervenciones en localidades del Conjunto Histórico Camino de Santiago en Palencia

DESCRIPCIÓN

Intervenciones de restauración Consejería de Cultura:

Iglesia de Santa Cecilia
Muralla y Puerta Barbacana
Colegiata de San Miguel
Monasterio de Santa María la Real
Programa Arquimilenios:
Construcción Eje Monumental

Intervenciones de restauración Consejería de Cultura:

Boadilla del Camino - Iglesia Nuestra Señora de la Asunción
Rollo de Justicia
Carrión de los Condes - Iglesia de Santiago
Cervatos de la Cueva - Iglesia de San Miguel
Frómista - Iglesia de San Martín
Iglesia de Santa María del Castillo
Herrera de Pisuerga - Ermita e la Piedad
Villalón de Campos - Iglesia Parroquial
PROGRAMA ROMÁNICO NORTE
Canal de Castilla
Programa Arquimilenios:
Carrión de los Condes - Iglesia de San Andrés y entorno, Museo del Convento de Santa Clara,
Fromista: entorno Iglesia San Martín



ACTUACIONES

Actuación E01-LE04-A36-AP01 Intervenciones en el Conjunto Histórico de Aguilar de Campo
Actuación E01-LE04-A36-AP02 Intervenciones en localidades del Conjunto Histórico Camino de Santiago en Palencia

- Coordinador
- Agente Principal
- ▲ Agente Colaborador



**EJE ESTRATÉGICO. E01
PROTECCIÓN DE LOS VALORES**

**LÍNEA ESTRATÉGICA. LE04
PLANES DE ACCIÓN EN CENTROS
HISTÓRICOS JACOBEOS**

Intervenciones específicas sobre los Conjuntos Históricos asociados a los Caminos a Santiago, como núcleos de referencia para la actuación sobre los espacios urbanos asociados a la peregrinación jacobea, desde la consideración de su extraordinario valor patrimonial y de su papel como elementos de referencia de la red.

CAMINO FRANCÉS
CAMINOS HISTÓRICOS
CAMINOS TRADICIONALES
2010 AÑO JACOBEO
2010 PLAN PAHIS
PERMANENTE

ACCIÓN 37 A037

**INTERVENCIONES EN LA
PROVINCIA DE SALAMANCA**

La provincia de Salamanca es atravesada en sentido Sur – Norte por el Camino de la Plata, pasando por los centros históricos de Béjar, Montemayor del Río y Salamanca capital. Tres de trece de sus centros históricos forman parte, por tanto, de la ruta Jacobea.

| | | | | | |
|--------------------------|-------------------------------------|--------------------------|--------------------------|-------------------------------------|-------------------------------------|
| <input type="checkbox"/> | <input checked="" type="checkbox"/> | <input type="checkbox"/> | <input type="checkbox"/> | <input checked="" type="checkbox"/> | <input checked="" type="checkbox"/> |
| <input type="checkbox"/> | <input checked="" type="checkbox"/> | <input type="checkbox"/> | <input type="checkbox"/> | <input checked="" type="checkbox"/> | <input checked="" type="checkbox"/> |

ACTUACIONES JACOBEAS

Actuación E01-LE04-A37-AP01 Intervenciones en el Conjunto Histórico de Béjar

Actuación E01-LE04-A37-AP02 Intervenciones en el Conjunto Histórico de Salamanca

DESCRIPCIÓN

Intervenciones de restauración Consejería de Cultura:
Ermita de Puerto de Béjar
Calzada Romana
Bosque de Béjar - Restauración estanque
ARI - ÁREA DE REHABILITACIÓN DE UNA PARTE DEL CASCO ANTIGUO DEL MUNICIPIO DE BÉJAR
Reurbanización de la Plaza Mayor

Intervenciones de restauración Consejería de Cultura:
Catedral
Convento San Esteban
Iglesia de la Purísima
Iglesia de Sancti Spiritus
Plaza Mayor
Convento Santa Clara
Iglesia de San Sebastián
PLAN DE GESTIÓN DE LA CIUDAD DE SALAMANCA - PATRIMONIO DE LA HUMANIDAD
Programa Arquimilenios:
Plaza San Justo y C/ Consuelo



**EJE ESTRATÉGICO. E01
PROTECCIÓN DE LOS VALORES**

**LÍNEA ESTRATÉGICA. LE04
PLANES DE ACCIÓN EN CENTROS
HISTÓRICOS JACOBEOS**

Intervenciones específicas sobre los Conjuntos Históricos asociados a los Caminos a Santiago, como núcleos de referencia para la actuación sobre los espacios urbanos asociados a la peregrinación jacobea, desde la consideración de su extraordinario valor patrimonial y de su papel como elementos de referencia de la red.

CAMINO FRANCÉS
CAMINOS HISTÓRICOS
CAMINOS TRADICIONALES
2010 AÑO JACÓBEO
2010 PLAN PAHIS
PERMANENTE

ACCIÓN 38 A038

**INTERVENCIONES EN LA
PROVINCIA DE SEGOVIA**

En Segovia, sobre el Camino de Madrid, cuatro son los centros históricos vinculados a los Caminos a Santiago, de un total de once en toda la provincia: el recinto murado de la Villa de Coca, la Plaza de Santa Eulalia y Conjuntos parciales de la ciudad de Segovia y el centro histórico de la Granja de San Ildefonso.

| | | | | | |
|--------------------------|--------------------------|-------------------------------------|--------------------------|-------------------------------------|-------------------------------------|
| <input type="checkbox"/> | <input type="checkbox"/> | <input checked="" type="checkbox"/> | <input type="checkbox"/> | <input checked="" type="checkbox"/> | <input checked="" type="checkbox"/> |
| <input type="checkbox"/> | <input type="checkbox"/> | <input checked="" type="checkbox"/> | <input type="checkbox"/> | <input checked="" type="checkbox"/> | <input checked="" type="checkbox"/> |
| <input type="checkbox"/> | <input type="checkbox"/> | <input checked="" type="checkbox"/> | <input type="checkbox"/> | <input checked="" type="checkbox"/> | <input checked="" type="checkbox"/> |




ACTUACIONES JACOBEAS

DESCRIPCIÓN

| | |
|--|---|
| Actuación E01-LE04-A38-AP01 Intervenciones en el Conjunto Histórico de Coca | Intervenciones de restauración Consejería de Cultura: Castillo Murallas Yacimientos |
| Actuación E01-LE04-A38-AP02 Intervenciones en el Conjunto Histórico de La Granja de San Ildefonso | Intervenciones de restauración Consejería de Cultura: Capilla de la Venerable Orden III Casa Cárcel Eliminación cableado aéreo Iglesia de los Dolores Real Fábrica de Cristales |
| Actuación E01-LE04-A38-AP03 Intervenciones en el Conjunto Histórico (Conjuntos parciales) de Segovia | Intervenciones de restauración Consejería de Cultura: Catedral Iglesia de San Martín Iglesia de San Millán Monasterio de San Antonio el Real Iglesia de Santa Eulalia Muralla Monasterio de San Vicente el Real Iglesia de San Lorenzo Santuario de Nuestra Señora de la Fuencisla Iglesia de San Quirce Iglesia de la Santísima Trinidad Palacio de Enrique IV Palacio de Quintanar ARI - ÁREA DE REHABILITACIÓN DEL BARRIO DE LA JUDERÍA (SEGOVIA) obras de pavimentación de calles e infraestructuras, incorporando la red de gas natural y la de telecomunicaciones por cable e incluyendo la supresión del cableado por fachadas así como obras de señalización y renovación de mobiliario urbano. Duración de la Intervención 2005-2009 |

ACTUACIONES

Actuación E01-LE04-A38-AP01 Intervenciones en el Conjunto Histórico de Coca
Actuación E01-LE04-A38-AP02 Intervenciones en el Conjunto Histórico de La Granja de San Ildefonso
Actuación E01-LE04-A38-AP03 Intervenciones en el Conjunto Histórico (Conjuntos parciales) de Segovia

-  Coordinador
-  Agente Principal
-  Agente Colaborador



**EJE ESTRATÉGICO. E01
PROTECCIÓN DE LOS VALORES**

**LÍNEA ESTRATÉGICA. LE04
PLANES DE ACCIÓN EN CENTROS
HISTÓRICOS JACOBEOS**

Intervenciones específicas sobre los Conjuntos Históricos asociados a los Caminos a Santiago, como núcleos de referencia para la actuación sobre los espacios urbanos asociados a la peregrinación jacobea, desde la consideración de su extraordinario valor patrimonial y de su papel como elementos de referencia de la red.

CAMINO FRANCÉS
CAMINOS HISTÓRICOS
CAMINOS TRADICIONALES
2010 AÑO JACOBEO
2010 PLAN PAHIS
PERMANENTE

ACCIÓN 39 A039

**INTERVENCIONES EN LA
PROVINCIA DE SORIA**

La totalidad de los doce centros históricos de la provincia de Soria se encuentran de una u otra forma vinculados a los Caminos a Santiago en alguna de sus tipologías. En la Tipología CMS u otros caminos, un total de ocho centros: la margen izquierda del Duero en Soria, la villa de Ágreda, la villa de Medinaceli, la villa de Calatañazor, la villa de Berlanga de Duero, la ciudad de El Burgo de Osma, el pueblo de Langa de Duero y el casco antiguo de la ciudad de Soria.

| | | | | | |
|--------------------------|--------------------------|-------------------------------------|--------------------------|-------------------------------------|-------------------------------------|
| <input type="checkbox"/> | <input type="checkbox"/> | <input checked="" type="checkbox"/> | <input type="checkbox"/> | <input checked="" type="checkbox"/> | <input checked="" type="checkbox"/> |
| <input type="checkbox"/> | <input type="checkbox"/> | <input checked="" type="checkbox"/> | <input type="checkbox"/> | <input checked="" type="checkbox"/> | <input checked="" type="checkbox"/> |
| <input type="checkbox"/> | <input type="checkbox"/> | <input checked="" type="checkbox"/> | <input type="checkbox"/> | <input checked="" type="checkbox"/> | <input checked="" type="checkbox"/> |
| <input type="checkbox"/> | <input type="checkbox"/> | <input checked="" type="checkbox"/> | <input type="checkbox"/> | <input checked="" type="checkbox"/> | <input checked="" type="checkbox"/> |
| <input type="checkbox"/> | <input type="checkbox"/> | <input checked="" type="checkbox"/> | <input type="checkbox"/> | <input checked="" type="checkbox"/> | <input checked="" type="checkbox"/> |

ACTUACIONES JACOBEAS

DESCRIPCIÓN

| | |
|--|--|
| Actuación E01-LE04-A39-AP01 Plan Soria Románica | Plan de conservación, difusión y divulgación del patrimonio Histórico en el denominado Proyecto Cultural Soria Románica, en colaboración con la Fundación Duques de Soria. |
| Actuación E01-LE04-A39-AP02 Intervenciones en el Conjunto Histórico de Ágreda | Intervenciones de restauración Consejería de Cultura: Iglesia de San Juan Iglesia de San Miguel Arcángel Programa Arquimilenios: Muro del Palacio de los Castejones |
| Actuación E01-LE04-A39-AP03 Intervenciones en el Conjunto Histórico de Berlanga de Duero | Intervenciones de restauración Consejería de Cultura: Colegiata de Santa María del Mercado |
| Actuación E01-LE04-A39-AP04 Intervenciones en el Conjunto Histórico de El Burgo de Osma | Intervenciones de restauración Consejería de Cultura: Catedral Yacimiento de Uxala Programa Arquimilenios: Rehabilitación noviciado seminario ARI - AREA DE REHABILITACIÓN INTEGRAL DEL RECINTO MURADO DEL BURGO DE OSMA. |
| Actuación E01-LE04-A39-AP05 Intervenciones en el Conjunto Histórico de Soria | Intervenciones de restauración Consejería de Cultura: Claustro de San Juan de Duero Concatedral de San Pedro Iglesia de San Francisco ARI - ARCH DEL ENTORNO DE LA CALLE ZAPATERÍA Y RUINAS DE SAN NICOLÁS EN EL CASCO HISTÓRICO DE SORIA: Las actuaciones contemplan 6 espacios públicos: entorno de las ruinas de San Nicolás - entorno de los antiguos cocheros de Gonzalo Ruiz - calles Zapatería, Del Común y Aguirre - entorno de la iglesia de La Mayor, calles Arco del Cuerno, Carbonería y Plaza de S. Gil - Plaza Fuente de Cabrejas, calle Mayor, Sorovega, Cuchilleros y su entorno - Plaza Ramón Ayllón, calle del Carmen y su entorno (el trinquete). Duración de la Intervención 2004-2010 |

ACTUACIONES



- Coordinador
- Agente Principal
- ▲ Agente Colaborador

**EJE ESTRATÉGICO. E01
PROTECCIÓN DE LOS VALORES**

**LÍNEA ESTRATÉGICA. LE04
PLANES DE ACCIÓN EN CENTROS
HISTÓRICOS JACOBEOS**

Intervenciones específicas sobre los Conjuntos Históricos asociados a los Caminos a Santiago, como núcleos de referencia para la actuación sobre los espacios urbanos asociados a la peregrinación jacobea, desde la consideración de su extraordinario valor patrimonial y de su papel como elementos de referencia de la red.

CAMINO FRANCÉS
CAMINOS HISTÓRICOS
CAMINOS TRADICIONALES
2010 AÑO JACOBEO
2010 PLAN PAHIS
PERMANENTE

ACCIÓN 40 A040

**INTERVENCIONES EN LA
PROVINCIA DE VALLADOLID**

Igualmente, en la provincia de Valladolid la mayoría de los centros históricos tiene relación con los Caminos a Santiago: en los Camino de Conexión se encuentran la villa con Iglesia de la Anunciada de Uruña, la villa de Rueda, la villa de Tordesillas, la villa de Peñafiel, el Casco Antiguo de Valladolid, así como la calle Juan Mambrilla o calle Francos y la plaza del Ocho e Iglesia de la Veracruz igualmente en Valladolid, sumando un total de siete centros históricos en dicha tipología; en la Ruta de Madrid nos encontramos la villa de Simancas y la ciudad de Medina de Rioseco; y, por último, en el Camino de Levante la ciudad de Medina del Campo y el recinto urbano de Alaejos. Suman un total de once centros históricos del total de trece que alberga la provincia.

| | | | | |
|--------------------------|-------------------------------------|--------------------------|-------------------------------------|-------------------------------------|
| <input type="checkbox"/> | <input checked="" type="checkbox"/> | <input type="checkbox"/> | <input checked="" type="checkbox"/> | <input checked="" type="checkbox"/> |
| <input type="checkbox"/> | <input checked="" type="checkbox"/> | <input type="checkbox"/> | <input checked="" type="checkbox"/> | <input checked="" type="checkbox"/> |
| <input type="checkbox"/> | <input checked="" type="checkbox"/> | <input type="checkbox"/> | <input checked="" type="checkbox"/> | <input checked="" type="checkbox"/> |
| <input type="checkbox"/> | <input checked="" type="checkbox"/> | <input type="checkbox"/> | <input checked="" type="checkbox"/> | <input checked="" type="checkbox"/> |
| <input type="checkbox"/> | <input checked="" type="checkbox"/> | <input type="checkbox"/> | <input checked="" type="checkbox"/> | <input checked="" type="checkbox"/> |
| <input type="checkbox"/> | <input checked="" type="checkbox"/> | <input type="checkbox"/> | <input checked="" type="checkbox"/> | <input checked="" type="checkbox"/> |
| <input type="checkbox"/> | <input checked="" type="checkbox"/> | <input type="checkbox"/> | <input checked="" type="checkbox"/> | <input checked="" type="checkbox"/> |




ACTUACIONES JACOBEAS

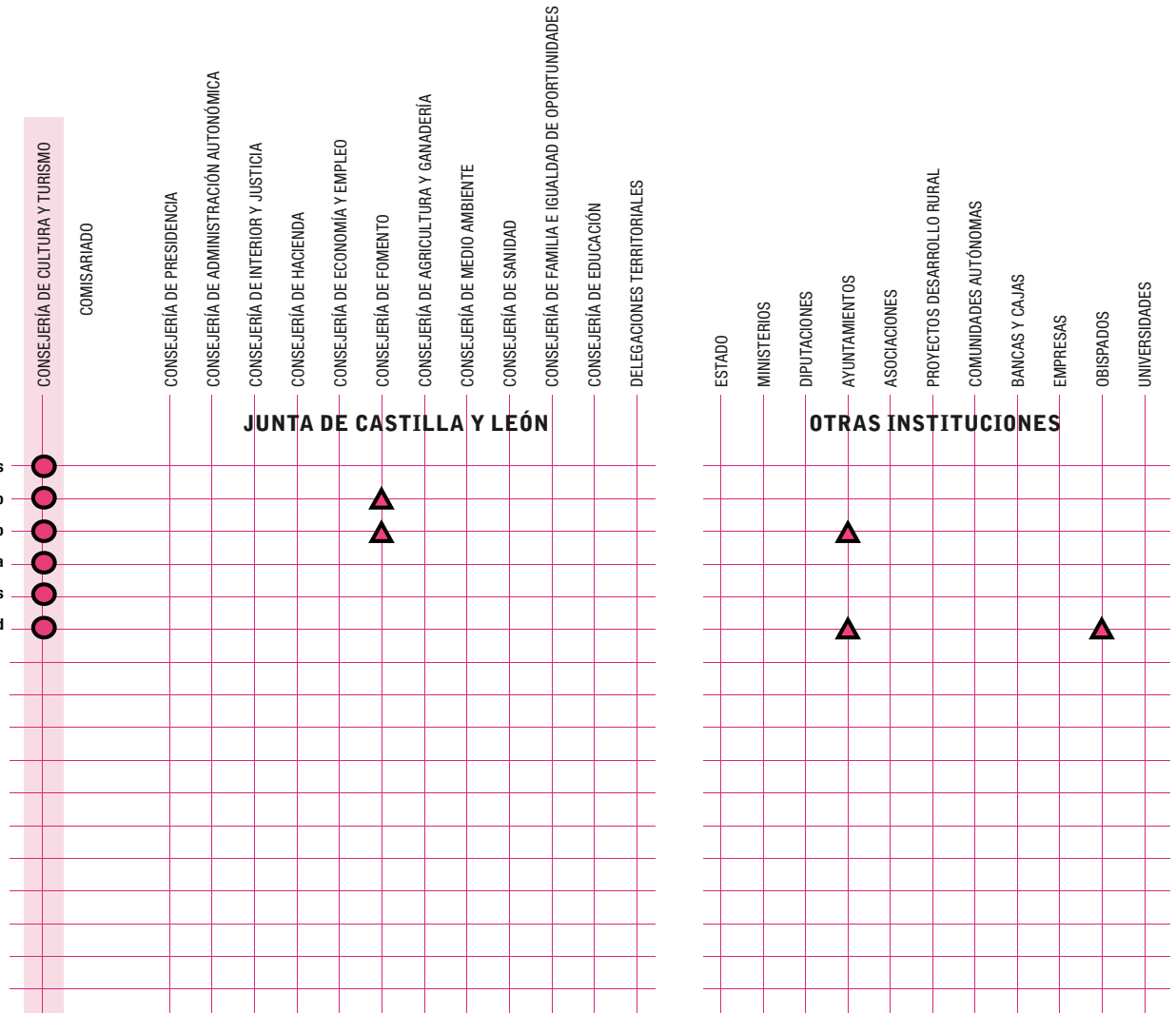
DESCRIPCIÓN

| | |
|--|---|
| Actuación E01-LE04-A40-AP01 Intervenciones en el Conjunto Histórico de Alaejos | Intervenciones de restauración Consejería de Cultura: Iglesia de Santa María |
| Actuación E01-LE04-A40-AP02 Intervenciones en el Conjunto Histórico de Medina del Campo | Intervenciones de restauración Consejería de Cultura: Hospital Simón Ruiz Convento San Juan de la Cruz Colegiata de San Antolín Programa Arquimilenios: Iglesia de San Miguel |
| Actuación E01-LE04-A40-AP03 Intervenciones en el Conjunto Histórico de Medina de Rioseco | Intervenciones de restauración Consejería de Cultura: Iglesia de Santa María Ermita de Castilviejo Programa Arquimilenios: Rehabilitación Casino |
| Actuación E01-LE04-A40-AP04 Intervenciones en el Conjunto Histórico de Rueda | Intervenciones de restauración Consejería de Cultura: Iglesia de la Asunción |
| Actuación E01-LE04-A40-AP05 Intervenciones en el Conjunto Histórico de Tordesillas | Intervenciones de restauración Consejería de Cultura: Iglesia de San Antolín |
| Actuación E01-LE04-A40-AP06 Intervenciones en el Conjunto Histórico de Valladolid | Intervenciones de restauración Consejería de Cultura: Iglesia de San Pablo Convento de Santa Catalina de Siena Iglesia de la Magdalena Iglesia de San Martín Iglesia de Santa María la Antigua Catedral Estudios de valoración para la restauración de muebles históricos |

ACTUACIONES

- Actuación E01-LE04-A40-AP01 Intervenciones en el Conjunto Histórico de Alaejos
- Actuación E01-LE04-A40-AP02 Intervenciones en el Conjunto Histórico de Medina del Campo
- Actuación E01-LE04-A40-AP03 Intervenciones en el Conjunto Histórico de Rioseco
- Actuación E01-LE04-A40-AP04 Intervenciones en el Conjunto Histórico de Rueda
- Actuación E01-LE04-A40-AP05 Intervenciones en el Conjunto Histórico de Tordesillas
- Actuación E01-LE04-A40-AP06 Intervenciones en el Conjunto Histórico de Valladolid

-  Coordinador
-  Agente Principal
-  Agente Colaborador



**EJE ESTRATÉGICO. E01
PROTECCIÓN DE LOS VALORES**

**LÍNEA ESTRATÉGICA. LE04
PLANES DE ACCIÓN EN CENTROS
HISTÓRICOS JACOBEOS**

Intervenciones específicas sobre los Conjuntos Históricos asociados a los Caminos a Santiago, como núcleos de referencia para la actuación sobre los espacios urbanos asociados a la peregrinación jacobea, desde la consideración de su extraordinario valor patrimonial y de su papel como elementos de referencia de la red.

ACCIÓN 41 A041

**INTERVENCIONES EN LA
PROVINCIA DE ZAMORA**

Por último en la provincia de Zamora confluyen cuatro Caminos que atraviesan cuatro de los seis centros históricos: Zamora y la ampliación del Centro Histórico en el Camino de la Plata; Toro en el Camino del Levante; y Puebla de Sanabria en el Camino Mozárabe.

CAMINO FRANCÉS
CAMINOS HISTÓRICOS
CAMINOS TRADICIONALES
2010 AÑO JACOBEO
2010 PLAN PAHIS
PERMANENTE

| | | | | | |
|--------------------------|-------------------------------------|-------------------------------------|--------------------------|-------------------------------------|-------------------------------------|
| <input type="checkbox"/> | <input type="checkbox"/> | <input checked="" type="checkbox"/> | <input type="checkbox"/> | <input checked="" type="checkbox"/> | <input checked="" type="checkbox"/> |
| <input type="checkbox"/> | <input checked="" type="checkbox"/> | <input type="checkbox"/> | <input type="checkbox"/> | <input checked="" type="checkbox"/> | <input checked="" type="checkbox"/> |

ACTUACIONES JACOBEAS

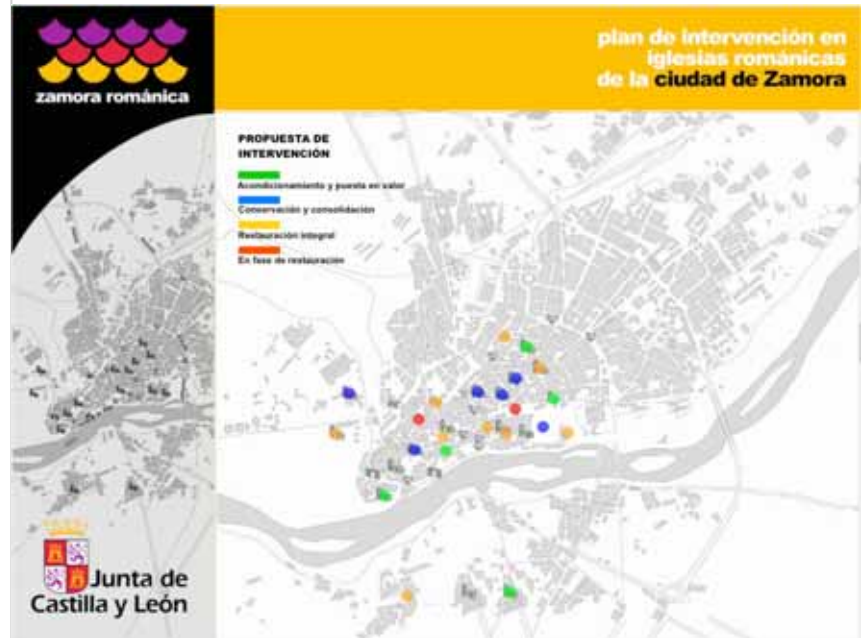
Actuación E01-LE04-A41-AP01 Intervenciones en el Conjunto Histórico de Toro

Actuación E01-LE04-A41-AP02 Intervenciones en el Conjunto Histórico de Zamora

DESCRIPCIÓN

Intervenciones de restauración Consejería de Cultura:
Colegiata de Santa María la Mayor
Iglesia de San Lorenzo
Plaza de Toros
Programa Arquimilenios:
Paseo del Espolón




Intervenciones de restauración Consejería de Cultura:
Catedral
Iglesia de Santiago del Burgo
PROGRAMA ZAMORA ROMÁNICA
Bienes Muebles asociados a la Semana Santa

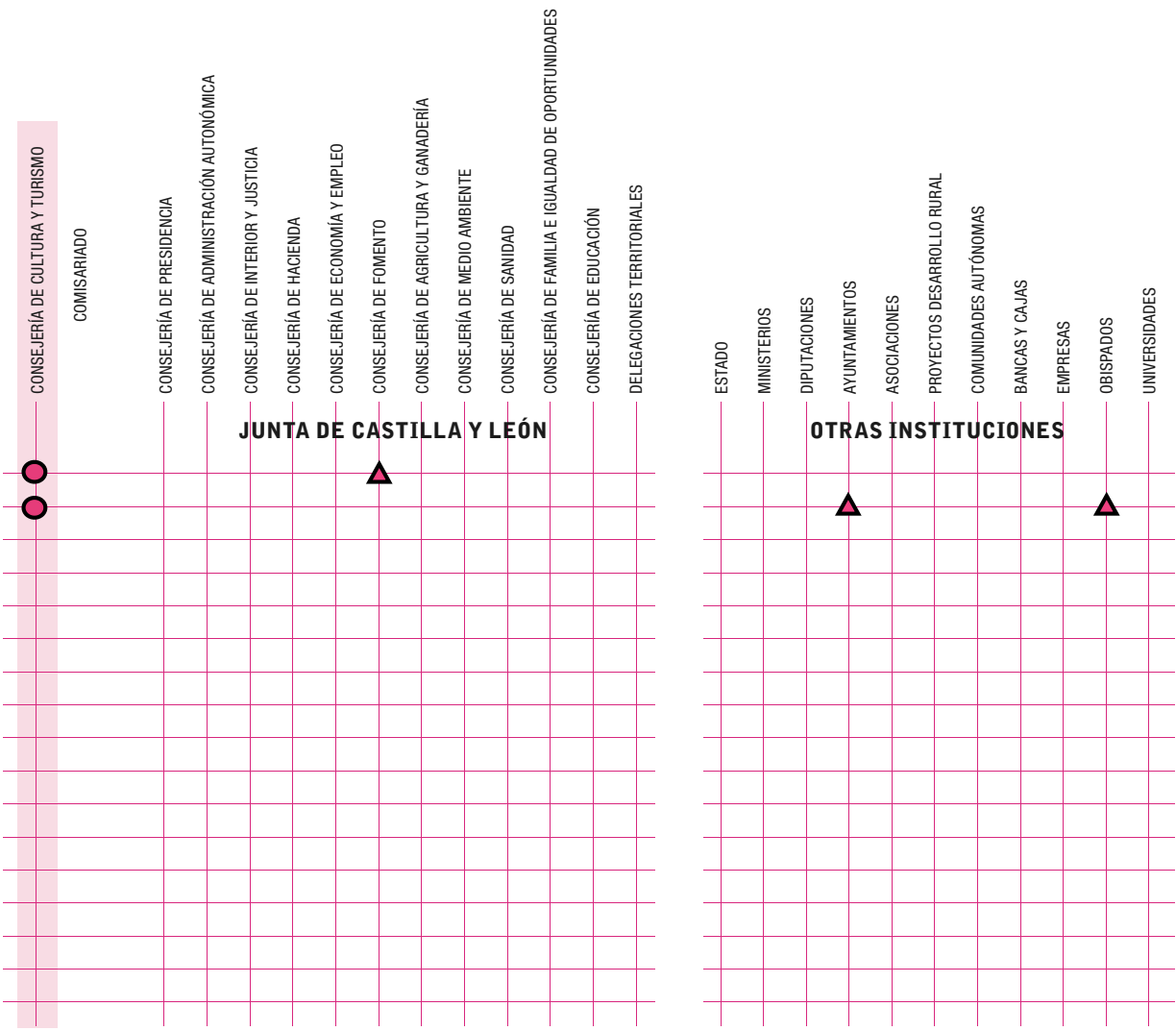


ACTUACIONES

Actuación E01-LE04-A41-AP01 Intervenciones en el Conjunto Histórico de Toro

Actuación E01-LE04-A41-AP02 Intervenciones en el Conjunto Histórico de Zamora

-  Coordinador
-  Agente Principal
-  Agente Colaborador



**EJE ESTRATÉGICO. E01
PROTECCIÓN DE LOS VALORES**

**LÍNEA ESTRATÉGICA. LE05
PLAN DE ACTUACIONES EN NÚCLEOS
URBANOS JACOBEO**

Intervenciones sobre el conjunto de la red urbana asociada a los Caminos a Santiago, que aborde específicamente las necesidades de dotaciones, la mejora del ambiente urbano y las posibilidades de dinamización de los núcleos apoyándose en los Caminos a Santiago.

ACCIÓN 42 A042

ESTUDIOS EN RELACIÓN A LAS TIPOLOGÍAS CFR Y CHS

Estudio de las acciones encaminadas a la colaboración con los núcleos tradicionales incluidos o nacidos en el trazado de los Caminos a Santiago y cuyo interés histórico o artístico recomiendan una mayor preocupación por la conservación y puesta en valor de dichos intereses a través de programas de colaboración local.

CAMINO FRANCÉS
CAMINOS HISTÓRICOS
CAMINOS TRADICIONALES
2010 AÑO JACÓBEO
2010 PLAN PAHIS
PERMANENTE



ACTUACIONES JACOBEO

DESCRIPCIÓN

Actuación E01-LE05-A42-AP01 Estudios en relación a las Tipologías CFR y CHS


En proceso de recopilación de información a partir de los estudios generales sobre Vías Romanas y Caminos Históricos
Inventario de bienes inmuebles del patrimonio etnológico
Estudios de edificios de arquitectura popular
Subvenciones a entidades locales para financiar actuaciones de interés etnográfico en Castilla y León



Actuación **E01-LE05-A42-AP01** Estudios en relación a las Tipologías CFR y CHS

ACTUACIONES

- Coordinador
- Agente Principal
- ▲ Agente Colaborador



**EJE ESTRATÉGICO. E01
PROTECCIÓN DE LOS VALORES**

**LÍNEA ESTRATÉGICA. LE05
PLAN DE ACTUACIONES EN NÚCLEOS
URBANOS JACOBEOS**

Intervenciones sobre el conjunto de la red urbana asociada a los Caminos a Santiago, que aborde específicamente las necesidades de dotaciones, la mejora del ambiente urbano y las posibilidades de dinamización de los núcleos apoyándose en los Caminos a Santiago.

ACCIÓN 43 A043

ESTUDIOS EN RELACIÓN A LAS TIPOLOGÍAS CTS Y CEC

Estudio de las acciones encaminadas a la colaboración con los núcleos tradicionales incluidos o nacidos en el trazado de los Caminos a Santiago y cuya posición recomienda una creciente preocupación por la puesta en valor de dichos intereses a través de programas de colaboración local.

CAMINO FRANCÉS
CAMINOS HISTÓRICOS
CAMINOS TRADICIONALES
2010 AÑO JACOBEO
2010 PLAN PAHIS
PERMANENTE



ACTUACIONES JACOBEAS

DESCRIPCIÓN

Actuación E01-LE05-A43-AP01 Estudios en relación a las Tipologías CTS y CEC.

En proceso de recopilación de información a partir de los estudios generales sobre Vías Romanas y Caminos Históricos
Inventario de bienes inmuebles del patrimonio etnológico
Estudios de edificios de arquitectura popular
Subvenciones a entidades locales para financiar actuaciones de interés etnográfico en Castilla y León



**EJE ESTRATÉGICO. E01
PROTECCIÓN DE LOS VALORES**

**LÍNEA ESTRATÉGICA. LE06
PLANES PARA LA PROTECCIÓN DE LOS
VALORES HISTÓRICOS O ARTÍSTICOS
RELEVANTES**

Desarrollo de planes destinadas a la protección de los bienes culturales asociados a los Caminos a Santiago, a través de la elaboración de instrumentos de ordenación y catalogación específicos.

ACCIÓN 44 A044

**PROTECCIÓN DE VALORES
RELEVANTES (PLANES
ESPECIALES)**

La legislación de protección patrimonial, establece la necesidad de elaborar determinados instrumentos de Planeamiento. La Ley de Patrimonio Cultural establece la obligatoriedad de elaborar un Plan Especial de Protección para los Conjuntos Históricos declarados.

Los Planes Especiales de Protección de los Paisajes, entornos y centros históricos y protección en conjuntos y del territorio sirven para evaluar el estado de conservación, la incidencia de proyectos urbanos y de ordenación territorial y las medidas de protección y valorización en zonas más sensibles. Se deberán desarrollar mediante el uso de los sistemas de información que extiendan la labor de disciplina y control a través de la Web y faciliten la gestión integrada de los mismos.

Se deberá proceder asimismo a la redacción de planes de adecuación, uso y gestión referidos a las medidas de conservación, mantenimiento, uso y programa de actuaciones de los espacios culturales de los Caminos a Santiago.

CAMINO FRANCÉS
CAMINOS HISTÓRICOS
CAMINOS TRADICIONALES
2010 AÑO JACÓBEO
2010 PLAN PAHIS
PERMANENTE

| | | | | | |
|--------------------------|--------------------------|-------------------------------------|--------------------------|-------------------------------------|-------------------------------------|
| <input type="checkbox"/> | <input type="checkbox"/> | <input checked="" type="checkbox"/> | <input type="checkbox"/> | <input checked="" type="checkbox"/> | <input checked="" type="checkbox"/> |
| <input type="checkbox"/> | <input type="checkbox"/> | <input checked="" type="checkbox"/> | <input type="checkbox"/> | <input checked="" type="checkbox"/> | <input checked="" type="checkbox"/> |

ACTUACIONES JACOBEAS

DESCRIPCIÓN

Actuación E01-LE06-A44-AP01 Declaraciones BIC y Sistemas Territoriales Patrimoniales en Caminos Históricos

La base en la que se ha apoyado la labor hasta hora realizada y todo el trabajo futuro es la puesta en práctica del Documento "Estrategia de los Caminos a Santiago por Castilla y León" que es usado como guía de trabajo. Todo ello se ha sometido a estudio.
Antecedentes:
Declaraciones de la Calzada de la Plata:
· Bien de Interés Cultural de la Calzada de la Plata en la provincia de Salamanca (Categoría de Zona Arqueológica), Decreto de 3 de junio de 1931 (Monumentos histórico-artísticos).
· RESOLUCIÓN de 20 de noviembre de 2001, de la Dirección General de Patrimonio y Promoción Cultural de la Consejería de Educación y Cultura, por la que se acuerda incoar procedimiento para la declaración de la Calzada de la Plata, como bien de interés cultural con categoría de conjunto histórico (provincias de Salamanca, Zamora y León) Kilómetros aprox.
Declaraciones resto Caminos Históricos:
- No cuentan con ninguna declaración ni conjunta ni individualmente.
- Tener en cuenta las peticiones de datos con relación al Camino de Bayona y al Camino del Salvador solicitada por la Gerente del Camino de Santiago.
Listado de Núcleos Urbanos de la Vía de la Plata y Caminos Históricos a Santiago. (Fuente: documentación propia y Guías de Peregrinación) VER ANEXO III

Actuación E01-LE06-A44-AP02 Declaraciones de áreas de rehabilitación en centros históricos

Provincia de Ávila: Casco Histórico de Ávila. Recinto amurallado de Arévalo.
Provincia de Burgos: Centro Histórico de Burgos, Centro Histórico de Miranda de Ebro, Centro Urbano de Atapuerca, Casco Antiguo de Belorado y Río Vena, en la capital, ya finalizada
Provincia de León: León-El Ejido, León Oeste, Ponferrada
Provincia de Palencia: Palencia-San Juanillo. Palencia-Barrio del Carmen, Tierras del Renacimiento.
Provincia de Salamanca: Béjar, Ledesma
Provincia de Segovia: La Judería, Las Canonjías, San José, Cuéllar, Sierra de Ayllón
Provincia de Soria: Casco histórico, Burgo de Osma
Provincia de Valladolid: La Rondilla. Medina del Campo
Provincia de Zamora: Feroselle,, Rabanales de Aliste y Mellanes, Toro

**EJE ESTRATÉGICO. E01
PROTECCIÓN DE LOS VALORES**

**LÍNEA ESTRATÉGICA. LE06
PLANES PARA LA PROTECCIÓN DE LOS
VALORES HISTÓRICOS O ARTÍSTICOS
RELEVANTES**

Desarrollo de planes destinadas a la protección de los bienes culturales asociados a los Caminos a Santiago, a través de la elaboración de instrumentos de ordenación y catalogación específicos.

ACCIÓN 45 A045

DELIMITACIÓN DE ENTORNO BIC

Es necesario realizar un esfuerzo de compleción de los expedientes de entorno de BIC en sus diferentes categorías, esfuerzo que debe centrarse en los Caminos Históricos y Tradicionales (Tipologías CHS y CTS). La delimitación de los entornos puede ser una exigencia complementaria a inducir en la elaboración y revisión del planeamiento urbanístico municipal.

CAMINO FRANCÉS
CAMINOS HISTÓRICOS
CAMINOS TRADICIONALES
2010 AÑO JACÓBEO
2010 PLAN PAHIS
PERMANENTE

| | | | | | |
|-------------------------------------|-------------------------------------|-------------------------------------|--------------------------|-------------------------------------|-------------------------------------|
| <input checked="" type="checkbox"/> | <input checked="" type="checkbox"/> | <input checked="" type="checkbox"/> | <input type="checkbox"/> | <input checked="" type="checkbox"/> | <input checked="" type="checkbox"/> |
|-------------------------------------|-------------------------------------|-------------------------------------|--------------------------|-------------------------------------|-------------------------------------|

ACTUACIONES JACOBEAS

DESCRIPCIÓN

Actuación E01-LE06-A45-AP01 Delimitación o adecuación de entornos BIC de los Caminos


Burgos. Castrojeriz:
AD VILLA DE CASTROJERIZ – INCOACIÓN 16/01/2009
Palencia. Carrión de los Condes:
EP MONASTERIO DE SAN ZOILO – INCOACIÓN 18/06/2008
Palencia. Dueñas:
AD CONJUNTO HISTÓRCIO DE DUEÑAS 15/09/2008
León. Villamanín:
EP IGLESIA DE SANTA MARÍA DE ARBÁS DEL PUERTO – DECLARACIÓN 07-02-2008
Zamora. Toro:
AD IGLESIA-COLEGIATA SANTA MARÍA LA MAYOR – INCOACIÓN 15/07/2008
AD CONVENTO DE SANCTI SPIRITUS – INCOACIÓN 18/07/2008
AD ERMITA DE SANTA MARÍA DE LA VEGA – INCOACIÓN 29/07/2008
AD IGLESIA SAN SALVADOR DE LOS CABALLEROS – INCOACIÓN 15/09/2008
AD IGLESIA DE SAN LORENZO EL REAL – INCOACIÓN 13/09/2008
AD IGLESIA SAN PEDRO DEL OLMO – INCOACIÓN 13/09/2008
Zamora. Villalpando: EP IGLESIA DE SANTA MARÍA LA ANTIGUA EN VILLALPANDO – DECLARACIÓN 23-10-2008



Actuación **E01-LE06-A45-AP01** Delimitación o adecuación de entornos BIC de los Caminos

ACTUACIONES

- Coordinador
- Agente Principal
- ▲ Agente Colaborador



EJE ESTRATÉGICO. E01
PROTECCIÓN DE LOS VALORES

LÍNEA ESTRATÉGICA. LE06
PLANES PARA LA PROTECCIÓN DE LOS VALORES HISTÓRICOS O ARTÍSTICOS RELEVANTES

Desarrollo de planes destinadas a la protección de los bienes culturales asociados a los Caminos a Santiago, a través de la elaboración de instrumentos de ordenación y catalogación específicos.

ACCIÓN 46 A046

ELABORACIÓN DE GUÍA DE BUENAS PRÁCTICAS PARA EL PLANEAMIENTO

Es necesario desarrollar un conjunto de acciones bien a través del planeamiento general (guías de buenas prácticas), bien de planeamiento especial (Planes de Conjuntos Históricos o Planes Especiales en núcleos tradicionales o entidades supramunicipales) que propongan acciones para la mejora del paisaje urbano.

CAMINO FRANCÉS
CAMINOS HISTÓRICOS
CAMINOS TRADICIONALES
2010 AÑO JACOBEO
2010 PLAN PAHIS
PERMANENTE



ACTUACIONES JACOBEAS

DESCRIPCIÓN




Actuación E01-LE06-A46-AP01 Elaboración de guía de Buenas Prácticas para el planeamiento

En fase de elaboración. (Iteplan)



ACTUACIONES

Actuación **E01-LE06-A46-AP01** Elaboración de guía de Buenas Prácticas para el planeamiento

-  Coordinador
-  Agente Principal
-  Agente Colaborador



EJE ESTRATÉGICO. E01
PROTECCIÓN DE LOS VALORES

LÍNEA ESTRATÉGICA. LE06
PLANES PARA LA PROTECCIÓN DE LOS VALORES HISTÓRICOS O ARTÍSTICOS RELEVANTES

Desarrollo de planes destinadas a la protección de los bienes culturales asociados a los Caminos a Santiago, a través de la elaboración de instrumentos de ordenación y catalogación específicos.

ACCIÓN 47 A047

ELABORACIÓN DE GUÍAS DE DISEÑO ARQUITECTÓNICO Y URBANÍSTICO

Establecerán un conjunto de criterios para los núcleos camineros. Se desarrollarán un conjunto de guías con buenos ejemplos y buenas prácticas relacionadas con los modelos arquitectónicos y urbanísticos. Se propondrán preferentemente la utilización de sistemas tradicionales o elementos constructivos acordes al valor del bien, u otros medios o instrumentos o propuestas que se consideren adecuados a la protección y mejora del paisaje urbano.

Se incorporarán propuestas concretas sobre técnicas y métodos de intervención en arquitecturas jacobeanas, plantaciones vegetales y ajardinamiento ligero, construcción de recintos de contenedores, pavimentación en travesías y tramos especiales (puentes, calzadas,...), balizamiento e iluminación, rediseño de espacios públicos vinculados al camino (estancias, entornos de fuentes,...), demoliciones, limpieza vegetal e informativa (paisaje urbano), barandillas, canalizaciones, construcción de bancos y otro mobiliario urbano en espacios de interés. Establecimiento de cauces y medidas de cooperación y coordinación entre diferentes instituciones y organismos para la intervención en elementos integrantes de la arquitectura tradicional.

CAMINO FRANCÉS
CAMINOS HISTÓRICOS
CAMINOS TRADICIONALES
2010 AÑO JACOBEO
2010 PLAN PAHIS
PERMANENTE



ACTUACIONES JACOBEAS

DESCRIPCIÓN

Actuación E01-LE06-A47-AP01 Elaboración de guía de Buenas Prácticas para el diseño arquitectónico y urbano

Elaboración de instrucciones de desarrollo del Reglamento Plan específico Camino de Santiago en Burgos Estudio Diputación de Salamanca



Actuación **E01-LE06-A47-AP01** Elaboración de guía de Buenas Prácticas para el diseño arquitectónico y urbano

ACTUACIONES

- Coordinador
- Agente Principal
- ▲ Agente Colaborador



**EJE ESTRATÉGICO. E01
PROTECCIÓN DE LOS VALORES**

**LÍNEA ESTRATÉGICA. LE06
PLANES PARA LA PROTECCIÓN DE LOS
VALORES HISTÓRICOS O ARTÍSTICOS
RELEVANTES**

Desarrollo de planes destinadas a la protección de los bienes culturales asociados a los Caminos a Santiago, a través de la elaboración de instrumentos de ordenación y catalogación específicos.

ACCIÓN 48 A048

**ANÁLISIS Y PROTECCIÓN DE
YACIMIENTOS ARQUEOLÓGICOS EN
LOS ENTORNOS DE LOS CAMINOS A
SANTIAGO**

Inventario de yacimientos.

Se desarrollará un programa regional para el estudio específico sobre las dataciones de los tramos de Camino de Santiago (Camino Francés) y del Camino de la Plata, y otras vías históricas de las que se tenga constancia, con el objeto de definir los tramos de interés mediante campañas de prospecciones intensivas y con el apoyo de los PRT en marcha en dichos caminos.

Se promoverá la creación y contribución a las colecciones y fondos arqueológicos existentes en el contexto de los núcleos jacobeos, así como la difusión de las intervenciones arqueológicas en los Caminos a Santiago.

Yacimientos, Aulas y Parques Arqueológicos.

Se propone la creación de una Red de Yacimientos Arqueológicos de los Caminos a Santiago mediante la creación de Yacimientos acondicionados y señalizados para su visita pública.

CAMINO FRANCÉS
CAMINOS HISTÓRICOS
CAMINOS TRADICIONALES
2010 AÑO-JACOBEO
2010 PLAN PAHIS
PERMANENTE

| | | | | | |
|--------------------------|--------------------------|-------------------------------------|--------------------------|-------------------------------------|-------------------------------------|
| <input type="checkbox"/> | <input type="checkbox"/> | <input checked="" type="checkbox"/> | <input type="checkbox"/> | <input checked="" type="checkbox"/> | <input checked="" type="checkbox"/> |
| <input type="checkbox"/> | <input type="checkbox"/> | <input checked="" type="checkbox"/> | <input type="checkbox"/> | <input checked="" type="checkbox"/> | <input checked="" type="checkbox"/> |
| <input type="checkbox"/> | <input type="checkbox"/> | <input checked="" type="checkbox"/> | <input type="checkbox"/> | <input checked="" type="checkbox"/> | <input checked="" type="checkbox"/> |

ACTUACIONES JACOBEAS

DESCRIPCIÓN

Actuación E01-LE06-A48-AP01 Análisis y protección de yacimientos arqueológicos en los entornos de los Caminos a Santiago

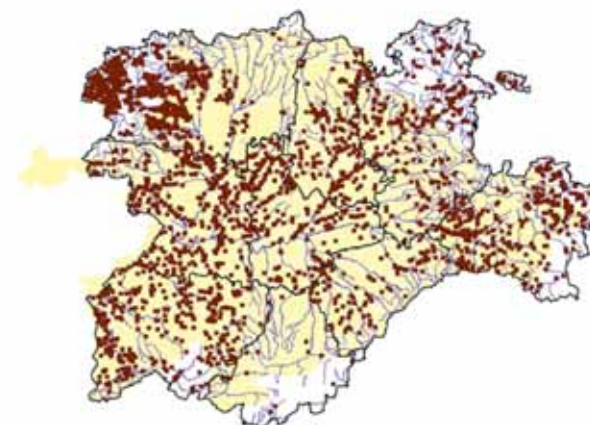
Intervenciones de la Consejería de Cultura:
 ÁVILA: Ruta arqueológica - hallazgos cerámicos en hornos postmedievales
 YACIMIENTOS DE LA SIERRA DE ATAPUERCA, ATAPUERCA, BURGOS, Camino Francés
 YACIMIENTOS DE LA SIERRA DE ATAPUERCA, ATAPUERCA-IBEAS DE JUARROS, BURGOS, Camino Francés
 CAMPAMENTOS ROMANOS, LEÓN, LEÓN, Camino Francés
 IGLESIA PRERROMÁNICA DE SAN SALVADOR, TORAL DE MERAYO (PONFERRADA), LEÓN, Camino Invierno
 ESTUDIOS ARQUEOLÓGICOS EN LA IGLESIA DE SANTIAGO EN VILLAFRANCA DEL BIERZO (LEÓN)
 IGLESIA DE SAN MIGUEL, CERVATOS DE LA CUEZA, PALENCIA, Camino Francés
 MILIARIOS - REPOSICIÓN, PROVINCIA, SALAMANCA, Camino Plata
 YACIMIENTOS - INVESTIGACIÓN, COCA, SEGOVIA, Camino Madrid
 IGLESIA DE SAN LORENZO, SEGOVIA, SEGOVIA, Camino Madrid
 NECRÓPOLIS DE MADRONA, SEGOVIA, SEGOVIA, Camino Madrid
 VILLA ROMANA, CAMARZANA DE TERA, ZAMORA, Camino Mozárabe - Sanabrés
 MONASTERIO DE SANTA MARÍA DE MORERUELA, GRANJA DE MORERUELA, ZAMORA, Camino Plata
 PUERTA DE SAN ANDRÉS, VILLALPANDO, ZAMORA, Camino Levante
 IGLESIA DE SANTIAGO DEL BURGO, ZAMORA, ZAMORA, Camino Plata

Actuación E01-LE06-A48-AP02 Autorizaciones de actividades arqueológicas

Actividad regulada por el Decreto 37/2007, de 19 de abril, por el que se aprueba el reglamento para la protección del Patrimonio Cultural de Castilla y León

Actuación E01-LE06-A48-AP03 Georeferenciación de yacimientos arqueológicos

Identificación de yacimientos y registro de lugares arqueológicos



**EJE ESTRATÉGICO. E01
PROTECCIÓN DE LOS VALORES**

**LÍNEA ESTRATÉGICA. LE06
PLANES PARA LA PROTECCIÓN DE LOS
VALORES HISTÓRICOS O ARTÍSTICOS
RELEVANTES**

Desarrollo de planes destinadas a la protección de los bienes culturales asociados a los Caminos a Santiago, a través de la elaboración de instrumentos de ordenación y catalogación específicos.

ACCIÓN 49 A049

**PROTECCIÓN DE ELEMENTOS
MUEBLES**

Mejora y protección de los elementos muebles a lo largo de los Camino a Santiago (especialmente miliarios, rollos, cruceros, fuentes, órganos, retablos, bajorrelieves,... y otros elementos especialmente vinculados al Camino, a Santiago y a las peregrinaciones).

CAMINO FRANCÉS
CAMINOS HISTÓRICOS
CAMINOS TRADICIONALES
2010 AÑO JACÓBEO
2010 PLAN PAHIS
PERMANENTE

| | | | | | |
|-------------------------------------|-------------------------------------|-------------------------------------|--------------------------|-------------------------------------|-------------------------------------|
| <input checked="" type="checkbox"/> | <input checked="" type="checkbox"/> | <input checked="" type="checkbox"/> | <input type="checkbox"/> | <input checked="" type="checkbox"/> | <input checked="" type="checkbox"/> |
| <input checked="" type="checkbox"/> | <input checked="" type="checkbox"/> | <input checked="" type="checkbox"/> | <input type="checkbox"/> | <input checked="" type="checkbox"/> | <input checked="" type="checkbox"/> |

ACTUACIONES JACOBEAS

DESCRIPCIÓN

Actuación E01-LE06-A49-AP01 Inventario de elementos muebles

Inclusión de Bienes Muebles en el Inventario Cultural de Castilla y León
Inventario de Bienes Muebles de la Iglesia Católica

Intervenciones de restauración de la Consejería de Cultura y Turismo
ÓRGANO, IGLESIA DE SANTO DOMINGO DE SILOS, AREVALO, ÁVILA, Camino Levante
ÓRGANO DE LOS SANTOS MÁRTIRES VICENTE, SABINA Y CRISTETA, IGLESIA DE SAN VICENTE, ÁVILA,, Camino Levante
GRUPO ESCULTÓRICO ABRAZO DE SAN FRANCISCO Y STO., PROVINCIA, ÁVILA,, Camino Levante
RETABLO LATERAL IZDO, IGLESIA DE SANTIAGO, CEBREROS, ÁVILA, Camino Levante
RETABLO MAYOR Y SEPULCRO DE LOS MALUENDA-MIRANDA , IGLESIA DE SAN NICOLÁS DE BARI, BURGOS,, C Francés
TRÍPTICO DE LOS REYES MAGOS, COLEGIATA DE SAN COSME Y SAN DAMIÁN, COVARRUBIAS, BURGOS, Camino La Lana
CAPILLA REGINA Y RETABLO DE SAN PEDRO, IGLESIA DE SAN PEDRO EN CÁTEDRA, QUINTANARRAYA, BURGOS, C Lana
PASOS "ATRIBUTOS DE LA PASIÓN" ,"VIRGEN DE LOS DOLORES" Y "ECCE HOMO" , ASTORGA, LEÓN, Camino Francés
RESTOS TEXTILES HALLADOS EN EL MONASTERIO DE SANTA MARÍA, GRADEFES, LEÓN, Camino Valdiniese
RETABLO DE LA TRINIDAD, COLEGIATA DE SANTA MARÍA, VILLAFRANCA DEL BIERZO, LEÓN, Camino Francés
ÓRGANO DE ECHEVARRÍA, CATEDRAL, SALAMANCA, SALAMANCA, Camino Plata
PASO "LIGNUM CRUCIS" DE LA HERMANDAD DE LA VERA CRUZ DE SALAMANCA, SEMANA SANTA, SALAMANCA, C Plata
ALFARJE POLICROMADO BAJO CORO Y RETABLO DE LA PIEDAD, IGLESIA DE SANTA MARÍA, SANTA MARÍA LA REAL DE NIEVA, SEGOVIA, Camino Madrid
RETABLO MAYOR, IGLESIA DE SAN LORENZO, SEGOVIA, Camino Madrid
TRASLADO DE UNA IMAGEN FOTOGRÁFICA A A UN LIENZO TRATADO, LIENZO, SEGOVIA, Camino Madrid
CARPINTERÍAS DEL SOBRECRAUSTRO., MONASTERIO DE SAN VICENTE EL REAL, SEGOVIA, SEGOVIA, Camino Madrid
RETABLO MAYOR, IGLESIA DE LA MAGDALENA, ZAMARRAMALA, SEGOVIA, Camino Madrid
RETABLO MAYOR Y TRASRETABLO, ERMITA DE CASTILVIEJO, MEDINA DE RIOSECO, VALLADOLID, Camino Madrid
ARCA DE TRES LLAVES, COLEGIATA DE SAN ANTOÍN, MEDINA DEL CAMPO, VALLADOLID, Camino Levante
RETABLO MAYOR, RETABLOS LATERALES Y ORANTES DE LA IGLESIA DE LA INMACULADA CONCEPCIÓN, CONVENTO DE SAN JUAN DE LA CRUZ (PP CARMELITAS), MEDINA DEL CAMPO, VALLADOLID, Camino Levante
PASOS "CRISTO DEL AMOR" Y "ECCE HOMO" CONVENTO DE PP. CARMELITAS, MEDINA DEL CAMPO, VALLADOLID, Levante
ESTANDARTES BLANCO Y NEGRO DE LA ARCHICOFRADIA DE NTRA. SRA. DE LAS ANGIUSTIAS, MEDINA DEL CAMPO, VALLADOLID, Camino Levante
MESAS, IGLESIA PARROQUIAL, RUEDA, VALLADOLID, Camino V2 Levante
"CRISTO YACENTE", SEMANA SANTA, TORDESILLAS, VALLADOLID, Camino V2 Levante
"ECCE HOMO" Y "LA PRIMERA PALABRA", SEMANA SANTA, TORDESILLAS, VALLADOLID, Camino V2 Levante
PASO "LA ORACIÓN DEL HUERTO", SEMANA SANTA, TORDESILLAS, VALLADOLID, Camino V2 Levante
RETABLO MAYOR DE SANTI ESPIRITU, CONVENTO MM. AGUSTINAS, VALLADOLID, VALLADOLID, Camino Madrid
ESCULTURA VIRGEN CANDELAS, SAN JOSÉ, ESCULTURAS, VALLADOLID, VALLADOLID, Camino Madrid
RETABLO MAYOR, IGLESIA DE SAN MARTÍN, VALLADOLID, VALLADOLID, Camino Madrid
RETABLO MAYOR, DE LA VIRGEN DEL GUADALUPE Y DE LA VIRGEN DEL ROSARIO, IGLESIA DE NTRA. SRA. DE LA ASUNCIÓN, ASTURIANOS, ZAMORA, Camino PL Orense
ESCULTURAS DEL RETABLO DE SANTA JUSTA Y RUFINA, IGLESIA PARROQUIAL, CALZADILLA DE TERA, ZAMORA, Camino PL Orense
TAPICES DEL JURAMENTO DE ANÍBAL, EL PASO DE LOS ALPES Y EL BOTÍN DE CANNAS, DE LA SERIE DE ANIBAL DEL MUSEO DE LA CATEDRAL, CATEDRAL, ZAMORA, Camino Plata
URNA TALLADA CRISTO YACIENTE. COFRADÍA SANTO ENTIERRO,, ZAMORA, Camino Plata
IMAGEN DE LA MAGDALENA DEL MUSEO DE LA SEMANA SANTA,, ZAMORA, Camino Plata
MANTO ANTIGUO Y SAYA BORDADA DE NTRA. SRA. MADRE DE LAS ANGIUSTIAS, ZAMORA, Camino Plata
LIBRO DE CUENTAS Y ACTAS DE LA COFRADÍA DE JESÚS NAZARENO Y LIBRO DE CUENTAS DE LA COFRADÍA DE LA VERA CRUZ DE ZAMORA, SEMANA SANTA, ZAMORA, Camino Plata
LIBRO DE CUENTAS Y ACTAS DE LA COFRADÍA DE JESÚS NAZARENO DE ZAMORA, ZAMORA, Camino Plata
IMAGEN DE SAN MIGUEL DE LA COFRADÍA DE LA VERACRUZ. MUSEO DE SEMANA SANTA, ZAMORA, Camino Plata
LIBROS DE ACTAS Y ACUERDOS Y REGISTRO DE COFRADES DE LA COFRADÍA DE LA VERA CRUZ Y UNA CRUZ GUÍA DE LA HERMANDAD DE JESÚS YACENTE DE ZAMORA, SEMANA SANTA, ZAMORA,, Camino Plata
.....

Actuación E01-LE06-A49-AP02 Protección y restauración de elementos muebles

CCRB - CENTRO DE CONSERVACIÓN Y RESTAURACIÓN DE BIENES CULTURALES DE CASTILLA Y LEÓN

ACTUACIONES

Actuación E01-LE06-A49-AP01 Inventario de elementos muebles
Actuación E01-LE06-A49-AP02 Protección y restauración de elementos muebles

- Coordinador
- Agente Principal
- ▲ Agente Colaborador



**EJE ESTRATÉGICO. E01
PROTECCIÓN DE LOS VALORES**

**LÍNEA ESTRATÉGICA. LE07
PROGRAMA DE PROTECCIÓN DE LAS
TRADICIONES CULTURALES,
ETNOLÓGICAS Y DEL PATRIMONIO
INMATERIAL**

Aplicación de medidas que permitan el conocimiento, comprensión y preservación de los valores inmateriales asociados a los Caminos a Santiago, como parte esencial del fenómeno jacobeo, y manifestación cultural asociada a la identidad regional como reconoce nuestro reciente estatuto de autonomía.

CAMINO FRANCÉS
CAMINOS HISTÓRICOS
CAMINOS TRADICIONALES
2010 AÑO JACOBEO
2010 PLAN PAHIS
PERMANENTE

ACCIÓN 50 A050

INVENTARIO ETNOLÓGICO

Elaboración de catálogos, estudios y trabajos de documentación sobre los diferentes aspectos del patrimonio etnológico inmaterial de los Caminos a Santiago a través de:

- La documentación sistemática de elementos culturales representativos.
- El registro y archivo documental y gráfico: documentación audiovisual, documentación fotográfica, registro de manifestaciones orales, etc,
- Edición y difusión de recopilaciones y estudios documentales sobre formas de expresión, tradición oral, oficios, conocimientos, manifestaciones y pautas culturales en los Caminos a Santiago.

| | | | | | |
|--------------------------|--------------------------|-------------------------------------|--------------------------|-------------------------------------|-------------------------------------|
| <input type="checkbox"/> | <input type="checkbox"/> | <input checked="" type="checkbox"/> | <input type="checkbox"/> | <input checked="" type="checkbox"/> | <input checked="" type="checkbox"/> |
| <input type="checkbox"/> | <input type="checkbox"/> | <input checked="" type="checkbox"/> | <input type="checkbox"/> | <input checked="" type="checkbox"/> | <input checked="" type="checkbox"/> |

ACTUACIONES JACOBEAS

DESCRIPCIÓN

Actuación E01-LE07-A50-AP01 Inventario etnológico

Identificación, selección y documentación de bienes inmuebles integrantes del patrimonio etnológico representativo de los diferentes espacios territoriales de Castilla y León 2006-2008.
Identificación, selección y documentación de bienes inmuebles Inventario y documentación de la arquitectura tradicional relacionada con la producción vitivinícola (conjuntos de bodegas, lagares, casetas, bancales, etc.) en Castilla y León 2006-2009 del patrimonio etnológico representativo de los diferentes espacios territoriales de Castilla y León 2006-2008.
Inventario y documentación de instalaciones pre-industriales e industriales de todos los sectores productivos en los diferentes territorios provinciales 2006-2010.
- Inventario, estudio y documentación de hórreos en la montaña leonesa y edición de estudio (en prensa) 2006-2009.
- Inventario, estudio y documentación de construcciones con cubierta vegetal en la provincia de León 2005-2006.
- Estudio etnohistórico de la vida cotidiana en los pueblos de las Peñas de Cervera (Santo Domingo de Silos y entorno. Burgos). 2007-2008
Catálogo y estudio de campanas en el territorio de la provincia de Soria 2007
Edición del conjunto de estudios en una publicación titulada "La tradición como reclamo. Antropología en Castilla y León" 2007
Coproducción de documentales del patrimonio etnográfico en Castilla y León.
2007: Los Zarrones de Almazán y la Bajada de Jesús en Almazán; La construcción de un órgano; la Alfarería de Alba de Tormes; el tonelero de Nava del Rey.
2008: Semana Santa de Bercianos de Aliste, El martinete de Navarra, El arte de imprimir, el Vitor en Mayorga de Campos.

Actuación E01-LE07-A50-AP02 Catálogos de manifestaciones culturales populares

Recopilación: Cancionero popular de Castilla y León
Recopilación: Festividades de Castilla y León

**EJE ESTRATÉGICO. E01
PROTECCIÓN DE LOS VALORES**

**LÍNEA ESTRATÉGICA. LE07
PROGRAMA DE PROTECCIÓN DE LAS
TRADICIONES CULTURALES,
ETNOLÓGICAS Y DEL PATRIMONIO
INMATERIAL**

Aplicación de medidas que permitan el conocimiento, comprensión y preservación de los valores inmateriales asociados a los Caminos a Santiago, como parte esencial del fenómeno jacobeo, y manifestación cultural asociada a la identidad regional como reconoce nuestro reciente estatuto de autonomía.

CAMINO FRANCÉS
CAMINOS HISTÓRICOS
CAMINOS TRADICIONALES
2010 AÑO JACOBEO
2010 PLAN PAHIS
PERMANENTE

ACCIÓN 51 A051

**DEFINICIÓN DE UNA RED DE
CENTROS Y CONJUNTOS
ETNOLÓGICOS**

| | | | | | |
|-------------------------------------|--------------------------|-------------------------------------|--------------------------|-------------------------------------|-------------------------------------|
| <input checked="" type="checkbox"/> | <input type="checkbox"/> | <input checked="" type="checkbox"/> | <input type="checkbox"/> | <input checked="" type="checkbox"/> | <input checked="" type="checkbox"/> |
| <input checked="" type="checkbox"/> | <input type="checkbox"/> | <input checked="" type="checkbox"/> | <input type="checkbox"/> | <input checked="" type="checkbox"/> | <input checked="" type="checkbox"/> |

ACTUACIONES JACOBEAS


Actuación E01-LE07-A51-AP01 Generación de una red de conjuntos etnológicos en torno a los Caminos

Actuación E01-LE07-A51-AP02 Declaración de Bienes de Interés Cultural con categoría de Conjunto Etnológico

DESCRIPCIÓN

STP PROGRAMACIÓN DE INTERVENCIONES EN INMUEBLES Y LUGARES INTEGRANTES DEL PATRIMONIO ETNOLÓGICO DE LOS DIFERENTES ESPACIOS TERRITORIALES DE CASTILLA Y LEÓN

DECLARACIONES DE CONJUNTOS ETNOLÓGICOS:
ÁVILA - ANTIGUAS TENERÍAS DEL ARRABAL DE SAN SEGUNDO – INCOACIÓN 13-03-2008
LEÓN – VILLAFRANCA DEL BIERZO - CAMPO DEL AGUA – DECLARACIÓN – 24-01-2008
LEÓN - PEÑALBA DE SANTIAGO – DECLARACIÓN 12-06-2008



**EJE ESTRATÉGICO. E01
PROTECCIÓN DE LOS VALORES**

**LÍNEA ESTRATÉGICA. LE07
PROGRAMA DE PROTECCIÓN DE LAS
TRADICIONES CULTURALES,
ETNOLÓGICAS Y DEL PATRIMONIO
INMATERIAL**

Aplicación de medidas que permitan el conocimiento, comprensión y preservación de los valores inmateriales asociados a los Caminos a Santiago, como parte esencial del fenómeno jacobeo, y manifestación cultural asociada a la identidad regional como reconoce nuestro reciente estatuto de autonomía.

CAMINO FRANCÉS
CAMINOS HISTÓRICOS
CAMINOS TRADICIONALES
2010 AÑO JACOBEO
2010 PLAN PAHIS
PERMANENTE

ACCIÓN 52 A052

PROMOCIÓN DE LA CULTURA TRADICIONAL EN LOS ENTORNOS JACOBEOS

Los espacios y lugares atravesados por el Camino constituyen la infraestructura sobre la cual se desarrollan las manifestaciones tradicionales de carácter gastronómico, folklórico, religioso,... que forman parte intrínseca de sus valores y de su historia. Se propondrán programas para la conservación y puesta en valor de dichas tradiciones con el objeto de preservar no sólo los bienes materiales sino también aquellos intangibles que proceden de la tradición de uso y utilización del bien.



ACTUACIONES JACOBEAS

Actuación E01-LE07-A52-AP01 Promoción de la Cultura Tradicional en los entornos jacobeos

DESCRIPCIÓN

Programación de actividades:
Museo Etnográfico de Castilla y León - Zamora
Museo Etnográfico Provincial de León - Mansilla de las Mulas
Estudios:
Cancionero básico de Castilla y León
Plan estratégico para el estudio y protección de festividades



Actuación **E01-LE07-A52-AP01** Promoción de la Cultura Tradicional en los entornos jacobeos

ACTUACIONES

- Coordinador
- Agente Principal
- ▲ Agente Colaborador



**EJE ESTRATÉGICO. E01
PROTECCIÓN DE LOS VALORES**

**LÍNEA ESTRATÉGICA. LE07
PROGRAMA DE PROTECCIÓN DE LAS
TRADICIONES CULTURALES,
ETNOLÓGICAS Y DEL PATRIMONIO
INMATERIAL**

Aplicación de medidas que permitan el conocimiento, comprensión y preservación de los valores inmateriales asociados a los Caminos a Santiago, como parte esencial del fenómeno jacobeo, y manifestación cultural asociada a la identidad regional como reconoce nuestro reciente estatuto de autonomía.

CAMINO FRANCÉS
CAMINOS HISTÓRICOS
CAMINOS TRADICIONALES
2010 AÑO JACOBEO
2010 PLAN PAHIS
PERMANENTE

ACCIÓN 53 A053

**PROMOCIONES CULTURALES DE
PROYECTOS SINGULARES**

De forma complementaria a los anteriores, las características del Camino de Santiago (Camino Francés) lo hacen especialmente adecuado para producir acontecimientos culturales específicos (musicales, de difusión, etc.). Los importantes edificios y lugares que constituyen ese sistema, son el sustrato necesario para que esas ofertas específicas puedan tener un nivel de excelencia.

| | | | | | |
|-------------------------------------|-------------------------------------|-------------------------------------|--------------------------|-------------------------------------|-------------------------------------|
| <input checked="" type="checkbox"/> | <input checked="" type="checkbox"/> | <input checked="" type="checkbox"/> | <input type="checkbox"/> | <input checked="" type="checkbox"/> | <input checked="" type="checkbox"/> |
| <input type="checkbox"/> | <input type="checkbox"/> | <input checked="" type="checkbox"/> | <input type="checkbox"/> | <input checked="" type="checkbox"/> | <input checked="" type="checkbox"/> |

ACTUACIONES JACOBEAS

DESCRIPCIÓN

Actuación E01-LE07-A53-AP01 Proyectos Culturales

Proyectos Culturales (PC) con los que se pretende superar el tradicional concepto de "obra de restauración" por el de proyecto cultural, en una visión integrada, sistémica y pluridisciplinar de la intervención en los bienes del patrimonio y donde la difusión del bien y de la obra realizada constituye parte fundamental. Se consigue de este modo una gestión más sostenible en la conservación del patrimonio histórico y un incremento aún mayor de calidad de las intervenciones, una más intensa socialización de la actividad cultural y una sinergia efectiva entre la actividad restauratoria y el desarrollo económico que alimenta la actividad turística:

- CARTUJA DE MIRAFLORES - Burgos
- SAN MIGUEL DE GORMAZ - Soria
- IGLESIA DE SAN NICOLÁS DE BARI - Burgos
- FACHADA DE SAN PABLO - Valladolid
- CATEDRAL DE LEÓN
- MONASTERIO DE MORERUELA - Zamora
- COLEGIATA DE TORO - Zamora
- MONASTERIO DE SAN MIGUEL DE ESCALADA - León
- COLEGIATA DE SAN ISIDORO DE LEÓN

Actuación E01-LE07-A53-AP02 Programa HITOS DEL CAMINO

Programa específico para el Jacobeo 2010, en colaboración con las Comunidades Autónomas por las que discurre el Camino Francés. Monumentos y enclaves de especial relevancia jacobea, que hayan sido recientemente restaurados o estén en proceso de restauración:

- MONASTERIO DE SAN JUAN DE ORTEGA - Barrios de Colina - Burgos
- IGLESIA DE SAN NICOLÁS DE BARI - Burgos
- PUENTE DE ITERO - Itero de la Vega - Burgos/Palencia
- MONASTERIO DE SAN ZOILO - Carrión de los Condes - Palencia
- IGLESIA DE SANTA MARÍA LA BLANCA - Villalcázar de Sirga - Palencia
- IGLESIA DE LA PEREGRINA - Sahagún - León
- PASARELA - Puente de Villarente - León
- COLEGIATA DE SAN ISIDORO - León





02

EJE ESTRATÉGICO

MEJORAS DOTACIONALES

Junto con la protección y preservación de los valores de los Caminos a Santiago, resulta necesaria una intervención sobre los mismos. Esta garantizará en todo caso el mantenimiento de dichos valores esenciales mediante su mejora y adaptación a las nuevas necesidades e inquietudes que los peregrinos, y también de las personas que viven junto a los caminos, demandan.

Este eje estratégico esta orientado al fomento de las sinergias territoriales y de desarrollo local a través de la definición de un conjunto de actuaciones que deben permitir y garantizar una gestión eficiente del territorio de los caminos en relación a su población, su estructura económica y productiva, su cultura, su administración y su medio ambiente. Estas acciones deben contribuir a desarrollar y mejorar la calidad de vida de los núcleos asociados a los Caminos a Santiago así como su desarrollo económico de forma complementaria a la protección y valorización de los distintos elementos que constituyen los Caminos en sentido amplio (bienes protegidos, elementos catalogados, partes integrantes y paisajes).

Dentro de ellos son de especial interés la mejora de las propias estructuras jacobeanas y sus infraestructuras viarias, sus dotaciones, la mejora y actualización del sistema de alojamientos (infraestructura hotelera y otros servicios de albergue) y la definición de una imagen corporativa unitaria. Estas mejoras deberán repercutir en una revalorización del desarrollo territorial, de la economía y de las condiciones sociales en torno al Camino y en un consecuente desarrollo endógeno beneficioso para la población de su entorno inmediato.

1.- Objetivos para las Mejoras Dotacionales

Los objetivos de este eje estratégico para el fomento y promoción de los Caminos a Santiago se pueden resumir así en:

- Proponer las actuaciones de mejora de los propios caminos en sus distintas rutas y tramos.
- Propuestas de mejoras en las infraestructuras camineras, especialmente durante la ejecución de obras de nuevas infraestructuras paralelas o transversales.
- Desarrollo de un programa específico de puntos de parada o reposo de peregrinos en los puntos de mayor interés paisajístico o ambiental.
- Mejora de los equipamientos existentes y desarrollo de nuevos equipamientos para el albergue y la hospitalidad que garanticen la viabilidad de los itinerarios.

- Mejora de la imagen corporativa y ampliación al conjunto de la red de caminos a Santiago en relación con sus específicos condicionantes territoriales y valores.

Estos objetivos se desarrollarán a través de un conjunto de acciones, agrupadas en torno a las siguiente Líneas Estratégicas.

1. Plan de mejora de las calzadas en los caminos

Mejora de las estructuras jacobeanas fundamentales para el transporte mediante proyectos o actuaciones concretas en los tramos urbanos y rurales, que permitan el incremento de la continuidad, de la seguridad y de la movilidad.

2. Plan de mejoras de las infraestructuras camineras

Intervenciones sobre las infraestructuras jacobeanas que permitan el incremento de la seguridad, la calidad y la comodidad del peregrinaje, como pasos, puntos de parada y descanso, puentes, vados, obras de fábrica,...

3. Plan de mejora de equipamientos y servicios camineros

Actuaciones para la mejora y refuerzo de los equipamientos y servicios asociados al peregrinaje, orientados a dotar de mayor seguridad y flexibilidad a los Caminos a Santiago, y valorando especialmente las posibilidades de intervención y mejora de los elementos existentes.

4. Programa de centros expositivos y de interpretación

Programación de un conjunto de servicios destinados a la mejora de la información y difusión de la cultura jacobea, desde el punto de vista de la valoración de la historia y el arte, y de sus elementos constitutivos y sus manifestaciones.

5. Planes y programas para la difusión y expansión del concepto de red de Caminos

Conjunto de acciones destinadas a la mejora de los mecanismos de difusión del fenómeno jacobeano, a través de instrumentos como la señalización, las publicaciones, los portales web,...., y apoyados en una imagen corporativa propia de los Caminos a Santiago por Castilla y León.

DESCRIPCIÓN DE LAS LÍNEAS ESTRATÉGICAS

E02.LE01. Plan de mejora de las calzadas en los caminos

Los objetivos específicos del Plan de calzadas o vías jacobeanas están orientados a la mejora de las estructuras jacobeanas fundamentales para el transporte mediante proyectos o actuaciones concretas en los tramos de itinerarios urbanos y rurales. Se pueden resumir en:

- Mejoras concretas en la seguridad de los Caminos que permitan la convivencia de tráficos sin poner en peligro la integridad de los peregrinos. Especialmente dirigido a cruces, puentes,...
- Mejora de las condiciones de continuidad, seguridad y movilidad en las calzadas jacobeanas a través de segregación de itinerarios, obras y mejora del trazado.
- Acciones concretas para la segregación de itinerarios en los supuestos de convivencia con líneas de transporte de alta capacidad incompatibles con las condiciones de peregrinaje.
- Mejora de la accesibilidad a los caminos y monumentos vinculados mediante proyectos concretos para la mejora de la accesibilidad, tales como revisión de itinerarios o tramos concretos de difícil circulación para medios alternativos (bicicletas, minusválidos, etc), o por la existencia de barreras (escaleras, mala calzada, etc).
- Revisión y acondicionamiento de pasos de puentes y puertos para garantizar la continuidad y seguridad de los caminantes.
- Mejora del trazado en travesías urbanas, priorizándolas por categorías para una mayor eficiencia de los recursos.

E02. LE02. Plan de mejoras de las infraestructuras camineras

El primer elemento objeto de la estrategia deberá ser el propio camino que estructura, liga, une y da coherencia a todo el conjunto. Los tramos de los distintos itinerarios sin embargo representan un complejo conjunto variado en términos materiales, artísticos, históricos y funcionales. Su tratamiento, necesariamente adaptado a sus condiciones de entorno se hará a través de diversas acciones orientadas a su protección y a su desarrollo.

Las intervenciones previstas serán al menos:

- Actuaciones para la intervención en proyectos de obras de infraestructuras en paralelo o transversales a los tramos de los itinerarios jacobeanos, tanto para su consideración final como para su consideración temporal durante el desarrollo de las mismas.
- Mejora de los entornos inmediatos de los puntos de parada, fuentes, áreas de descanso y otras infraestructuras jacobeanas.
- Programa de mejoras de puentes y entornos de paso.

E02. LE03. Plan de mejora de equipamientos y servicios camineros

Los objetivos específicos de este plan serán:

- Refuerzo de los equipamientos básicos de albergue y asistencia a peregrinos, mediante programas que fomenten la recuperación, reutilización o rehabilitación de arquitecturas tradicionales o Bienes de Interés Cultural a ellos asociados, o bien instalaciones temporales de carácter estacional que permitan gestionar los incrementos de peregrinos en épocas estacionales o Años Jacobeanos.
- Respecto a los equipamientos y servicios, se definirá un plan de etapas coherente con el recorrido fuera del Camino de Santiago (Camino Francés) y se fomentarán acciones coordinadas con los programas turísticos para incorporar un conjunto de núcleos que permitan un recorrido razonable de estos Caminos en los distintos medios de locomoción, de acuerdo a las intervenciones previstas sobre el conjunto de los distintos itinerarios.
- Mejora de los equipamientos jacobeanos, fortaleciendo los existentes, recuperando aquellos que resulten de interés para la consolidación y mejora de los servicios y la valoración del patrimonio y promoviendo planes flexibles para su dotación suficiente en años jacobeanos.
- Permitir el desarrollo de un tipo de equipamientos flexibles para el apoyo en Años Jacobeanos.
- Promover la recuperación de albergues y hospitales históricos como lugares preferentes para el albergue y la asistencia a los peregrinos.
- Mejorar las condiciones de los equipamientos y albergues en materia de calidad de los servicios y de información y señalización.
- Promover un Plan Especial de atención al peregrino para el próximo año Jacobeano.
- Para su mejor integración en el conjunto o red de Caminos a Santiago se impone la mejora de los equipamientos y dotaciones para los peregrinos: sanitarios, informativos, culturales,... y de los servicios e infraestructuras de acceso y de servicio a la población.

E02. LE04. Programa de centros expositivos y de interpretación

El conocimiento y la percepción de la complejidad y riqueza del sistema de los Caminos a Santiago exigen la disposición de suficientes y adecuados centros expositivos en la red. Por ello se procurarán los siguientes objetivos:

- Desarrollar una red de centros de información y centros expositivos explícitamente jacobeanos que permita difundir la cultura jacobea en Castilla y León.
- Desarrollar acuerdos y convenios para la utilización de centros expositivos públicos y privados a lo largo de los Caminos a Santiago y/o la elaboración de exposiciones temporales e itinerantes. Consistirá principalmente en la adecuación de espacios ya existentes para su uso en exposiciones temporales jacobeanas.
- Elaboración de un programa de Centros de interpretación de los Caminos a Santiago por Castilla y León para explicar o declarar el sentido de los Caminos a Santiago, y principalmente su consideración de conjunto, su historia, su arte, sus elementos constitutivos, sus manifestaciones culturales en los principales centros de los Caminos principales.

E02. LE05. Planes y Programas para la difusión y expansión de concepto de red de Caminos

La señalización y materialización de una imagen corporativa de los caminos se considera aquí un eje estratégico para facilitar la orientación e información de los caminantes, de los turistas y de los administradores. La estrategia se hace manifiesta a través de las señales y los hitos del Camino. El peregrino y el caminante perciben la organización y la inversión en las infraestructuras y servicios a través de las señales y símbolos del camino. El objetivo final de esta estrategia es mejorar la percepción de dichos itinerarios.

- La señalización abarca todas las infraestructuras del Camino, desde las casetas de información hasta las señales de albergues y hospitales. Su plasmación requerirá de un fuerte esfuerzo de coordinación y colaboración entre las distintas administraciones y de sensibilidad ante las distintas situaciones y escenarios en los que va a desarrollarse. Los objetivos en este sentido podrían resumirse en:
 - Señalización relativa a información básica y homogénea de los bienes o partes integrantes de los Caminos a Santiago.
 - Crear y transmitir una imagen o identidad de los Caminos a Santiago por Castilla y León, como herramienta de comunicación de los mismos.
 - Señalización para proporcionar una adecuada orientación y un recorrido recomendado, en colaboración con la Dirección General de Turismo, en cada uno de los Caminos definiendo los itinerarios posibles y las rutas preferentes.
- Definición de los principales criterios (autenticidad e integridad, proximidad física, vinculación funcional, integración y articulación, diversidad y estructura, representatividad y escala y visibilidad) para la identificación de los espacios patrimoniales del territorio de los Caminos a Santiago por Castilla y León.
- Definición de los criterios para la redacción de un inventario de los espacios patrimoniales, asignándoles el grado de protección más acorde con los valores caractericen cada espacio, y con vistas a su protección, conservación, gestión y ordenación.
- Selección de unidades territoriales que posean un especial interés por su patrimonio histórico y cultural y definición de objetivos de calidad para los espacios identificados.
- Documentación de las unidades territoriales de interés patrimonial consideradas a lo largo de los distintos Caminos a Santiago.
- Difundir la imagen corporativa de los Caminos a Santiago en Castilla y León promocionando su uso en las rutas, en los equipamientos, en las infraestructuras y en la señalización de los monumentos integrantes.
- Promover el diseño de una imagen corporativa para el conjunto de la red de Caminos a Santiago.
- Promover la implantación de la nueva imagen en los propios Caminos a Santiago.
- Extender la señalización a los accesos viarios en los entornos de los Caminos a Santiago.
- Mejorar la señalización de los equipamientos, tanto en su dimensión física como virtual.
- Programa para la señalización de monumentos y bienes integrantes del patrimonio en los distintos Caminos.

**EJE ESTRATÉGICO. E02
MEJORAS DOTACIONALES**

**LÍNEA ESTRATÉGICA. LE01
PLAN DE MEJORA DE LAS CALZADAS O
VÍAS JACOBEAS**

Mejora de las estructuras jacobeanas fundamentales para el transporte mediante proyectos o actuaciones concretas en los tramos urbanos y rurales, que permitan el incremento de la continuidad, de la seguridad y de la movilidad.

ACCIÓN 54 A054

**MEJORA DE LA CONTINUIDAD,
SEGURIDAD E INTERMODALIDAD**

La convivencia de distintos modos de transporte y movilidad (pie, bicicleta y caballo fundamentalmente) y el aumento de peregrinos exige una apuesta decidida por la mejora de la accesibilidad, por la continuidad de los itinerarios y la eliminación de barreras y cruces, por la intermodalidad y la conexión con otros sistemas de transporte como el transporte de viajeros o la estructura viaria de la Comunidad Autónoma. El objetivo de seguridad, claridad, flexibilidad y confort para el peregrino debe ser obtenido mediante propuestas e intervenciones sobre el itinerario.

CAMINO FRANCÉS
CAMINOS HISTÓRICOS
CAMINOS TRADICIONALES
2010 AÑO JACOBEO
2010 PLAN PAHIS
PERMANENTE

| | | | | | |
|-------------------------------------|-------------------------------------|-------------------------------------|-------------------------------------|-------------------------------------|--------------------------|
| <input checked="" type="checkbox"/> | <input checked="" type="checkbox"/> | <input checked="" type="checkbox"/> | <input checked="" type="checkbox"/> | <input type="checkbox"/> | <input type="checkbox"/> |
| <input checked="" type="checkbox"/> | <input type="checkbox"/> | <input type="checkbox"/> | <input checked="" type="checkbox"/> | <input type="checkbox"/> | <input type="checkbox"/> |
| <input type="checkbox"/> | <input checked="" type="checkbox"/> | <input type="checkbox"/> | <input checked="" type="checkbox"/> | <input checked="" type="checkbox"/> | <input type="checkbox"/> |

ACTUACIONES JACOBEAS

DESCRIPCIÓN

Actuación E02-LE01-A54-AP01 Desarrollo de un Programa de intervenciones en el marco de:
Programa de Desarrollo Rural
Programa de Infraestructuras Turísticas
Red de Corredores Verdes de carácter ambiental
Obras de infraestructuras (enlaces, cruces, etc..) y 1% Cultural

Coordinación con los Programas de Desarrollo Rural. Año 2009-2010. Reunión con la Directora General de Infraestructuras y Diversificación Rural para tratar las actuaciones de programaciones anteriores como por ejemplo el Proyecto de "Obras de mejora de la Infraestructura del Camino de Santiago en algunos tramos de las provincias de Palencia y Burgos" que tuvieron un destacado papel en el impulso de iniciativas diversas y que sería necesario mantener en la nueva programación.
Se realizó una primera evaluación del estado actual sobre el terreno directamente por el Comisariado. Con posterioridad, se han ido comprobando algunos puntos conflictivos, de lo que se desprende que es necesario lo siguiente:
Adecuación de caminos: mal estado de los mismos (roderas y socavones) provocados por lluvias, paso de vehículos agrícolas
Obras de mejora de la Infraestructura del Camino de Santiago en algunos tramos de las provincias de Palencia y Burgos
Ampliación de la anchura de andaderos junto a carreteras y otros tramos especialmente estrechos
El cruce de arroyos o riachuelos se realiza a veces por lugares inestables (piedras, cajas de plástico,...).
Instalación de pasarelas.
Zonas del Camino encharcadas por el riego en fincas, mayor control sobre las mismas.
Actuación coordinada con las Diputaciones y Consejerías afectadas para los problemas más básicos

Actuación E02-LE01-A54-AP02 Actuaciones particulares de mantenimiento en el Camino Francés

Restringir y controlar las obras y modificaciones de todo tipo en los alledaños o en el mismo Camino. Actuación coordinada con las Consejerías afectadas Plan nacional de mantenimiento a través del Consejo Jacobeo al ser vía internacional cofinanciada con las Comunidades Autónomas

Actuación E02-LE01-A54-AP03 Actuaciones particulares de mantenimiento en la Vía de la Plata




Específicamente en la Vía de la Plata:
Injerencia de la Autovía A-66 sobre el trazado la Vía de la Plata
Zonas de dehesas con ganado vacuno que es peligroso para la peregrinación, senderismo,...: concretamente a unos 5 km de Morille (Salamanca), en el tramo desde este municipio hasta Miranda de Azán (Salamanca)
Fincas con pastor eléctrico
Cruce de vías rápidas en puntos peligrosos .
Plan Regional de ámbito territorial de la Calzada de la Plata


ACTUACIONES

Actuación **E02-LE01-A54-AP01** Desarrollo de un Programa de intervenciones

Actuación **E02-LE01-A54-AP02** Actuaciones particulares de mantenimiento en el Camino Francés

Actuación **E02-LE01-A54-AP03** Actuaciones particulares de mantenimiento en la Vía de la Plata.

-  Coordinador
-  Agente Principal
-  Agente Colaborador



**EJE ESTRATÉGICO. E02
MEJORAS DOTACIONALES**

**LÍNEA ESTRATÉGICA. LE01
PLAN DE MEJORA DE LAS CALZADAS O
VÍAS JACOBEAS**

Mejora de las estructuras jacobeanas fundamentales para el transporte mediante proyectos o actuaciones concretas en los tramos urbanos y rurales, que permitan el incremento de la continuidad, de la seguridad y de la movilidad.

ACCIÓN 55 A055

**DEFINICIÓN PRECISA DE
ITINERARIOS**

La separación de la red viaria, es un objetivo prioritario en el Camino Francés y los Caminos Históricos (Tipologías CFR y CHS), efectuada en tramos importantes en el Camino de Santiago (Camino Francés). En los caminos de otras

| | | | | | | |
|-----------------------------|-------------------------------------|-------------------------------------|--------------------------|-------------------------------------|--------------------------|-------------------------------------|
| | CAMINO FRANCÉS | CAMINOS HISTÓRICOS | CAMINOS TRADICIONALES | 2010 AÑO JACOBEO | 2010 PLAN PAHIS | PERMANENTE |
| Actuación E02-LE01-A55-AP01 | <input checked="" type="checkbox"/> | <input type="checkbox"/> | <input type="checkbox"/> | <input checked="" type="checkbox"/> | <input type="checkbox"/> | <input type="checkbox"/> |
| Actuación E02-LE01-A55-AP02 | <input type="checkbox"/> | <input checked="" type="checkbox"/> | <input type="checkbox"/> | <input checked="" type="checkbox"/> | <input type="checkbox"/> | <input checked="" type="checkbox"/> |

ACTUACIONES JACOBEAS

DESCRIPCIÓN

Actuación E02-LE01-A55-AP01 Mejoras de los Tramos de la Variante de Villovieco y Villada en Palencia y definición de dichas variantes

Se han estudiado sobre el terreno los itinerarios alternativos dentro del Camino Francés tales como la variante de Villovieco (Palencia) y Villada (Palencia) en función de la publicación "Manual del Peregrino", de Sotur. Gran incidencia de andadero por carretera, necesitado de mejora

Actuación E02-LE01-A55-AP02 Materialización y señalización de los itinerarios de los Caminos Históricos en colaboración con las Asociaciones


Se han estudiado sobre el terreno los itinerarios en la Vía de la Plata dentro de la provincia de Salamanca y de Zamora. De la misma forma, se conoce con exactitud el trazado del Camino de Bayona. De los siguientes, Camino Mozárabe – Sanabrés, Camino Vadiniense, Camino del Salvador y Camino de Besaya, datos de los actores en el territorio, Asociaciones, programas de Desarrollo Rural, ... etc



ACTUACIONES

Actuación **E02-LE01-A55-AP01** Mejoras de los Tramos de la Variante de Villovieco y Villada
Actuación **E02-LE01-A55-AP02** Materialización y señalización de los itinerarios de los Caminos Históricos

- Coordinador
- Agente Principal
- ▲ Agente Colaborador



**EJE ESTRATÉGICO. E02
MEJORAS DOTACIONALES**

**LÍNEA ESTRATÉGICA. LE01
PLAN DE MEJORA DE LAS CALZADAS O
VÍAS JACOBEAS**

Mejora de las estructuras jacobeanas fundamentales para el transporte mediante proyectos o actuaciones concretas en los tramos urbanos y rurales, que permitan el incremento de la continuidad, de la seguridad y de la movilidad.

ACCIÓN 56 A056

**MEJORAS DE ACCESIBILIDAD
AL PATRIMONIO JACOBEO**

Intervenciones que posibiliten la accesibilidad física a los elementos de valor patrimonial. El objetivo es la supresión de barreras en los accesos y recorridos, siempre con los criterios existentes de no alteración del carácter del bien o elemento de valor.

CAMINO FRANCÉS
CAMINOS HISTÓRICOS
CAMINOS TRADICIONALES
2010 AÑO JACOBEO
2010 PLAN PAHIS
PERMANENTE

| | | | | | |
|-------------------------------------|-------------------------------------|-------------------------------------|-------------------------------------|-------------------------------------|-------------------------------------|
| <input checked="" type="checkbox"/> | <input type="checkbox"/> | <input type="checkbox"/> | <input checked="" type="checkbox"/> | <input checked="" type="checkbox"/> | <input checked="" type="checkbox"/> |
| <input type="checkbox"/> | <input checked="" type="checkbox"/> | <input checked="" type="checkbox"/> | <input checked="" type="checkbox"/> | <input checked="" type="checkbox"/> | <input checked="" type="checkbox"/> |
| <input checked="" type="checkbox"/> | <input type="checkbox"/> | <input type="checkbox"/> | <input checked="" type="checkbox"/> | <input type="checkbox"/> | <input checked="" type="checkbox"/> |

ACTUACIONES JACOBEAS

DESCRIPCIÓN

Actuación E02-LE01-A56-AP01 Programa de mejora de la accesibilidad de los Caminos y Monumentos del Camino Francés

Existe la asociación A.P.C. dedicada a:
El Centro Especial de Empleo APC San Juan de Ortega S.L.
La Asociación Accesibilidad y Prevención de la discapacidad en el Camino
Están elaborando un informe de accesibilidad en monumentos e infraestructuras en general del Camino Francés.
Carta "Monumentos para todos"

Actuación E02-LE01-A56-AP02 Programa de mejora de la señalización de los caminos Históricos y Tradicionales

Se ejecutará a través de los convenios con las Asociaciones Jacobeas dedicadas a los siguientes objetivos:
- Establecimiento de flechas amarillas por parte de las Asociaciones Jacobeas.
- Mojoneros en los Caminos (en colaboración con las Diputaciones) y especialmente en el Camino de Madrid y otros caminos menos señalizados.
- Propuesta de mejora de señalización con especial incidencia en el Camino Real de Invierno por acuerdo con la Xunta de Galicia para su "activación" durante el año Jacobeo.

Actuación E02-LE01-A56-AP03 Proyecto de señalización de rutas accesibles para discapacitados visuales


La Concejalía de Turismo del Ayuntamiento de León ha comenzado ya a desarrollar el proyecto de señalización de dos rutas turísticas accesibles para discapacitados visuales, denominadas 'León Histórico y Camino de Santiago', y 'Museos de León'. Dicho proyecto cuenta con la subvención de la Consejería de Cultura y Turismo de la Junta de Castilla y León destinadas a la mejora de la calidad de infraestructuras turísticas en destino para entidades locales



ACTUACIONES

- Actuación **E02-LE01-A56-AP01** Programa de mejora de la accesibilidad de los Caminos y Monumentos del Camino Francés
- Actuación **E02-LE01-A56-AP02** Programa de mejora de la señalización de los caminos Históricos y Tradicionales
- Actuación **E02-LE01-A56-AP03** Proyecto de señalización de rutas accesibles para discapacitados visuales

- Coordinador
- Agente Principal
- Agente Colaborador



EJE ESTRATÉGICO. E02
MEJORAS DOTACIONALES

LÍNEA ESTRATÉGICA. LE01
PLAN DE MEJORA DE LAS CALZADAS O
VÍAS JACOBEAS

Mejora de las estructuras jacobeanas fundamentales para el transporte mediante proyectos o actuaciones concretas en los tramos urbanos y rurales, que permitan el incremento de la continuidad, de la seguridad y de la movilidad.

ACCIÓN 57 A057

MEJORAS PARA LA SEGURIDAD DE
LOS CAMINOS

Intervenciones que posibiliten la mejora de la seguridad en cruces, pasos, puentes,... El objetivo es la minimización del riesgo en los accesos y recorridos, la mejora de la continuidad del recorrido y el aumento de la seguridad siempre con los criterios existentes de no alteración del carácter del bien o elemento de valor y, por tanto, primando su interés patrimonial y la conservación de sus valores.

CAMINO FRANCÉS
CAMINOS HISTÓRICOS
CAMINOS TRADICIONALES
2010 AÑO JACÓBEO
2010 PLAN PAHIS
PERMANENTE

| | | | | | |
|-------------------------------------|-------------------------------------|-------------------------------------|-------------------------------------|--------------------------|-------------------------------------|
| <input checked="" type="checkbox"/> | <input type="checkbox"/> | <input type="checkbox"/> | <input checked="" type="checkbox"/> | <input type="checkbox"/> | <input checked="" type="checkbox"/> |
| <input type="checkbox"/> | <input checked="" type="checkbox"/> | <input type="checkbox"/> | <input checked="" type="checkbox"/> | <input type="checkbox"/> | <input checked="" type="checkbox"/> |
| <input type="checkbox"/> | <input type="checkbox"/> | <input checked="" type="checkbox"/> | <input checked="" type="checkbox"/> | <input type="checkbox"/> | <input checked="" type="checkbox"/> |

ACTUACIONES JACOBEAS

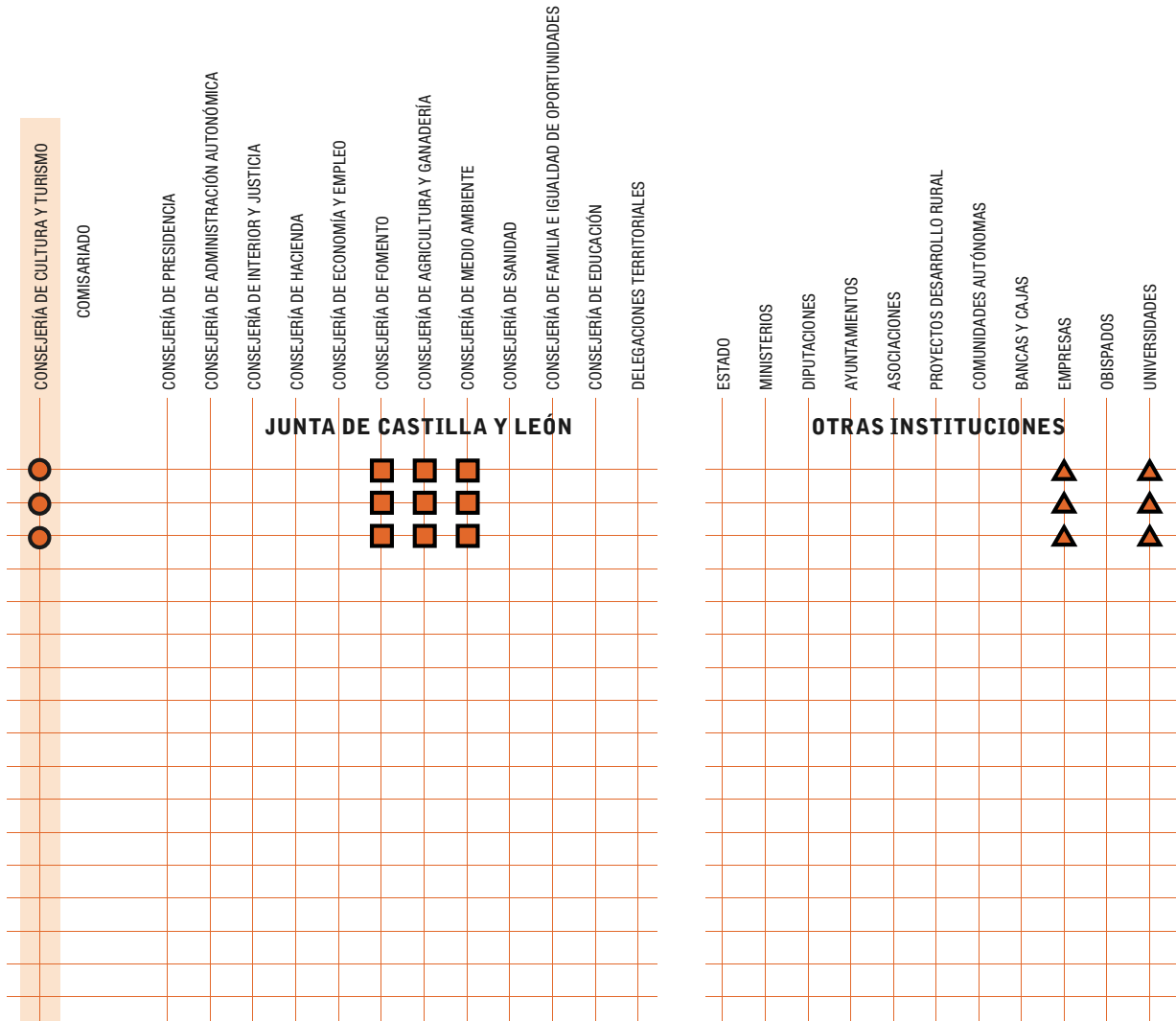
DESCRIPCIÓN

| | |
|--|---|
| <p>Actuación E02-LE01-A57-AP01 Mejoras de seguridad en el Camino Francés</p> | <p>Cruce del Camino con carreteras: señalizar tanto para el peregrino como para el conductor Existen algunos casos de antiguos puentes estrechos que comparten peregrinos y vehículos. Buscar soluciones para aumentar la seguridad del peregrino En alguna ocasión se ha encontrado un pastor eléctrico durante algunas decenas de metros. Lo mismo ocurre con las alambradas. Deberían eliminarse totalmente Algunos tramos asfaltados por encima de canalizaciones de agua tienen agujeros. Algún tramo con árboles frutales donde se aplican plaguicidas y herbicidas Se han ido actuando por el Ministerio de Fomento del Estado sobre los siguientes enclaves: - accesos a Burgos capital, - autovía Palencia – Santander a su paso por Frómista (PA), - Puente Villarente (LE), - Alto del Portillo (LE), - ... Pendiente de estudio la salida del núcleo urbano de La Virgen del Camino (León) donde el peregrino debe cruzar la N-120, siendo esta una vía rápida y de carriles.</p> |
| <p>Actuación E02-LE01-A57-AP02 Mejoras de seguridad en los Caminos Históricos</p> | <p>Caminos Históricos a Santiago (Camino de Bayona, Camino Mozárabe – Sanabrés, Camino Vadiniense, Camino del Salvador y Camino de Besaya). Del análisis realizado es preciso actuar en: Cruce del Camino con carreteras: señalizar tanto para el peregrino como para el conductor En ocasiones se han encontrado zonas de dehesa con ganado vacuno : peligrosidad Tramos con alambradas</p> |
| <p>Actuación E02-LE01-A57-AP03 Mejoras de seguridad en los Caminos Tradicionales</p> | <p>Del análisis realizado es preciso actuar en el Camino de Madrid, Camino de Levante-Sureste, Camino de Invierno y Camino de la Lana. Del análisis realizado es preciso actuar en: Cruce del Camino con carreteras: señalizar tanto para el peregrino como para el conductor Existen algunos casos de antiguos puentes estrechos que comparten peregrinos y vehículos. Buscar soluciones para aumentar la seguridad del peregrino Pastores eléctricos y alambradas.</p> |

ACTUACIONES

- Actuación **E02-LE01-A57-AP01** Mejoras de seguridad en el Camino Francés
- Actuación **E02-LE01-A57-AP02** Mejoras de seguridad en los Caminos Históricos
- Actuación **E02-LE01-A57-AP03** Mejoras de seguridad en los Caminos Tradicionales

- Coordinador
- Agente Principal
- Agente Colaborador



EJE ESTRATÉGICO. E02
MEJORAS DOTACIONALES

LÍNEA ESTRATÉGICA. LE01
PLAN DE MEJORA DE LAS CALZADAS O VÍAS JACOBEAS

Mejora de las estructuras jacobeanas fundamentales para el transporte mediante proyectos o actuaciones concretas en los tramos urbanos y rurales, que permitan el incremento de la continuidad, de la seguridad y de la movilidad.

ACCIÓN 58 A058

INTERVENCIONES EN LOS TRAMOS DEL CAMINO FRANCÉS (CFR)

La construcción de nuevos itinerarios y adaptación de los existentes así como la construcción de puentes, vados, nuevos caminos, alternativas modales (por ejemplo en subidas de fuerte pendiente caminos alternativos para bicicletas) forman parte de este conjunto de actuaciones claramente vinculadas a la mejora de los Caminos a Santiago del grupo CFR. En determinados tramos del Camino de Santiago (Camino Francés) será conveniente la propuesta de itinerarios diferenciados para los peregrinos que utilizan modos diferentes de peregrinaje.

CAMINO FRANCÉS
CAMINOS HISTÓRICOS
CAMINOS TRADICIONALES
2010 AÑO JACÓBEO
2010 PLAN PAHIS
PERMANENTE

| | | | | | |
|-------------------------------------|--------------------------|--------------------------|-------------------------------------|--------------------------|-------------------------------------|
| <input checked="" type="checkbox"/> | <input type="checkbox"/> | <input type="checkbox"/> | <input checked="" type="checkbox"/> | <input type="checkbox"/> | <input checked="" type="checkbox"/> |
| <input checked="" type="checkbox"/> | <input type="checkbox"/> | <input type="checkbox"/> | <input checked="" type="checkbox"/> | <input type="checkbox"/> | <input checked="" type="checkbox"/> |
| <input checked="" type="checkbox"/> | <input type="checkbox"/> | <input type="checkbox"/> | <input checked="" type="checkbox"/> | <input type="checkbox"/> | <input checked="" type="checkbox"/> |

ACTUACIONES JACOBEAS

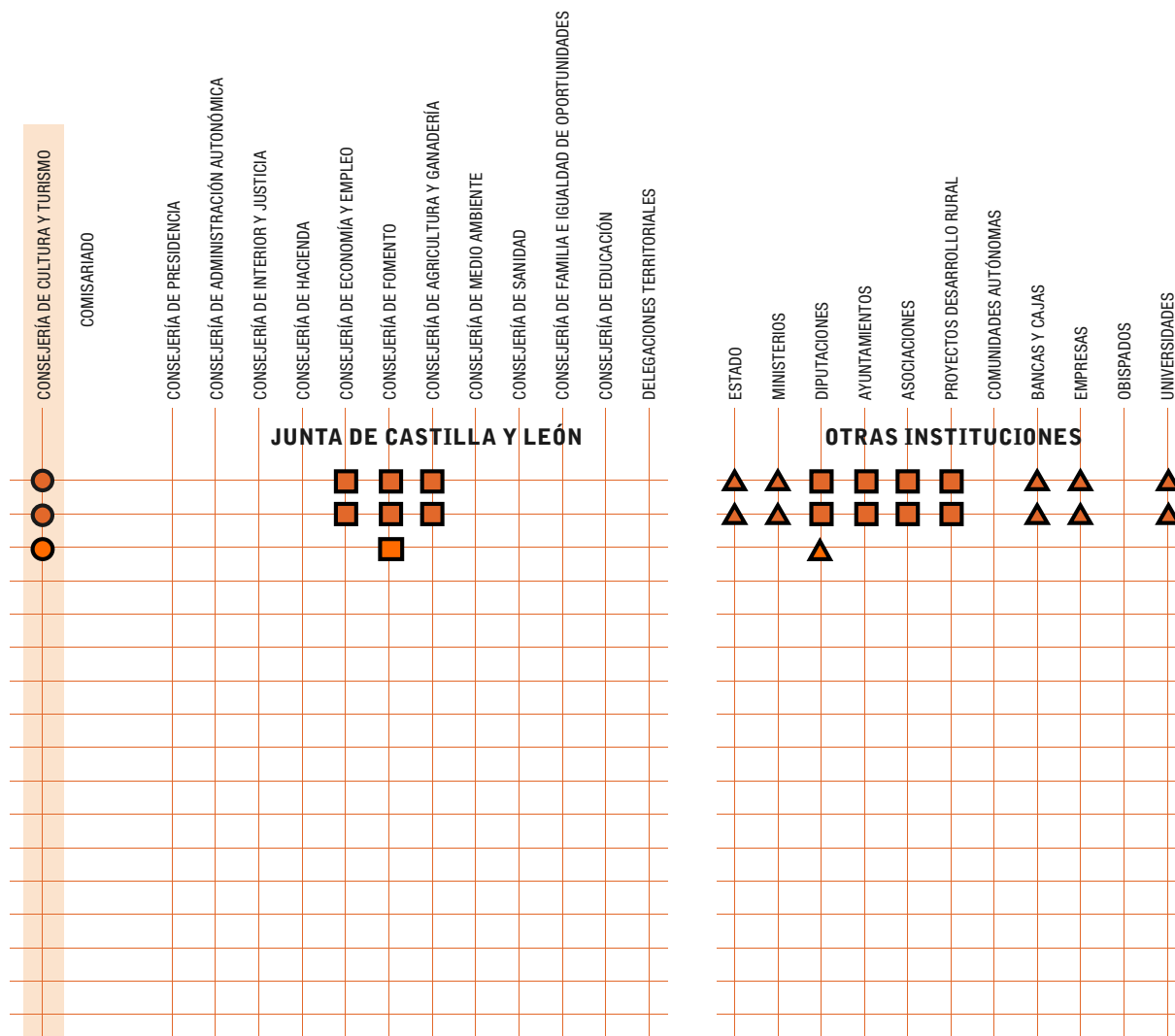
DESCRIPCIÓN

| | |
|--|---|
| <p>Actuación E02-LE01-A58-AP01 Intervenciones en el Camino Francés</p> | <p>Actuaciones de la Consejería de Fomento: ACONDICIONAMIENTO DE LA PLAZA Y ESPACIOS DE ACCESO AL SANTUARIO DE SAN JUAN DE ORTEGA BARRIOS DE COLINA Burgos REMODELACIÓN DE LA PLAZA ANTONIO CABEZÓN CASTRILLO MATAJUDIOS Burgos CONSOLIDACIÓN RUINAS DEL CONVENTO DE SAN ANTÓN CASTROJERIZ Burgos ACONDICIONAMIENTO DE LA CALLE RELA (1ª FASE) CASTROJERIZ Burgos URBANIZACIÓN DEL EJE MONUMENTAL ASTORGA León PAVIMENTACIÓN Y DOTACIÓN DE INFRAESTRUCTURA EN LA CALLE EL POZO ASTORGA León URBANIZACIÓN DE LA CALLE REAL MOLINASECA León MARQUESINA EN LA ERMITA DE LA CRUZ DEL FERRO SANTA COLOMBA DE SOMOZA León ACTUACIÓN EM IGLESIA Y ENTORNO SANTA MARINA DEL REY León ADECUACIÓN DE LA IGLESIA DE SANTIAGO APÓSTOL VILLARES DE ÓRBIGO León ACONDICIONAMIENTO DE PARAMENTOS EN EDIFICIO DE INFORMACIÓN TURÍSTICA CARRIÓN DE LOS CONDES Palencia ELEMENTO DE ADECUACIÓN ARQUITECTÓNICA EN EL ENTORNO DE LA IGLESIA DE SAN ANDRÉS CARRIÓN DE LOS CONDES Palencia REFORMA DE EDIFICIO ANEXO A LA ERMITA DE LA VERA CRUZ CARRIÓN DE LOS CONDES Palencia ADEC. P. BAJA DE EDIFICIO DE LA CDAD. DE M.CARMELITAS D. PARA C. DE ESTUDIOS Y MUSEO ARCHIVO FRCA. JAVIERA V CARRIÓN DE LOS CONDES Palencia AMPLIACIÓN DE MUSEO Y ADECUACIÓN DEL MONASTERIO DE SANTA CLARA CARRIÓN DE LOS CONDES Palencia ADECUACIÓN DEL ENTORNO DE LA IGLESIA DE SAN MARTÍN FRÓMISTA Palencia</p> |
| <p>Actuación E02-LE01-A58-AP03 Alternativa de las Fuentes Blancas</p> | <p>Mejora de los accesos a Burgos</p> |
| <p>Actuación E02-LE01-A58-AP02 Intervención en Puente de Villarente (León)</p> | <p>Construcción de pasarela para paso peatonal de peregrinos en Puente de Villarente (León)</p>  |

ACTUACIONES

- Actuación **E02-LE01-A58-AP01** Intervenciones en el Camino Francés
- Actuación **E02-LE01-A58-AP02** Alternativa de las Fuentes Blancas
- Actuación **E02-LE01-A58-AP03** Intervención en Puente de Villarente (León)

- Coordinador
- Agente Principal
- Agente Colaborador



EJE ESTRATÉGICO. E02
MEJORAS DOTACIONALES

LÍNEA ESTRATÉGICA. LE01
PLAN DE MEJORA DE LAS CALZADAS O
VÍAS JACOBEAS

Mejora de las estructuras jacobeanas fundamentales para el transporte mediante proyectos o actuaciones concretas en los tramos urbanos y rurales, que permitan el incremento de la continuidad, de la seguridad y de la movilidad.

ACCIÓN 59 A059

INTERVENCIONES EN LOS TRAMOS DE LOS CAMINOS HISTÓRICOS A SANTIAGO (CHS)

La construcción de nuevos itinerarios y adaptación de los existentes así como la construcción de puentes, vados, nuevos caminos, alternativas modales (por ejemplo en subidas de fuerte pendiente caminos alternativos para bicicletas) forman parte de este conjunto de actuaciones claramente vinculadas a la mejora de los Caminos Históricos a Santiago (Tipología CHS).

En determinados tramos de estos caminos será conveniente la propuesta de itinerarios diferenciados para los peregrinos que utilizan modos diferentes de peregrinaje y prestar especial interés a la preservación de los distintos niveles (vías pecuarias, calzadas romanas,...) que se superponen en el análisis de estos trazados.

CAMINO FRANCÉS
CAMINOS HISTÓRICOS
CAMINOS TRADICIONALES
2010 AÑO JACOBEO
2010 PLAN PAHIS
PERMANENTE

| | | | | | |
|--------------------------|-------------------------------------|--------------------------|-------------------------------------|--------------------------|-------------------------------------|
| <input type="checkbox"/> | <input checked="" type="checkbox"/> | <input type="checkbox"/> | <input checked="" type="checkbox"/> | <input type="checkbox"/> | <input checked="" type="checkbox"/> |
| <input type="checkbox"/> | <input checked="" type="checkbox"/> | <input type="checkbox"/> | <input checked="" type="checkbox"/> | <input type="checkbox"/> | <input checked="" type="checkbox"/> |

ACTUACIONES JACOBEAS

DESCRIPCIÓN

Actuación E02-LE01-A59-AP01 Intervenciones en los Caminos Históricos

Se recogerán un conjunto de intervenciones específicas sobre los Caminos Históricos a partir de las conclusiones de los análisis y diagnósticos anteriores




Actuación E02-LE01-A59-AP02 Reforzar la protección de la Ruta de la Plata


Consolidar la protección de la Vía de la Plata



ACTUACIONES

Actuación **E02-LE01-A59-AP01** Intervenciones en los Caminos Históricos
 Actuación **E02-LE01-A59-AP02** Reforzar la protección de la Ruta de la Plata

-  Coordinador
-  Agente Principal
-  Agente Colaborador



**EJE ESTRATÉGICO. E02
MEJORAS DOTACIONALES**

**LÍNEA ESTRATÉGICA. LE01
PLAN DE MEJORA DE LAS CALZADAS O
VÍAS JACOBEAS**

Mejora de las estructuras jacobeanas fundamentales para el transporte mediante proyectos o actuaciones concretas en los tramos urbanos y rurales, que permitan el incremento de la continuidad, de la seguridad y de la movilidad.

ACCIÓN 60 A060

**INTERVENCIONES EN LOS TRAMOS
DE LOS CAMINOS TRADICIONALES
Y DE CONEXIÓN (CTS Y CEC)**

La adaptación y mejora de los itinerarios existentes así como alternativas modales (por ejemplo en subidas de fuerte pendiente caminos alternativos para bicicletas) forman parte de este conjunto de actuaciones claramente vinculadas a la mejora de los Caminos a Santiago.

CAMINO FRANCÉS
CAMINOS HISTÓRICOS
CAMINOS TRADICIONALES
2010 AÑO JACÓBEO
2010 PLAN PAHIS
PERMANENTE

| | | | | | |
|--------------------------|--------------------------|-------------------------------------|-------------------------------------|--------------------------|-------------------------------------|
| <input type="checkbox"/> | <input type="checkbox"/> | <input checked="" type="checkbox"/> | <input checked="" type="checkbox"/> | <input type="checkbox"/> | <input checked="" type="checkbox"/> |
| <input type="checkbox"/> | <input type="checkbox"/> | <input checked="" type="checkbox"/> | <input checked="" type="checkbox"/> | <input type="checkbox"/> | <input checked="" type="checkbox"/> |

ACTUACIONES JACOBEAS

Actuación E02-LE01-A60-AP01 Intervenciones en los Caminos Tradicionales

Actuación E02-LE01-A60-AP02 Rehabilitación del Camino de Invierno

DESCRIPCIÓN

Se recogerán un conjunto de intervenciones específicas sobre los Caminos Históricos a partir de las conclusiones de los análisis y diagnósticos anteriores

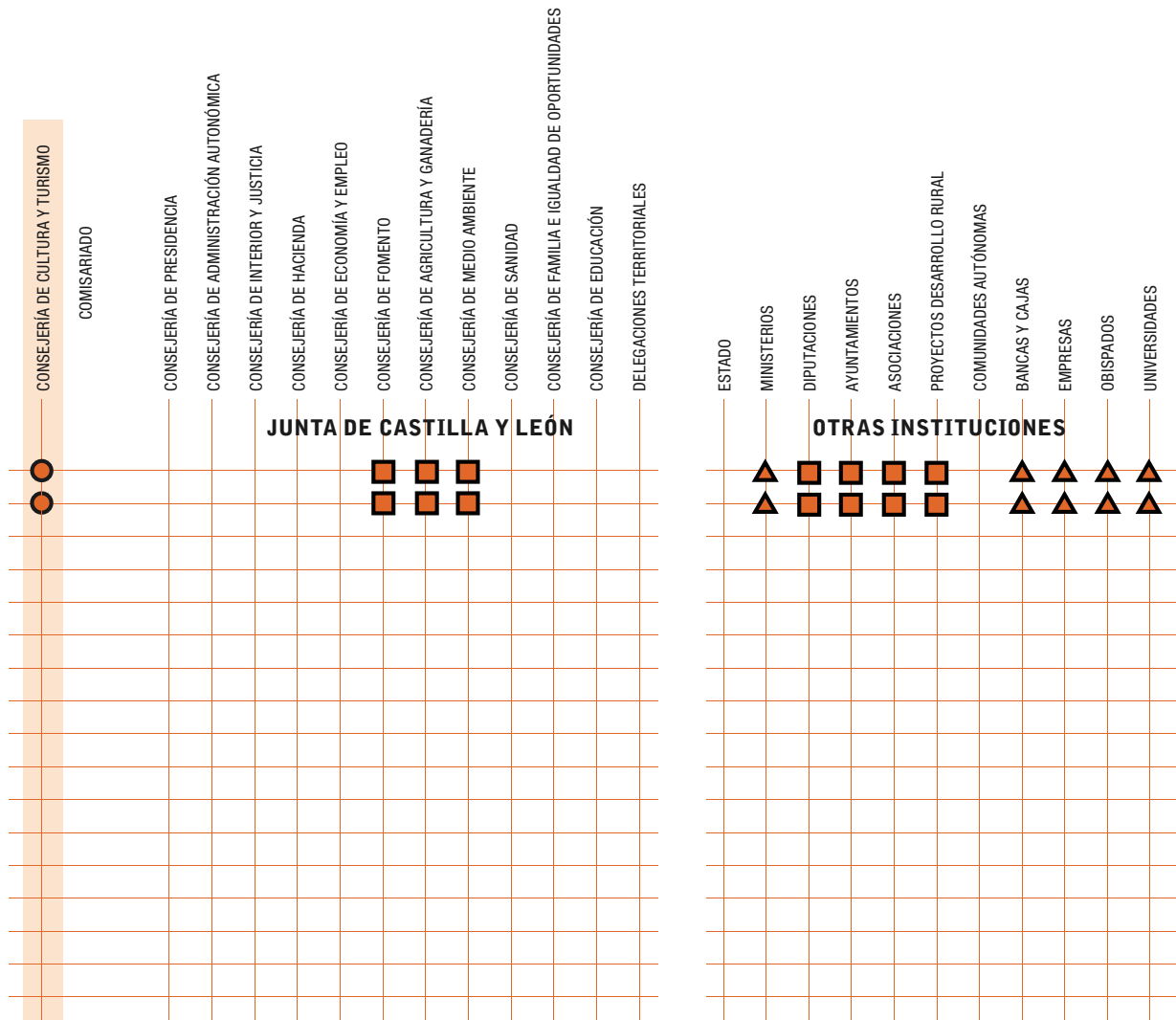
El comisario de los Caminos de Santiago ha mantenido entrevistas y contactos con la presidenta de la asociación 'Camiños a Santiago pola Ribeira Sacra', Aida Menéndez, y con el alcalde de Priaranza, José Manuel Blanco, con el objetivo de interesarse y participar en las iniciativas de promoción del Camino de Invierno.



ACTUACIONES

Actuación **E02-LE01-A60-AP01** Intervenciones en los Caminos Tradicionales
Actuación **E02-LE01-A60-AP02** Rehabilitación del Camino de Invierno

- Coordinador
- Agente Principal
- ▲ Agente Colaborador



**EJE ESTRATÉGICO. E02
MEJORAS DOTACIONALES**

**LÍNEA ESTRATÉGICA. LE02
PLAN DE MEJORA DE LAS INFRAESTRUC-
TURAS CAMINERAS**

Intervenciones sobre las infraestructuras jacobeanas que permitan el incremento de la seguridad, la calidad y la comodidad del peregrinaje, como pasos, puntos de parada y descanso, puentes, vados, obras de fábrica,...

ACCIÓN 61 A061

**MEJORAS DE PUENTES Y
ENTORNOS**

La continuidad debe ser garantizada en las intersecciones con infraestructuras públicas. Para ello se debe incorporar entre los criterios de diseño de las infraestructuras civiles (mejora de carreteras, construcción de vías de alta capacidad o actuaciones en el sistema ferroviario, principalmente), el logro de un itinerario que cumpla las condiciones de comodidad, calidad, claridad y mínima distorsión sobre el recorrido anterior.

El programa incluye la mejora o creación de infraestructuras alternativas (pasarelas, caminos paralelos,...) en aquellos puntos donde el tráfico o la intensidad de uso recomienden nuevos elementos.

| | CAMINO FRANCÉS | CAMINOS HISTÓRICOS | CAMINOS TRADICIONALES | 2010 AÑO JACÓBEO | 2010 PLAN PAHIS | PERMANENTE |
|-------------------------------------|--------------------------|-------------------------------------|-------------------------------------|--------------------------|-------------------------------------|--------------------------|
| <input checked="" type="checkbox"/> | <input type="checkbox"/> | <input type="checkbox"/> | <input checked="" type="checkbox"/> | <input type="checkbox"/> | <input type="checkbox"/> | <input type="checkbox"/> |
| <input type="checkbox"/> | <input type="checkbox"/> | <input checked="" type="checkbox"/> | <input checked="" type="checkbox"/> | <input type="checkbox"/> | <input checked="" type="checkbox"/> | <input type="checkbox"/> |
| <input type="checkbox"/> | <input type="checkbox"/> | <input checked="" type="checkbox"/> | <input checked="" type="checkbox"/> | <input type="checkbox"/> | <input checked="" type="checkbox"/> | <input type="checkbox"/> |

ACTUACIONES JACOBEAS

DESCRIPCIÓN

- Actuación E02-LE02-A61-AP01 Inventario de intervenciones en pasarelas de y puentes: Camino Francés
- Actuación E02-LE02-A61-AP02 Intervenciones en pasarelas, puentes: Caminos Históricos
- Actuación E02-LE02-A61-AP03 Intervenciones en pasarelas, puentes: Caminos Tradicionales

Se hace necesario repasar el estado de algunas pasarelas sobre cauces o ríos. Año 2009-2010

Colocar pasarelas sobre cauces o ríos de la vía de la Plata y de los caminos Históricos. Año 2009-2010

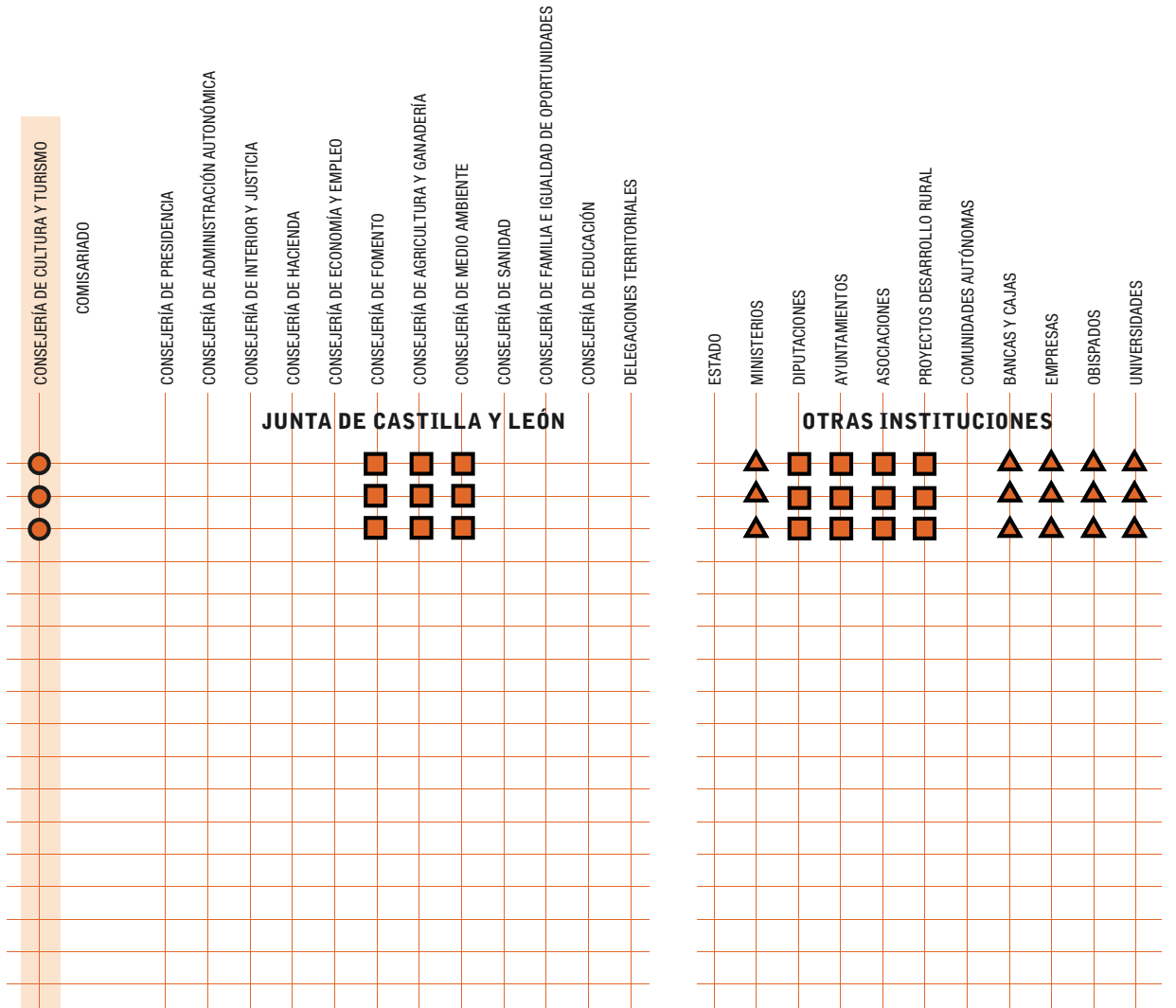
Repasar el estado de algunas pasarelas sobre cauces o ríos. Año 2009-2010
Camino de Madrid: actuación sobre el puente del río Sequillo carretera VA-505, en Medina de Rioseco, Valladolid



ACTUACIONES

- Actuación **E02-LE02-A61-AP01** Inventario de intervenciones en pasarelas de y puentes: Camino Francés
- Actuación **E02-LE02-A61-AP02** Intervenciones en pasarelas, puentes: Caminos Históricos
- Actuación **E02-LE02-A61-AP03** Repasar el estado de las pasarelas: en Medina de Rioseco, VA-505.

- Coordinador
- Agente Principal
- Agente Colaborador



**EJE ESTRATÉGICO. E02
MEJORAS DOTACIONALES**

**LÍNEA ESTRATÉGICA. LE02
PLAN DE MEJORA DE LAS INFRAESTRUC-
TURAS CAMINERAS**

Intervenciones sobre las infraestructuras jacobeanas que permitan el incremento de la seguridad, la calidad y la comodidad del peregrinaje, como pasos, puntos de parada y descanso, puentes, vados, obras de fábrica,...

ACCIÓN 62 A062

INTERVENCIONES EN PUNTOS DE PARADA, FUENTES Y DESCANSADEROS

Mejora de los entornos inmediatos de los puntos de parada, fuentes y otras infraestructuras jacobeanas así como de los espacios por ellos directamente ocupados. Estos lugares concentran no sólo elementos del paisaje o de la cultura de cierto interés sino que suelen ser también espacios de parada y sosiego en el peregrinaje donde se concentran actividades que van desde lo lúdico o contemplativo hasta el descanso o el sosiego.

CAMINO FRANCÉS
CAMINOS HISTÓRICOS
CAMINOS TRADICIONALES
2010 AÑO JACÓBEO
2010 PLAN PAHIS
PERMANENTE

| | | | | | |
|-------------------------------------|-------------------------------------|-------------------------------------|-------------------------------------|--------------------------|-------------------------------------|
| <input checked="" type="checkbox"/> | <input type="checkbox"/> | <input type="checkbox"/> | <input checked="" type="checkbox"/> | <input type="checkbox"/> | <input checked="" type="checkbox"/> |
| <input type="checkbox"/> | <input checked="" type="checkbox"/> | <input type="checkbox"/> | <input checked="" type="checkbox"/> | <input type="checkbox"/> | <input checked="" type="checkbox"/> |
| <input type="checkbox"/> | <input type="checkbox"/> | <input checked="" type="checkbox"/> | <input checked="" type="checkbox"/> | <input type="checkbox"/> | <input checked="" type="checkbox"/> |

ACTUACIONES JACOBEAS

DESCRIPCIÓN

| | |
|---|--|
| <p>Actuación 116 E02-LE02-A62-AP01 Intervenciones en puntos de parada, fuentes y descansaderos del Camino Francés</p> | <p>Habilitar más ubicaciones con fuente y sombra en puntos concretos Establecer fuentes de agua en etapas largas entre dos municipios Arreglo de fuentes deterioradas en los municipios. Algunas de ellas usan terminología que puede confundir (agua no tratada, ...) Mantenimiento, potabilidad y control de fuentes de agua. Instalación de nuevas a la entrada de poblaciones (agua potable) Programa coordinado con las Consejerías y Diputaciones afectadas. En ocasiones, el mobiliario se encuentra destruido (banco, señales,...) Por norma general se deben realizar acciones de limpieza y mantenimiento. Muchas de ellas no ofrecen lo que indica su señalización (agua, sombra,...) REHABILITACIÓN DE FUENTE EN LA PLAZA MAYOR TARDAJOS Burgos REHABILITACIÓN DEL APEADERO BERCIANOS DEL REAL CAMINO León</p> |
| <p>Actuación E02-LE02-A62-AP02 Intervenciones en puntos de parada, fuentes y descansaderos de los Caminos Históricos</p> | <p>Habilitar más ubicaciones con fuente Arreglo de fuentes deterioradas en los municipios. Mantenimiento, potabilidad y control de fuentes de agua. Instalación de nuevas a la entrada de poblaciones (agua potable) Programa coordinado con las Consejerías y Diputaciones afectadas. En ocasiones, el mobiliario se encuentra destruido (banco, señales,...) Por norma general se deben realizar acciones de limpieza y mantenimiento. Repaso general para el año 2010. Programa coordinado</p> |
| <p>Actuación E02-LE02-A62-AP03 Intervenciones en puntos de parada, fuentes y descansaderos de los Caminos Tradicionales</p> | <p>Habilitar más ubicaciones con fuente Arreglo de fuentes deterioradas en los municipios. En ocasiones, el mobiliario se encuentra destruido (banco, señales,...) Por norma general se deben realizar acciones de limpieza y mantenimiento. Repaso general para el año 2010. Programa coordinado</p> |



**EJE ESTRATÉGICO. E02
MEJORAS DOTACIONALES**

**LÍNEA ESTRATÉGICA. LE02
PLAN DE MEJORA DE LAS INFRAESTRUC-
TURAS CAMINERAS**

Intervenciones sobre las infraestructuras jacobeanas que permitan el incremento de la seguridad, la calidad y la comodidad del peregrinaje, como pasos, puntos de parada y descanso, puentes, vados, obras de fábrica,...

ACCIÓN 63 A063

**ACTUACIONES TEMPORALES PARA
LA CONTINUIDAD DURANTE LA
EJECUCIÓN DE OBRAS**

Durante la ejecución de las obras de mejora o construcción de nuevas infraestructuras, se debe garantizar la continuidad y seguridad de los diferentes caminos. Para ello en el plan de obra debe ser integrada esa necesidad, mediante la previsión de las intervenciones y desvíos necesarios, convenientemente señalizados.

| CAMINO FRANCÉS | CAMINOS HISTÓRICOS | CAMINOS TRADICIONALES | 2010 AÑO JACÓBEO | 2010 PLAN PAHIS | PERMANENTE |
|-------------------------------------|-------------------------------------|-------------------------------------|-------------------------------------|--------------------------|-------------------------------------|
| <input checked="" type="checkbox"/> | <input type="checkbox"/> | <input type="checkbox"/> | <input checked="" type="checkbox"/> | <input type="checkbox"/> | <input checked="" type="checkbox"/> |
| <input type="checkbox"/> | <input checked="" type="checkbox"/> | <input type="checkbox"/> | <input checked="" type="checkbox"/> | <input type="checkbox"/> | <input type="checkbox"/> |
| <input type="checkbox"/> | <input type="checkbox"/> | <input checked="" type="checkbox"/> | <input checked="" type="checkbox"/> | <input type="checkbox"/> | <input type="checkbox"/> |

ACTUACIONES JACOBEAS

Actuación E02-LE02-A63-AP01 Reuniones con Delegados Territoriales y sus respectivos Jefes de Servicios: Camino Francés

Actuación E02-LE02-A63-AP02 Vía de la Plata: intervención en la salida de Salamanca. Unidades provinciales.

Actuación E02-LE02-A63-AP03 Reuniones con Delegados Territoriales y sus respectivos Jefes de Servicios de carreteras regionales y del Estado para garantizar la continuidad durante la ejecución de obras en los Caminos Tradicionales.

DESCRIPCIÓN

Ministerio de Fomento. Demarcación de Carreteras del Estado. Mejorar control diario - señalización adecuada durante las obras.

Ministerio de Fomento. Demarcación de Carreteras del Estado. Reuniones con Delegados Territoriales y sus respectivos Jefes de Servicios Rotonda sin andadero a la salida del Camino de la Vía de la Plata a la altura del helmántico (Sa).

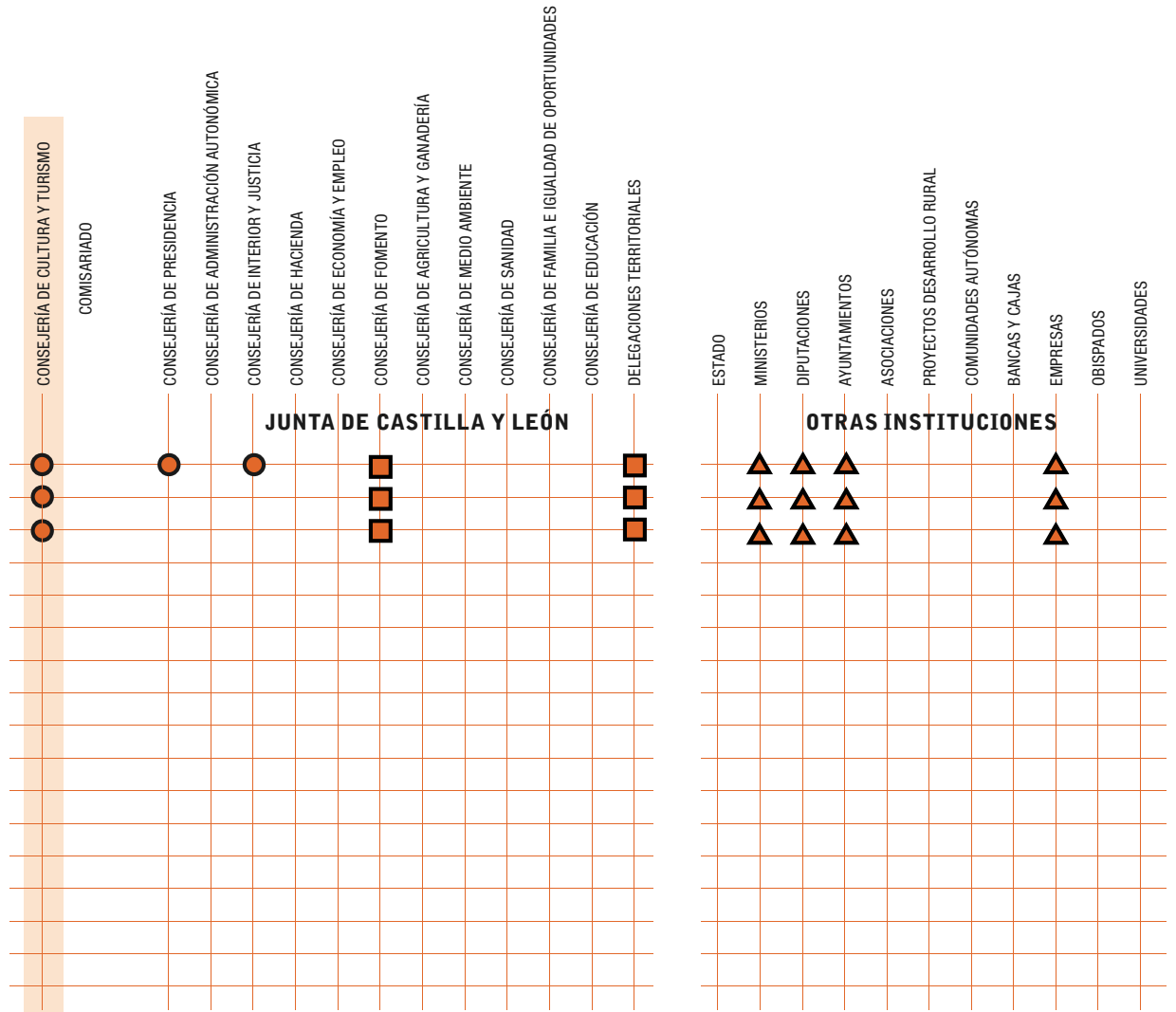
Ministerio de Fomento. Demarcación de Carreteras del Estado. Reuniones con Diputaciones y Delegados Territoriales y sus respectivos Jefes de Servicios No detectadas incidencias hasta el momento (salvo la relativa a la modificación de trazado de la vía pecuaria Cordel de Brazuelas" del Camino de Madrid, con conocimiento de la Dirección General de Medio Natural)



ACTUACIONES

- Actuación **E02-LE02-A63-AP01** Reuniones con Delegados Territoriales y sus respectivos Jefes de Servicios: Camino Francés
- Actuación **E02-LE02-A63-AP02** Vía de la Plata: intervención en la salida de Salamanca. Unidades provinciales.
- Actuación **E02-LE02-A63-AP03** Reuniones con Delegados Territoriales y sus respectivos Jefes de Servicios: Cordel de Brazuelas

- Coordinador
- Agente Principal
- Agente Colaborador



**EJE ESTRATÉGICO. E02
MEJORAS DOTACIONALES**

**LÍNEA ESTRATÉGICA. LE03
PLAN DE MEJORA DE EQUIPAMIENTOS Y
SERVICIOS CAMINEROS**

Actuaciones para la mejora y refuerzo de los equipamientos y servicios asociados al peregrinaje, orientados a dotar de mayor seguridad y flexibilidad a los Caminos a Santiago, y valorando especialmente las posibilidades de intervención y mejora de los elementos existentes.

ACCIÓN 64 A064

**APOYO A LA CONSTRUCCIÓN DE
CAMPAMENTOS FLEXIBLES EN
AÑOS JACOBEOS**

Creación de campamentos volantes, habilitación temporal y flexible de equipamientos deportivos, administrativos o sociales mediante la construcción de servicios adecuados y la dotación de medios.

La cuantía de peregrinos exige un refuerzo de la oferta sanitaria. Para ello se deberá establecer un Plan sanitario de Año Jacobeo en el que la consejería responsable realice la previsión de demandas y disponibilidad de recursos.

Modernización de los recursos materiales de los centros sanitarios y equipamiento de los vehículos de apoyo al peregrino de recursos adecuados.

Este Plan se debe centrar en el Camino de Santiago (Camino Francés) y solamente si el número de peregrinos de los otros caminos se multiplica, sería necesario extenderlo.

CAMINO FRANCÉS
CAMINOS HISTÓRICOS
CAMINOS TRADICIONALES
2010 AÑO JACOBEO
2010 PLAN PAHIS
PERMANENTE


| | | | | | |
|-------------------------------------|--------------------------|-------------------------------------|-------------------------------------|--------------------------|-------------------------------------|
| <input checked="" type="checkbox"/> | <input type="checkbox"/> | <input type="checkbox"/> | <input checked="" type="checkbox"/> | <input type="checkbox"/> | <input checked="" type="checkbox"/> |
| <input type="checkbox"/> | <input type="checkbox"/> | <input checked="" type="checkbox"/> | <input checked="" type="checkbox"/> | <input type="checkbox"/> | <input checked="" type="checkbox"/> |

ACTUACIONES JACOBEAS

Actuación E02-LE03-A64-AP01 Información sanitaria en el Camino Francés

Actuación E02-LE03-A64-AP02 Plan de control biológico sanitario en albergues

DESCRIPCIÓN



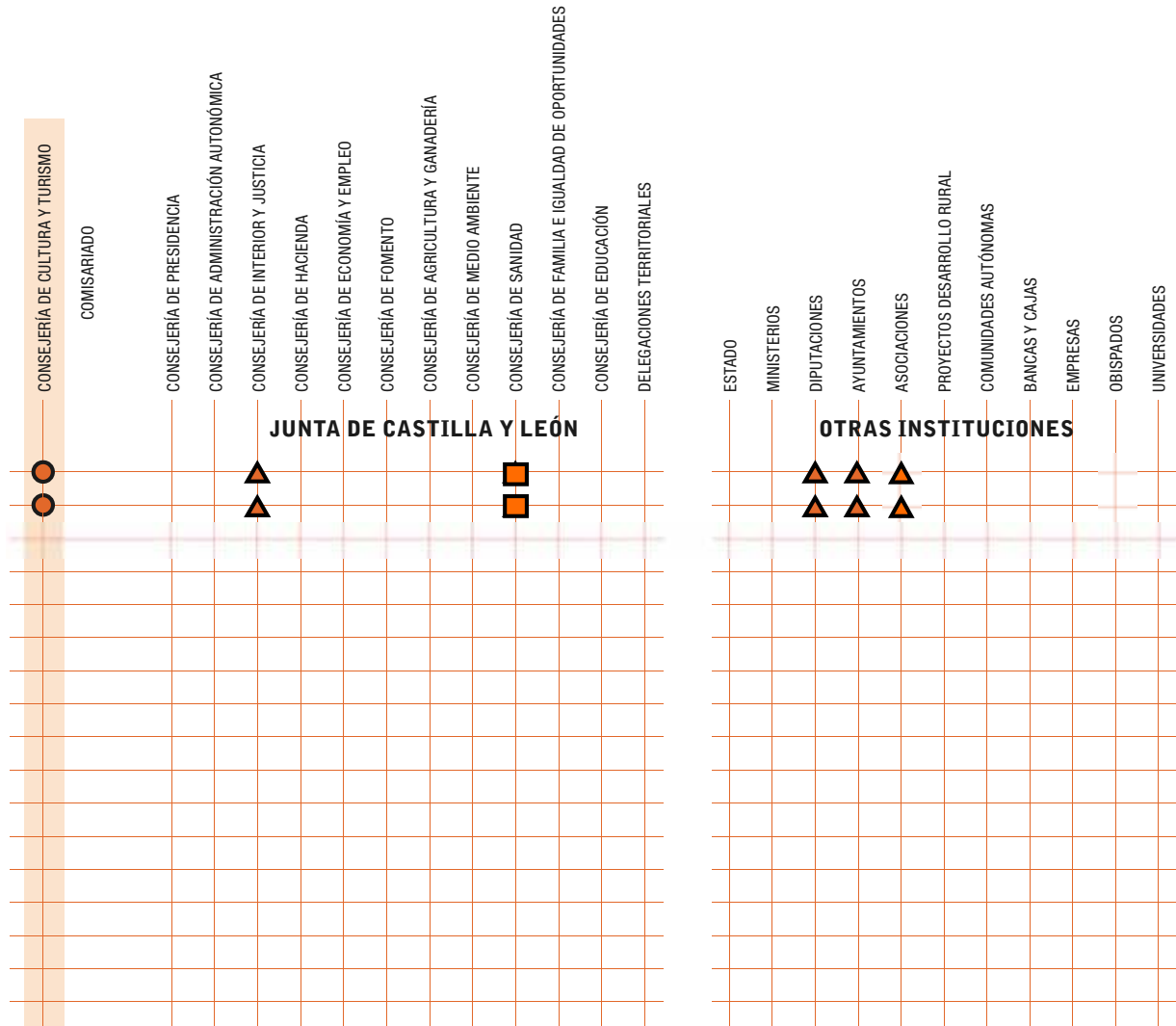
PLAN DE CONTROL BIOLÓGICO SANITARIO
(Decreto 52/2008, de 10 de julio, por el que se regula la ordenación de los albergues de la Comunidad de Castilla y León) (Orden CYT/390/2009, de 17 de febrero, por la que se desarrolla el Decreto 52/2008, de 10 de julio, por el que se regula la Ordenación de los Albergues de la Comunidad de Castilla y León.)



ACTUACIONES

Actuación E02-LE03-A64-AP01 Información sanitaria en el Camino Francés
Actuación E02-LE03-A64-AP02 Plan de control biológico sanitario en albergues

- Coordinador
- Agente Principal
- ▲ Agente Colaborador



**EJE ESTRATÉGICO. E02
MEJORAS DOTACIONALES**

**LÍNEA ESTRATÉGICA. LE03
PLAN DE MEJORA DE EQUIPAMIENTOS Y
SERVICIOS CAMINEROS**

Actuaciones para la mejora y refuerzo de los equipamientos y servicios asociados al peregrinaje, orientados a dotar de mayor seguridad y flexibilidad a los Caminos a Santiago, y valorando especialmente las posibilidades de intervención y mejora de los elementos existentes.

ACCIÓN 65 A065

**RECUPERACIÓN DE HOSPITALES Y
ALBERGUES EN EDIFICACIONES DE
INTERÉS PATRIMONIAL**

La rehabilitación, reconstrucción y/o reutilización de edificios abandonados, en desuso o incluso protegidos por su interés patrimonial forman el conjunto de acciones relacionadas con la mejora de las dotaciones existentes.

CAMINO FRANCÉS
CAMINOS HISTÓRICOS
CAMINOS TRADICIONALES
2010 AÑO JACOBEO
2010 PLAN PAHIS
PERMANENTE

| | | | | | |
|-------------------------------------|-------------------------------------|-------------------------------------|-------------------------------------|--------------------------|-------------------------------------|
| <input checked="" type="checkbox"/> | <input type="checkbox"/> | <input type="checkbox"/> | <input checked="" type="checkbox"/> | <input type="checkbox"/> | <input checked="" type="checkbox"/> |
| <input checked="" type="checkbox"/> | <input checked="" type="checkbox"/> | <input checked="" type="checkbox"/> | <input checked="" type="checkbox"/> | <input type="checkbox"/> | <input checked="" type="checkbox"/> |
| <input type="checkbox"/> | <input checked="" type="checkbox"/> | <input type="checkbox"/> | <input checked="" type="checkbox"/> | <input type="checkbox"/> | <input checked="" type="checkbox"/> |
| <input type="checkbox"/> | <input type="checkbox"/> | <input checked="" type="checkbox"/> | <input checked="" type="checkbox"/> | <input type="checkbox"/> | <input checked="" type="checkbox"/> |

ACTUACIONES JACOBEAS

DESCRIPCIÓN

Actuación E02-LE03-A65-AP01 Inventario de las dotaciones (hospitales y albergues) a lo largo del camino Francés y Plan de Actuaciones.

Se detecta como necesaria la actualización en función de los decretos. Será necesario un Plan de infraestructuras turísticas de alguna Dirección General

Actuación E02-LE03-A65-AP02 Inventario de centros de Salud y de Atención primaria a lo largo de los distintos caminos

Se ha actualizado la relación de centros sanitarios de referencia en la página web de Turismo de Castilla y León.

Relación de centros sanitarios:



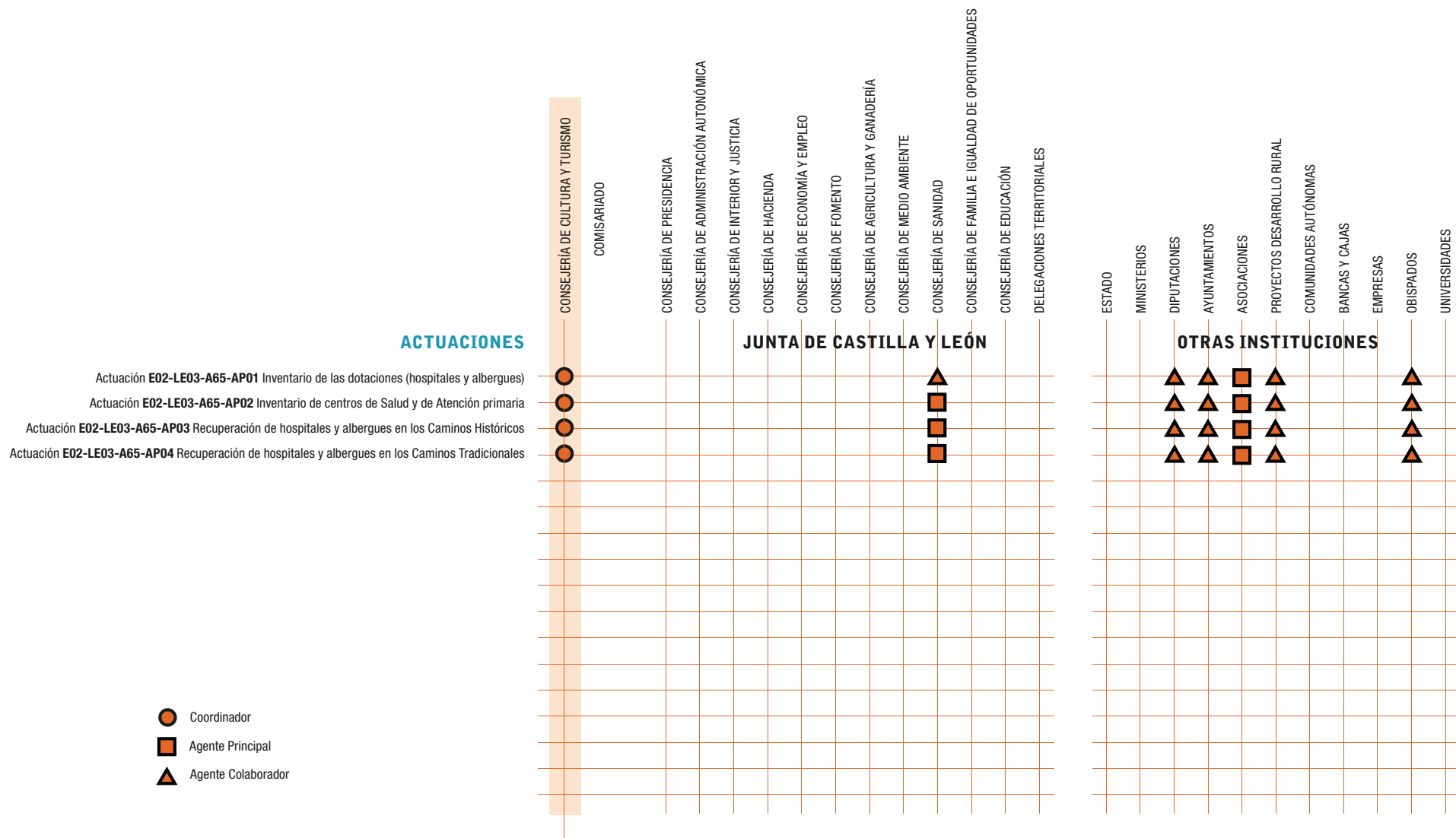
Actuación E02-LE03-A65-AP03 Recuperación de hospitales y albergues en los Caminos Históricos




Recuperación de hospitales y albergues en edificaciones de interés patrimonial. Se detecta como necesaria la actualización en función de los decretos. Será necesario un Plan. Año 2009-2010. Impulsar la creación de nuevos.
ADECUACIÓN DE ALBERGUE DE PEREGRINOS HOSPITAL DE ÓRBIGO León
AMPLIACIÓN DE ALBERGUE PEREGRINOS VEGA DE VALCARCE León
2º Albergue de peregrinos en Ávila - junto al palomar de San Segundo

Actuación E02-LE03-A65-AP04 Recuperación de hospitales y albergues en los Caminos Tradicionales

Recuperación de hospitales y albergues en edificaciones de interés patrimonial. Se detecta como necesaria la actualización en función de los decretos. Será necesario un Plan. Año 2009-2010. Impulsar la creación de nuevos.

ACTUACIONES



-  Coordinador
-  Agente Principal
-  Agente Colaborador

EJE ESTRATÉGICO. E02
MEJORAS DOTACIONALES

LÍNEA ESTRATÉGICA. LE03
PLAN DE MEJORA DE EQUIPAMIENTOS Y
SERVICIOS CAMINEROS

Actuaciones para la mejora y refuerzo de los equipamientos y servicios asociados al peregrinaje, orientados a dotar de mayor seguridad y flexibilidad a los Caminos a Santiago, y valorando especialmente las posibilidades de intervención y mejora de los elementos existentes.

ACCIÓN 66 A066

MEJORA DE LOS EQUIPAMIENTOS DE ALBERGUE A LO LARGO DE LOS CAMINOS A SANTIAGO

Materializado en programas de mejora de los alojamientos. Equipamientos existentes en relación a sus propias instalaciones, a la mejora de los bienes muebles, a la dotación de servicios de acceso a las telecomunicaciones y especialmente a todas aquellas infraestructuras que fomenten la información, difusión y gestión del peregrinaje en forma colaborativa y coordinada.

CAMINO FRANCÉS
CAMINOS HISTÓRICOS
CAMINOS TRADICIONALES
2010 AÑO JACOBEO
2010 PLAN PAHIS
PERMANENTE



ACTUACIONES JACOBEAS

Actuación E02-LE03-A66-AP01 Ordenación de los Albergues de la Comunidad de Castilla y León.

DESCRIPCIÓN

ORDEN CYT/390/2009, de 17 de febrero, por la que se desarrolla el Decreto 52/2008, de 10 de julio, por el que se regula la Ordenación de los Albergues de la Comunidad de Castilla y León.
El Decreto 52/2008, de 10 de julio, por el que se regula la Ordenación de los Albergues de la Comunidad de Castilla y León, establece el concepto de albergue y clasifica los albergues según la calidad de sus servicios e instalaciones en albergues turísticos y albergues turísticos superiores, pudiendo calificarse ambos en la denominación «albergue de los caminos a santiago». Igualmente el mencionado decreto contempla la posibilidad de que los albergues de peregrinos sin fin lucrativo puedan solicitar de forma voluntaria la inscripción en el Registro de Empresas, Actividades y Profesiones Turísticas.
Categorías y placas de identificación:



**EJE ESTRATÉGICO. E02
MEJORAS DOTACIONALES**

**LÍNEA ESTRATÉGICA. LE03
PLAN DE MEJORA DE EQUIPAMIENTOS Y
SERVICIOS CAMINEROS**

Actuaciones para la mejora y refuerzo de los equipamientos y servicios asociados al peregrinaje, orientados a dotar de mayor seguridad y flexibilidad a los Caminos a Santiago, y valorando especialmente las posibilidades de intervención y mejora de los elementos existentes.

ACCIÓN 67 A067

**ACTUACIONES SINGULARES PARA
EL AÑO JACOBEO 2010**

El año 2010 será el próximo año Jacobeo y para ello se ha programado un programa especial que incluirá el refuerzo de los servicios, equipamientos temporales, actos culturales, intensificación de la presencia en los medios de comunicación y en los eventos culturales y otras acciones debidamente programadas.

CAMINO FRANCÉS
CAMINOS HISTÓRICOS
CAMINOS TRADICIONALES
2010 AÑO JACOBEO
2010 PLAN PAHIS
PERMANENTE

| | | | | | |
|-------------------------------------|-------------------------------------|-------------------------------------|-------------------------------------|--------------------------|-------------------------------------|
| <input checked="" type="checkbox"/> | <input checked="" type="checkbox"/> | <input checked="" type="checkbox"/> | <input checked="" type="checkbox"/> | <input type="checkbox"/> | <input checked="" type="checkbox"/> |
| <input checked="" type="checkbox"/> | <input type="checkbox"/> | <input type="checkbox"/> | <input checked="" type="checkbox"/> | <input type="checkbox"/> | <input checked="" type="checkbox"/> |

ACTUACIONES JACOBEAS

Actuación E02-LE03-A67-AP01 Puntos de atención sanitaria del Camino de Santiago. Refuerzo de personal durante el 2010

Actuación E02-LE03-A67-AP02 Propuesta de actuaciones culturales relacionadas con el programa HITOS DEL CAMINO. Instituto de la Juventud

DESCRIPCIÓN

Puntos de atención sanitaria del Camino de Santiago. Refuerzo de personal. "Plan de Actuaciones Sanitarias. Camino de Santiago 2004". Reuniones celebradas: Reunión con el Director General de Salud Pública e Investigación, Desarrollo e Innovación. Mayo de 2008. Participación en la Reunión de trabajo de la Agencia de Protección de la Salud Seguridad Alimentaria (Consejería de Sanidad). Carrión de los Condes, 20 de Noviembre de 2008

Relación de centros sanitarios:



PROPUESTA DEL SERVICIO DE PROMOCIÓN CULTURAL E INICIATIVAS JUVENILES DEL INSTITUTO DE LA JUVENTUD DE CASTILLA Y LEÓN
Se encargaría a dos o tres fotógrafos jóvenes, relacionados con el Programa de Arte Joven, la ejecución de al menos 20 fotografías de carácter artístico de cada uno de los 7 hitos monumentales elegidos en el Camino, dentro de de Castilla y León. En cada uno de estos monumentos se organizaría una exposición con este material de entre 10 y 15 fotos que quedaría montada durante el año jacobeo en cada uno de estos lugares.
La propuesta de emplear fotografías es la facilidad de transporte, reproducción, y montaje expositivo que debe perdurar durante varios meses, sin que ello suponga un aumento presupuestario importante en caso de robo o deterioro.
Entre las fotografías propuestas para ser expuestas en cada hito, se elegiría una de cada lugar y se organizaría una segunda exposición itinerante en los principales lugares del Camino que perdurara un tiempo y podría viajar fuera de nuestra Comunidad y sumar fotos de los hitos patrimoniales de las demás Comunidades Autónomas.
Por otro lado, jóvenes músicos de Castilla y León podrían dar conciertos en diversas localidades del Camino Francés en relación con las actividades y eventos que se realicen a lo largo del año 2010

EJE ESTRATÉGICO. E02
MEJORAS DOTACIONALES

LÍNEA ESTRATÉGICA. LE04
PROGRAMA DE CENTROS EXPOSITIVOS Y DE INTERPRETACIÓN

Programación de un conjunto de servicios destinados a la mejora de la información y difusión de la cultura jacobea, desde el punto de vista de la valoración de la historia y el arte, y de sus elementos constitutivos y sus manifestaciones.

ACCIÓN 68 A068

DEFINICIÓN DE UNA RED DE CENTROS EXPOSITIVOS

La utilización creciente de los Caminos a Santiago como recurso turístico más allá de su carácter de recorrido para el peregrinaje recomienda el fortalecimiento de los programas expositivos. La acción abordará la modernización de los recursos materiales de los recursos expositivos y de comunicación, el establecimiento de convenios para su gestión con organismos y entidades públicas y privadas (ayudas al acondicionamiento y mejora de estos centros), jornadas de puertas abiertas y visita de la obra viva de restauración a lo largo de los Caminos.

| | | | | | | |
|-----------------------|-------------------------------------|-------------------------------------|--------------------------|-------------------------------------|--------------------------|-------------------------------------|
| CAMINO FRANCÉS | <input checked="" type="checkbox"/> | <input type="checkbox"/> | <input type="checkbox"/> | <input checked="" type="checkbox"/> | <input type="checkbox"/> | <input checked="" type="checkbox"/> |
| CAMINOS HISTÓRICOS | <input type="checkbox"/> | <input type="checkbox"/> | <input type="checkbox"/> | <input checked="" type="checkbox"/> | <input type="checkbox"/> | <input checked="" type="checkbox"/> |
| CAMINOS TRADICIONALES | <input type="checkbox"/> | <input type="checkbox"/> | <input type="checkbox"/> | <input checked="" type="checkbox"/> | <input type="checkbox"/> | <input checked="" type="checkbox"/> |
| 2010 AÑO JACOBEO | <input type="checkbox"/> | <input checked="" type="checkbox"/> | <input type="checkbox"/> | <input checked="" type="checkbox"/> | <input type="checkbox"/> | <input checked="" type="checkbox"/> |
| 2010 PLAN PAHIS | <input type="checkbox"/> | <input type="checkbox"/> | <input type="checkbox"/> | <input checked="" type="checkbox"/> | <input type="checkbox"/> | <input checked="" type="checkbox"/> |
| PERMANENTE | <input type="checkbox"/> | <input type="checkbox"/> | <input type="checkbox"/> | <input type="checkbox"/> | <input type="checkbox"/> | <input checked="" type="checkbox"/> |

ACTUACIONES JACOBEAS

- Actuación E02-LE04-A68-AP01 Edificio Calle Vitorio 25 en Burgos, nuevos usos en colaboración con el Ayto.
- Actuación E02-LE04-A68-AP02 Apoyo a la constitución de la red de centros de estudios y promoción del Camino
- Actuación E02-LE04-A68-AP03 Actuaciones en los museos de la Vía de la Plata

DESCRIPCIÓN

- Propuesta del Ayuntamiento de Burgos para rehabilitación y nuevos usos de edificios en la calle Vitoria 215 de la capital, frente a iglesia de Gamonal (Iglesia Real y Antigua). Reunión celebrada el 18 de diciembre de 2008
- Centro Digital Promoción Jacobea de Belorado (BU)
Centro de Estudios y Documentación del Camino de Santiago. Carrión de los Condes (PA)
Fundación Instituto Europeo Caminos de Santiago (FIECS). Sahagún. (LE)
- Actuaciones en la Vía de la Plata:
Museo en Fuenterroble de Salvatierra (Salamanca)
Morille (Salamanca)

Centro Digital de Promoción Jacobea de Belorado (Burgos)

Introducción:

El Centro Digital de Promoción Jacobea de Belorado acerca a los visitantes al conocimiento de la historia, el entorno y el patrimonio cultural y natural del Camino de Santiago a su paso por Castilla y León.



 Junta de Castilla y León

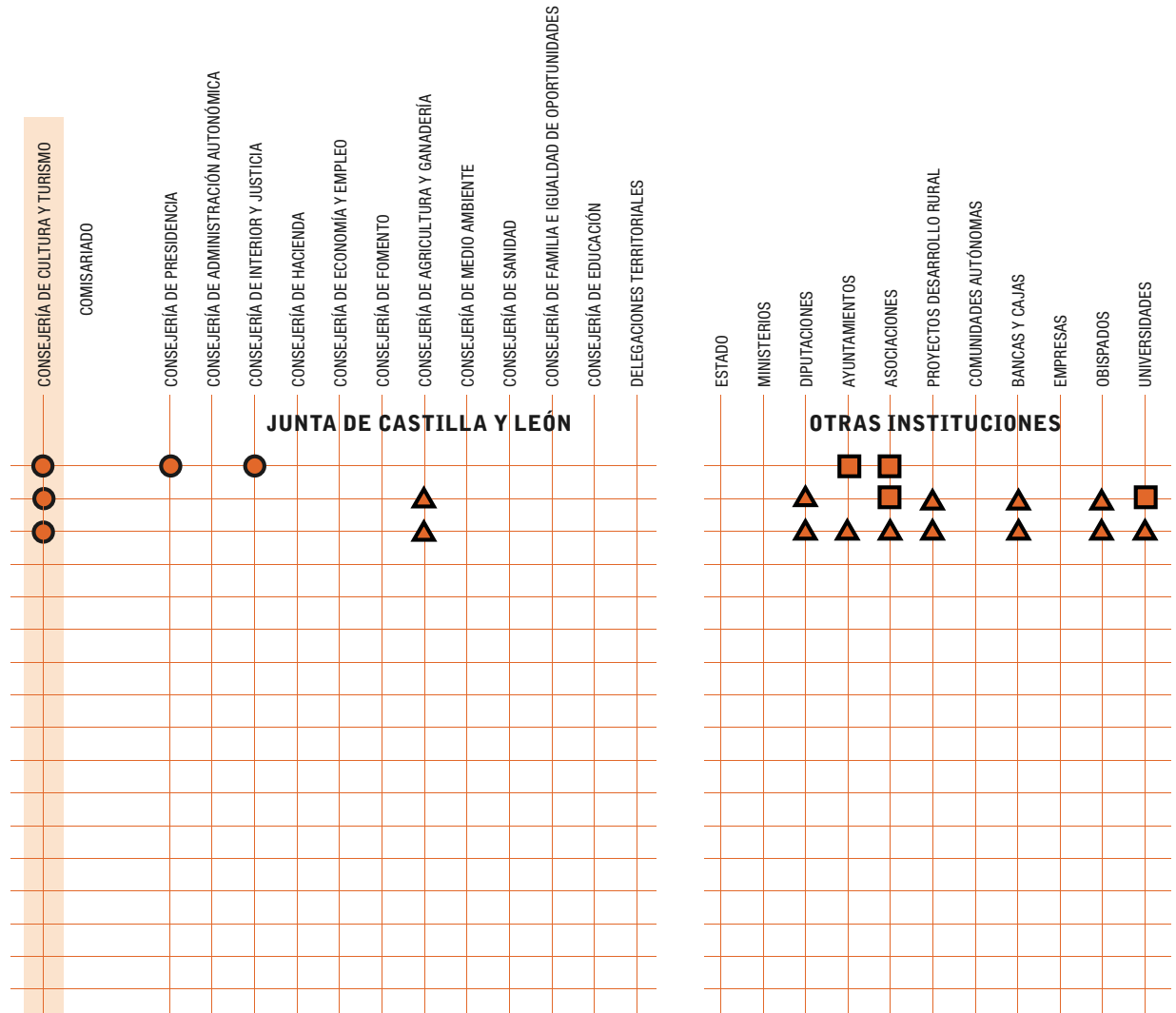
Objetivos:

El objetivo principal es la promoción y el conocimiento de la ruta Jacobea en tierras castellano-leonesas, mediante el uso de las nuevas tecnologías de la información y las comunicaciones.

ACTUACIONES

- Actuación **E02-LE04-A68-AP01** Edificio Calle Vitorio 25 en Burgos, nuevos usos en colaboración con el Ayto.
- Actuación **E02-LE04-A68-AP02** Apoyo a la constitución de la red de centros de estudios y promoción del Camino
- Actuación **E02-LE04-A68-AP03** Actuaciones en los museos de la Vía de la Plata

- Coordinador
- Agente Principal
- Agente Colaborador



EJE ESTRATÉGICO. E02
MEJORAS DOTACIONALES

LÍNEA ESTRATÉGICA. LE04
PROGRAMA DE CENTROS EXPOSITIVOS Y DE INTERPRETACIÓN

Programación de un conjunto de servicios destinados a la mejora de la información y difusión de la cultura jacobea, desde el punto de vista de la valoración de la historia y el arte, y de sus elementos constitutivos y sus manifestaciones.

ACCIÓN 69 A069

DEFINICIÓN DE UNA RED DE CENTROS DE INTERPRETACIÓN

Aulas y Centros de Interpretación a desarrollar o construir en coordinación con la Dirección General de Turismo, elaboración de un programa de difusión turística del Patrimonio Cultural de Castilla y León, mediante el impulso y fomento de todos los itinerarios jacobeos en los que pueda transmitirse visiones integradoras y de contenidos adecuados respecto del Patrimonio.

CAMINO FRANCÉS
CAMINOS HISTÓRICOS
CAMINOS TRADICIONALES
2010 AÑO JACÓBEO
2010 PLAN PAHIS
PERMANENTE

| | | | | | |
|-------------------------------------|--------------------------|--------------------------|-------------------------------------|--------------------------|-------------------------------------|
| <input checked="" type="checkbox"/> | <input type="checkbox"/> | <input type="checkbox"/> | <input checked="" type="checkbox"/> | <input type="checkbox"/> | <input checked="" type="checkbox"/> |
| <input checked="" type="checkbox"/> | <input type="checkbox"/> | <input type="checkbox"/> | <input checked="" type="checkbox"/> | <input type="checkbox"/> | <input checked="" type="checkbox"/> |

ACTUACIONES JACOBEAS

DESCRIPCIÓN

Actuación E02-LE04-A69-AP01 Apoyo a la definición de una red de centros de interpretación del Camino

Con las asociaciones jacobneas y centros de documentación e interpretación del Camino existentes se potenciará la creación de una red que permita difundir los valores y el espíritu del peregrinaje y sirva de punto de encuentro de los peregrinos

Actuación E02-LE04-A69-AP02 Construcción de un centro de interpretación en Trobajo del Camino




Presentará información de la importancia geográfica de la ciudad como cruce de caminos, como lugar privilegiado para el asentamiento de pueblos astures, romanos, paso obligado de peregrinos procedentes del sur de la península hacia Santiago y centro mercantil de la comarca desde la Edad Media




ACTUACIONES

Actuación E02-LE04-A69-AP01 Apoyo a la definición de una red de centros de interpretación del Camino

Actuación E02-LE04-A69-AP02 Construcción de un centro de interpretación en Trabajo del Camino

-  Coordinador
-  Agente Principal
-  Agente Colaborador



EJE ESTRATÉGICO. E02
MEJORAS DOTACIONALES

LÍNEA ESTRATÉGICA. LE04
PROGRAMA DE CENTROS EXPOSITIVOS Y DE INTERPRETACIÓN

Programación de un conjunto de servicios destinados a la mejora de la información y difusión de la cultura jacobea, desde el punto de vista de la valoración de la historia y el arte, y de sus elementos constitutivos y sus manifestaciones.

ACCIÓN 70 A070

PROGRAMACION DE EXPOSICIONES TEMPORALES

Organización de actividades expositivas para la difusión y explicación de los Caminos a Santiago: historia del peregrinaje, Caminos Virtuales a Santiago (presentación del portal), Caminos a Santiago (que extienda la idea del Camino Francés a otros caminos), etc.

CAMINO FRANCÉS
CAMINOS HISTÓRICOS
CAMINOS TRADICIONALES
2010 AÑO JACOBEO
2010 PLAN PAHIS
PERMANENTE

| | <input type="checkbox"/> | <input type="checkbox"/> | <input type="checkbox"/> | <input type="checkbox"/> | <input type="checkbox"/> | | |
|-------------------------------------|--------------------------|--------------------------|-------------------------------------|-------------------------------------|-------------------------------------|---|--|
| <input checked="" type="checkbox"/> | <input type="checkbox"/> | <input type="checkbox"/> | <input checked="" type="checkbox"/> | <input type="checkbox"/> | <input checked="" type="checkbox"/> | Actuación E02-LE04-A70-AP01 Exposición de Elias Valiña – Astorga. Año 2008 | Tuvo lugar la Exposición de Elias Valiña en Astorga a lo largo del año 2008. |
| <input checked="" type="checkbox"/> | <input type="checkbox"/> | <input type="checkbox"/> | <input checked="" type="checkbox"/> | <input type="checkbox"/> | <input type="checkbox"/> | Actuación E02-LE04-A70-AP02 Exposición en Sao Paolo – Brasil en el año 2008 | Con motivo de la visita del Presidente a Brasil se inauguró una exposición en Sao Paolo – Brasil en el año 2008 que se espera poder trasladar a otras sedes en los próximos meses. |
| <input checked="" type="checkbox"/> | <input type="checkbox"/> | <input type="checkbox"/> | <input checked="" type="checkbox"/> | <input checked="" type="checkbox"/> | <input type="checkbox"/> | Actuación E02-LE04-A70-AP03 Exposición de “Castrojeriz a Brujas. Comercio y Mecenazgo en el Camino de Santiago” Castrojeriz, BU . Del 28 de Junio al 12 de octubre 2008 | Exposición de “Castrojeriz a Brujas sobre el comercio y mecenazgo en el Camino de Santiago”. Tuvo lugar en Castrojeriz, Burgos, del 28 de Junio al 12 de octubre 2008. |
| <input checked="" type="checkbox"/> | <input type="checkbox"/> | <input type="checkbox"/> | <input checked="" type="checkbox"/> | <input type="checkbox"/> | <input checked="" type="checkbox"/> | Actuación E02-LE04-A70-AP04 Audiovisual “Vestigia, Leyenda del Camino” (Frómista , PA) Septiembre 2008 | Presentación del Audiovisual “Vestigia, leyenda del Camino”. Tuvo lugar en Frómista , Palencia, en Septiembre 2008 |
| <input checked="" type="checkbox"/> | <input type="checkbox"/> | <input type="checkbox"/> | <input checked="" type="checkbox"/> | <input type="checkbox"/> | <input checked="" type="checkbox"/> | Actuación E02-LE04-A70-AP05 Restauración de piezas jacobeeas. Centro de Restauración de Simancas de la Junta de Castilla y León. Programar exposición 2009-2010 | La restauración de piezas jacobeeas en el Centro de Restauración de Simancas de la Junta de Castilla y León remarca la oportunidad de programar una exposición del 2009 al 2010 sobre este patrimonio jacobeeo |
| <input checked="" type="checkbox"/> | <input type="checkbox"/> | <input type="checkbox"/> | <input checked="" type="checkbox"/> | <input type="checkbox"/> | <input checked="" type="checkbox"/> | Actuación E02-LE04-A70-AP06 exposición en los territorios, en colaboración con Diputaciones, programas de Desarrollo Rural. Año 2009 – 2010 | Definir, en los demás Caminos, contenidos para una exposición coordinada en dichos territorios, en la idea de extender la red de Caminos y fomentar su conocimiento. El evento deberá programarse en colaboración con Diputaciones, y con la ayuda de los fondos de los programas de Desarrollo Rural. Es una oportunidad aprovechar los años 2009 y 2010. |
| <input checked="" type="checkbox"/> | <input type="checkbox"/> | <input type="checkbox"/> | <input checked="" type="checkbox"/> | <input type="checkbox"/> | <input checked="" type="checkbox"/> | Actuación E02-LE04-A70-AP07 Exposición Filatélica - AJOVA Valladolid. Año 2008 | La Exposición Filatélica promovida por AJOVA en Valladolid , en el año 2008, se centró en la presencia de los Caminos de Santiago en los sellos a lo largo de la historia. |
| <input checked="" type="checkbox"/> | <input type="checkbox"/> | <input type="checkbox"/> | <input checked="" type="checkbox"/> | <input type="checkbox"/> | <input checked="" type="checkbox"/> | Actuación E02-LE04-A70-AP08 Exposición de Elias Valiña – AJOVA Valladolid. Año 2008 | Igualmente se programó la exposición de Elias Valiña por parte de AJOVA en Valladolid el año 2008 |
| <input checked="" type="checkbox"/> | <input type="checkbox"/> | <input type="checkbox"/> | <input checked="" type="checkbox"/> | <input type="checkbox"/> | <input type="checkbox"/> | Actuación E02-LE04-A70-AP09 Programación asociada al Programa Hitos del Camino | Programación en colaboración con las Comunidades Autónomas del Camino Francés. La Comunidad de Aragón lidera la preparación de una Exposición Histórica itinerante. |

**EJE ESTRATÉGICO. E02
MEJORAS DOTACIONALES**

**LÍNEA ESTRATÉGICA. LE05
PLANES Y PROGRAMAS PARA LA
DIFUSIÓN Y EXPANSIÓN DEL CONCEPTO
DE RED DE CAMINOS**

Mejora de los mecanismos de difusión del fenómeno jacobeo, a través de instrumentos como la señalización, las publicaciones, los portales web,..., y apoyados en una imagen corporativa propia de los Caminos a Santiago por Castilla y León.

ACCIÓN 71 A071

**DEFINICIÓN Y EXTENSIÓN DE LA
IMAGEN CORPORATIVA DE LOS
CAMINOS A SANTIAGO EN CASTILLA
Y LEÓN**

Cuaderno de imagen corporativa de los caminos.
Creación de una imagen de los Caminos a Santiago que sea sensible a los distintos niveles de intervención y a las distintas características de los caminos, usos, funciones y calidad pero que fomente la idea de red.

CAMINO FRANCÉS
CAMINOS HISTÓRICOS
CAMINOS TRADICIONALES
2010 AÑO JACÓBEO
2010 PLAN PAHIS
PERMANENTE

| | | | | | |
|-------------------------------------|-------------------------------------|-------------------------------------|-------------------------------------|-------------------------------------|-------------------------------------|
| <input checked="" type="checkbox"/> | <input checked="" type="checkbox"/> | <input checked="" type="checkbox"/> | <input checked="" type="checkbox"/> | <input checked="" type="checkbox"/> | <input checked="" type="checkbox"/> |
| <input checked="" type="checkbox"/> | <input checked="" type="checkbox"/> | <input checked="" type="checkbox"/> | <input checked="" type="checkbox"/> | <input checked="" type="checkbox"/> | <input checked="" type="checkbox"/> |

ACTUACIONES JACOBEAS

Actuación E02-LE05-A71-AP01 Definición y extensión de la imagen corporativa de los Caminos a Santiago en CyL

Actuación E02-LE05-A71-AP02 Logotipo para los eventos del Año Santo Compostelano o Año Jacobeo 2010

DESCRIPCIÓN

Dentro del Grupo de Trabajo III "Señalización, Infraestructuras y apoyo a visitantes y peregrinos" del Consejo Jacobeo, que preside el Viceconsejero de Cultura, se han tenido hasta ahora 2 reuniones (10 de abril de 2008 en Burgos y 13 de noviembre de 2008 en León).

Dicho grupo tiene las siguientes Funciones:

- Trabajos de armonización de la señalización del Bien a lo largo de todo su recorrido, incluyendo su señalización como Bien declarado Patrimonio Mundial.
- Constitución de una red de información integrada de albergues y centros de atención e información que presten unos servicios básicos comunes.


Programas de apoyo al peregrino a lo largo de todo el recorrido (ejemplo vehículos de apoyo). Bien valorado. Año 2009-2010

Plan de señalización del Ministerio de Fomento para el segundo trimestre de 2009

En la Vía de la Plata: confusión actual con diferentes logos a los que se añaden los de las Diputaciones Provinciales. El resto de Caminos Históricos, sin logo propio.




Caminos Tradicionales sin logo propio. Caminos Tradicionales a Santiago: realización logo propio. Año 2009-2010

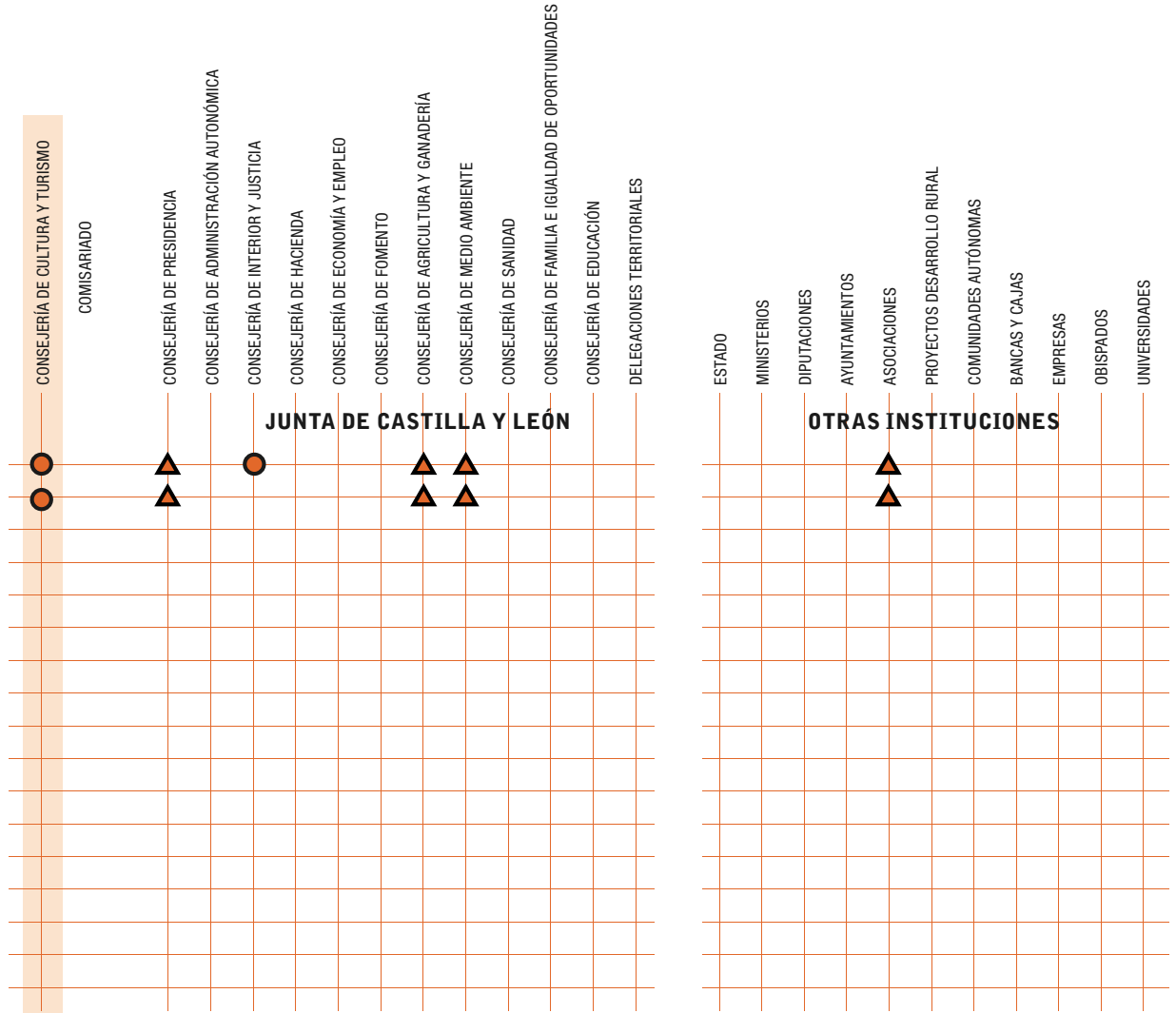
Utilización del logo Jacobeo 2010 de la Xunta de Galicia, con el complemento de Castilla y León aprovechando el gran impacto de difusión y afianzar su rápida implantación. Unidad de imagen para patrocinio y beneficios fiscales. Posible ejemplo para Castilla y León.



ACTUACIONES

Actuación **E02-LE05-A71-AP01** Definición y extensión de la imagen corporativa de los Caminos a Santiago en Cyl
 Actuación **E02-LE05-A71-AP02** Logotipo para los eventos del Año Santo Compostelano o Año Jacobeo 2010

-  Coordinador
-  Agente Principal
-  Agente Colaborador



**EJE ESTRATÉGICO. E02
MEJORAS DOTACIONALES**

**LÍNEA ESTRATÉGICA. LE05
PLANES Y PROGRAMAS PARA LA
DIFUSIÓN Y EXPANSIÓN DEL CONCEPTO
DE RED DE CAMINOS**

Mejora de los mecanismos de difusión del fenómeno jacobeo, a través de instrumentos como la señalización, las publicaciones, los portales web,..., y apoyados en una imagen corporativa propia de los Caminos a Santiago por Castilla y León.

ACCIÓN 72 A072

**NORMALIZACIÓN DE LAS
PUBLICACIONES ANALÓGICAS Y
DIGITALES DE LA JCYL**

Establecimiento de un acuerdo de homogeneización de control de las publicaciones relacionadas con la difusión de los Caminos a Santiago, unificando formatos, estructurando contenidos, orientando la utilidad de los mismos y unificando una imagen corporativa.

CAMINO FRANCÉS
CAMINOS HISTÓRICOS
CAMINOS TRADICIONALES
2010 AÑO JACOBEO
2010 PLAN PAHIS
PERMANENTE

| | | | | | |
|-------------------------------------|-------------------------------------|-------------------------------------|-------------------------------------|-------------------------------------|-------------------------------------|
| <input checked="" type="checkbox"/> | <input checked="" type="checkbox"/> | <input checked="" type="checkbox"/> | <input checked="" type="checkbox"/> | <input checked="" type="checkbox"/> | <input checked="" type="checkbox"/> |
| <input checked="" type="checkbox"/> | <input checked="" type="checkbox"/> | <input checked="" type="checkbox"/> | <input checked="" type="checkbox"/> | <input checked="" type="checkbox"/> | <input checked="" type="checkbox"/> |

ACTUACIONES JACOBEAS

DESCRIPCIÓN

Actuación E02-LE05-A72-AP01 Reedición de publicaciones y material de difusión informativa. Año 2009-2010

Reedición de publicaciones y material de difusión informativa. Año 2009-2010. Colaboración con las asociaciones




Actuación E02-LE05-A72-AP02 Definición de la imagen de publicaciones y material de difusión informativa. Año 2009-2010


Se requiere planificar la imagen de las publicaciones (folletos, libros, dípticos, etc...) para el año Jacobeo en función de la imagen corporativa definida en la acción anterior.



ACTUACIONES

Actuación **E02-LE05-A72-AP01** Reedición de publicaciones y material de difusión informativa. Año 2009-2010
 Actuación **E02-LE05-A72-AP02** Definición de la imagen de publicaciones y material de difusión informativa. Año 2009-2010

-  Coordinador
-  Agente Principal
-  Agente Colaborador



EJE ESTRATÉGICO. E02
MEJORAS DOTACIONALES

LÍNEA ESTRATÉGICA. LE05
PLANES Y PROGRAMAS PARA LA
DIFUSIÓN Y EXPANSIÓN DEL CONCEPTO
DE RED DE CAMINOS

Mejora de los mecanismos de difusión del fenómeno jacobeo, a través de instrumentos como la señalización, las publicaciones, los portales web,..., y apoyados en una imagen corporativa propia de los Caminos a Santiago por Castilla y León.

ACCIÓN 73 A073

SEÑALIZACIÓN DE LA RED DE
CARRETERAS

Referencias en la red de carreteras y caminos.
La mejora y unificación de la señalización deberá establecerse en un plan que sirva para la extensión de la imagen corporativa. La señalización deberá atender no sólo a los Caminos sino, también a las vías de alta capacidad que sirven para atenderle.
Referencias en otros puntos de acceso.
Señalización en los puntos estratégicos que sirven de puerta a la Comunidad tales como estaciones de autobuses, aeropuertos o parkings de las principales ciudades jacobeanas.

CAMINO FRANCÉS
CAMINOS HISTÓRICOS
CAMINOS TRADICIONALES
2010 AÑO JACOBEO
2010 PLAN PAHIS
PERMANENTE

| | | | | | |
|---|---|---|---|---|---|
| ✓ | ✓ | ✓ | ✓ | ✓ | ✓ |
| ✓ | ✓ | ✓ | ✓ | ✓ | ✓ |
| ✓ | ✓ | ✓ | ✓ | ✓ | ✓ |

ACTUACIONES JACOBEAS

Actuación E02-LE05-A73-AP01 Ejecutar la propuesta de señalización del Consejo Jacobeo para el Camino Francés y completar con la Red Regional.

Actuación E02-LE05-A73-AP02 Ejecutar la propuesta de señalización del Consejo Jacobeo para el Camino de la Plata y otras rutas Históricas y completar con la Red Regional.

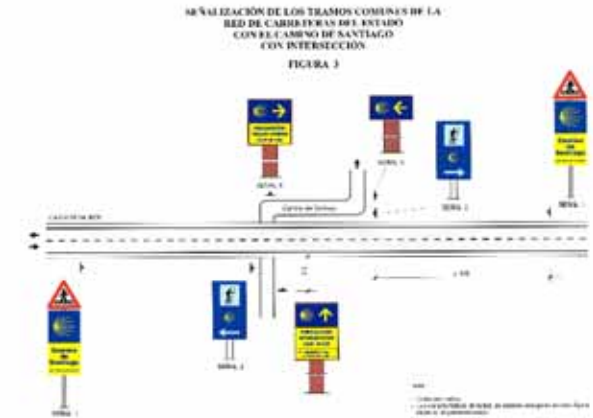
Actuación E02-LE05-A73-AP03 Ejecutar la propuesta de señalización del Consejo Jacobeo en los cruces de los Caminos Tradicionales a Santiago con carreteras

DESCRIPCIÓN

Propuesta de señalización del Consejo Jacobeo.
Cruce del Camino con carreteras: señalar tanto para el peregrino como para el conductor tanto en la Red de carreteras del Estado, autonómica, provincial y loca.

Propuesta de señalización del Consejo Jacobeo: base para la señalización de la Vía de la Plata y Caminos Históricos
Cruce del trazado de la Vía de la Plata y Caminos Históricos con carreteras: señalar tanto para el peregrino como para el conductor

Señalizar tanto para el peregrino como para el conductor



**EJE ESTRATÉGICO. E02
MEJORAS DOTACIONALES**

**LÍNEA ESTRATÉGICA. LE05
PLANES Y PROGRAMAS PARA LA
DIFUSIÓN Y EXPANSIÓN DEL CONCEPTO
DE RED DE CAMINOS**

Mejora de los mecanismos de difusión del fenómeno jacobeo, a través de instrumentos como la señalización, las publicaciones, los portales web,..., y apoyados en una imagen corporativa propia de los Caminos a Santiago por Castilla y León.

ACCIÓN 74 A074

SEÑALIZACIÓN EN LA RED DE CAMINOS

Referencias en la red de caminos. La mejora y unificación de la señalización deberá establecerse en un plan que sirva para la extensión de la imagen corporativa. La señalización deberá atender no sólo a los Caminos sino, también a las vías de alta capacidad que sirven para atenderle.

| | | | | | | |
|---|----------------|--------------------|-----------------------|------------------|-----------------|------------|
| | CAMINO FRANCÉS | CAMINOS HISTÓRICOS | CAMINOS TRADICIONALES | 2010 AÑO JACÓBEO | 2010 PLAN PAHIS | PERMANENTE |
| ✓ | ✓ | ✓ | ✓ | ✓ | ✓ | ✓ |
| ✓ | ✓ | ✓ | ✓ | ✓ | ✓ | ✓ |
| ✓ | ✓ | ✓ | ✓ | ✓ | ✓ | ✓ |

ACTUACIONES JACOBEAS

DESCRIPCIÓN

- Actuación E02-LE05-A74-AP01 Propuesta de señalización del Camino Francés del Consejo Jacobeo
- Actuación E02-LE05-A74-AP02 Propuesta de señalización de Caminos Históricos por extensión de la existente en el Camino Francés
- Actuación E02-LE05-A74-AP03 Propuesta de señalización de Caminos Tradicionales por extensión de la existente en el Camino Francés (Consejo Jacobeo)

A la espera de la propuesta de señalización del Consejo Jacobeo. Como norma general, homogeneizar en lo posible la señalización en el Camino




Plan nacional para el Camino Francés a través del Consejo Jacobeo extensible a otros Caminos
A la espera de la propuesta de señalización del Consejo Jacobeo
Como norma general, homogeneizar en lo posible la señalización en la Vía de la Plata y Caminos Históricos

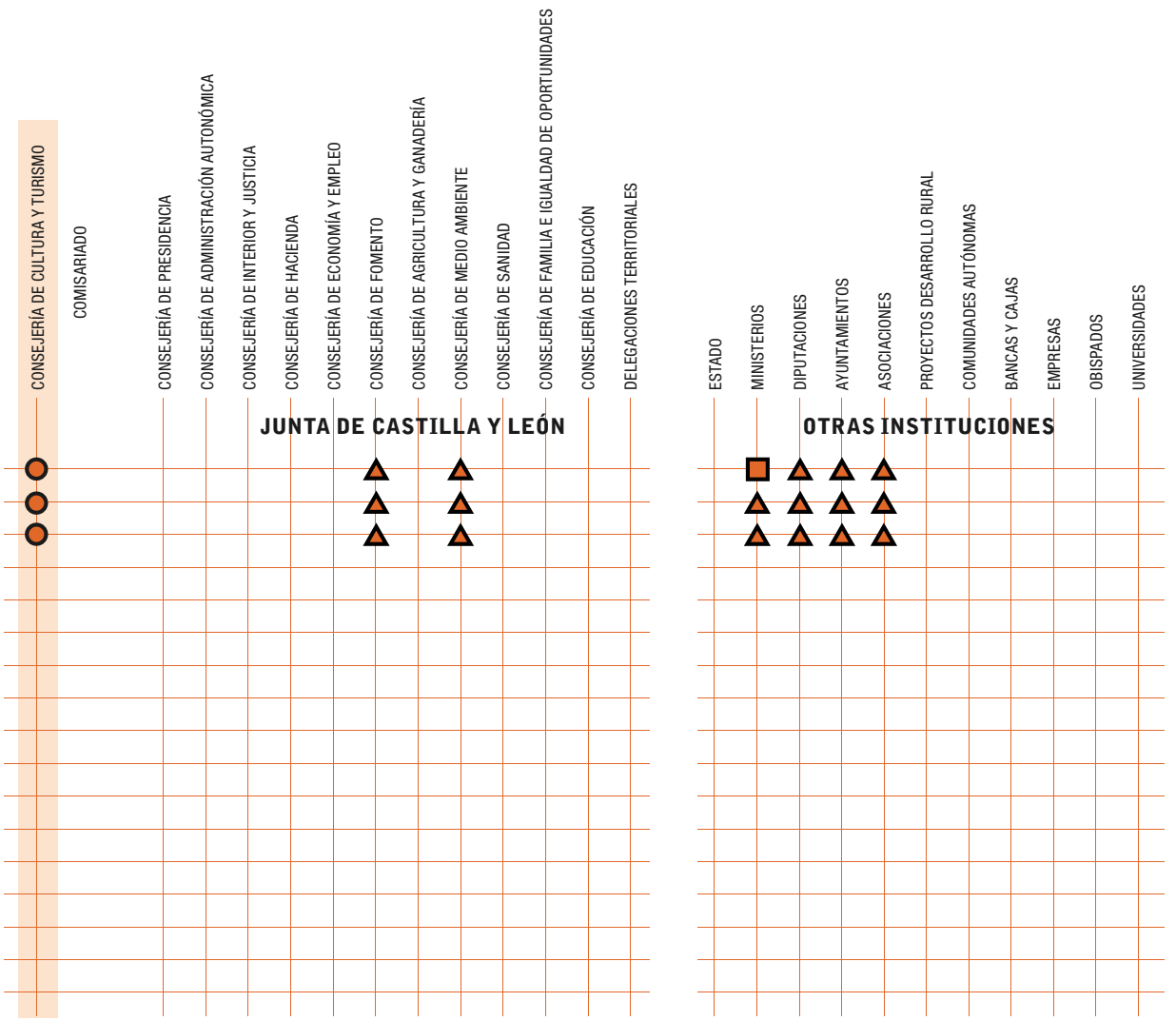
Como norma general, homogeneizar en lo posible la señalización en los Caminos Tradicionales a Santiago



ACTUACIONES

- Actuación E02-LE05-A74-AP01 Propuesta de señalización del Camino Francés del Consejo Jacobeo
- Actuación E02-LE05-A74-AP02 Propuesta de señalización de Caminos Históricos
- Actuación E02-LE05-A74-AP03 Propuesta de señalización de Caminos Tradicionales

-  Coordinador
-  Agente Principal
-  Agente Colaborador



**EJE ESTRATÉGICO. E02
MEJORAS DOTACIONALES**

**LÍNEA ESTRATÉGICA. LE05
PLANES Y PROGRAMAS PARA LA
DIFUSIÓN Y EXPANSIÓN DEL CONCEPTO
DE RED DE CAMINOS**

Mejora de los mecanismos de difusión del fenómeno jacobeo, a través de instrumentos como la señalización, las publicaciones, los portales web,..., y apoyados en una imagen corporativa propia de los Caminos a Santiago por Castilla y León.

ACCIÓN 75 A075

**SEÑALIZACIÓN DE LA RED DE
EQUIPAMIENTOS Y SERVICIOS
ASOCIADOS AL CAMINO**

La mejora de la imagen de los servicios y equipamientos, públicos y privados, pasa por una señalización y una mejora de su fachada urbana. La red de centros de información deberá atender a unas condiciones mínimas de diseño arquitectónico que garanticen su calidad dentro de los Caminos a Santiago.


CAMINO FRANCÉS
CAMINOS HISTÓRICOS
CAMINOS TRADICIONALES
2010 AÑO JACOBEO
2010 PLAN PAHIS
PERMANENTE

| | | | | | |
|---|---|---|---|---|---|
| ✓ | ✓ | ✓ | ✓ | ✓ | ✓ |
| ✓ | ✓ | ✓ | ✓ | ✓ | ✓ |
| ✓ | ✓ | ✓ | ✓ | ✓ | ✓ |

ACTUACIONES JACOBEAS

DESCRIPCIÓN

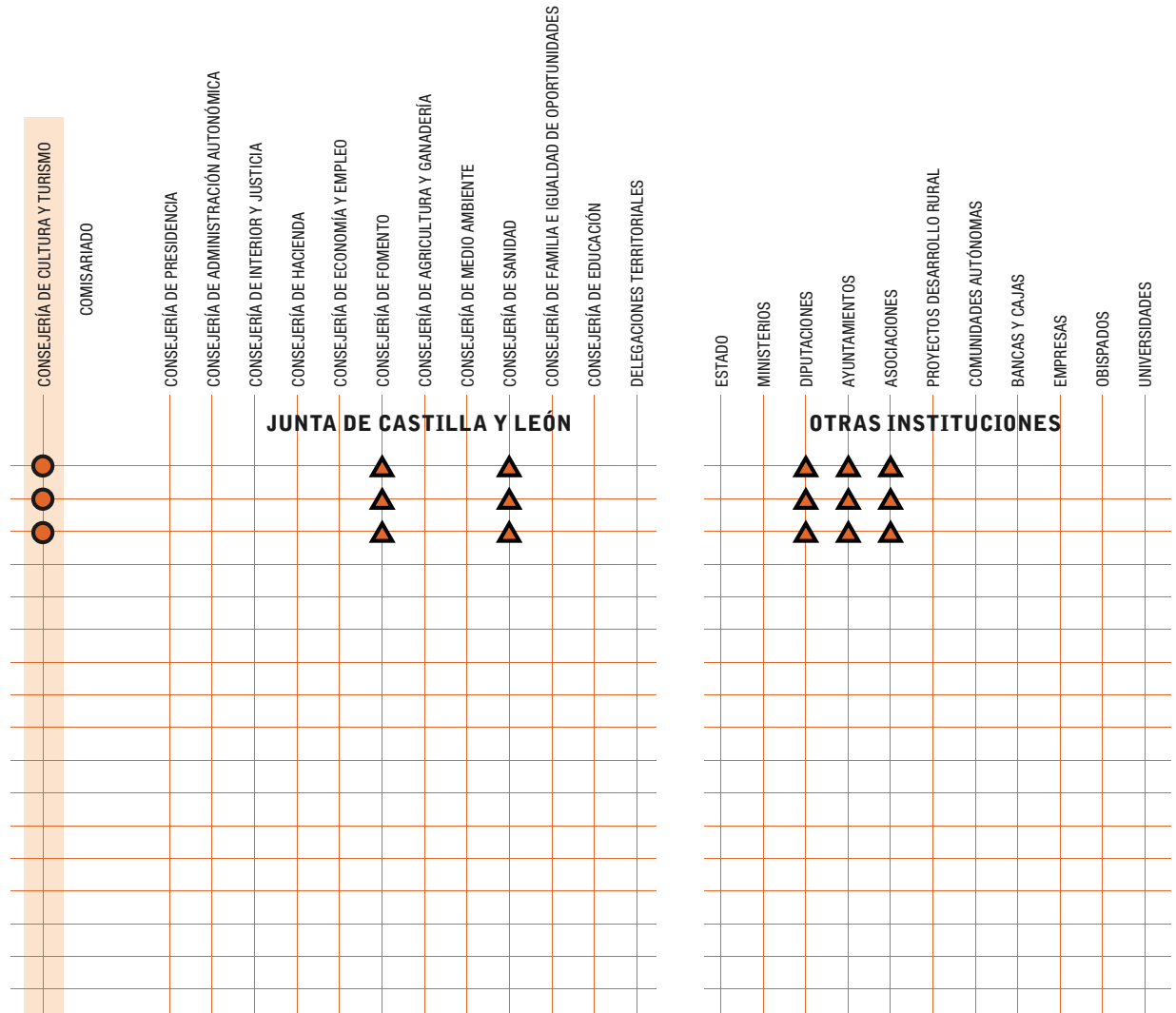
| | |
|---|---|
| Actuación E02-LE05-A75-AP01 Mejora de la señalización de los equipamientos y servicios en el Camino Francés | <p>Proceso de reparación y modificación de los paneles informativos a la entrada de cada municipio Paneles informativos de entrada a municipios: limpieza de los mismos y eliminación de elementos en el entorno (contenedores, ...)</p> <p>Regular el uso de carteles anunciando negocios de particulares Regular y restringir el uso de la flecha amarilla Señales y monolitos: eliminación de grafitos, reparación, eliminación de aquellas inservibles La señalización direccional en grandes municipios debe mejorarse Como norma general, homogeneizar en lo posible la señalización en el Camino</p> |
| Actuación E02-LE05-A75-AP02 Mejora de la señalización de los equipamientos en los Caminos Históricos | <p>Proceso de instalación, reparación y modificación de algunos paneles informativos Regular el uso de carteles anunciando negocios de particulares Regular el uso de la flecha amarilla con las asociaciones jacobeeas Señales y monolitos: eliminación de grafitos, reparación, eliminación de aquellas inservibles La señalización direccional en municipios debe mejorarse Como norma general, homogeneizar en lo posible la señalización en la Vía de la Plata y Caminos Históricos</p> |
| Actuación E02-LE05-A75-AP03 Mejora de la señalización de los equipamientos en los Caminos Históricos | <p>Proceso de instalación, reparación y modificación de algunos paneles informativos Regular el uso de carteles anunciando negocios de particulares Regular el uso de la flecha amarilla con las asociaciones jacobeeas Señales y monolitos: eliminación de grafitos, reparación, eliminación de aquellas inservibles La señalización direccional en municipios debe mejorarse Como norma general, homogeneizar en lo posible la señalización en los Caminos Tradicionales a Santiago</p> |



- Actuación **E02-LE05-A75-AP01** Mejora de la señalización de los equipamientos y servicios en el Camino Francés
- Actuación **E02-LE05-A75-AP02** Mejora de la señalización de los equipamientos en los Caminos Históricos
- Actuación **E02-LE05-A75-AP03** Mejora de la señalización de los equipamientos en los Caminos Históricos

ACTUACIONES

- Coordinador
- Agente Principal
- Agente Colaborador



**EJE ESTRATÉGICO. E02
MEJORAS DOTACIONALES**

**LÍNEA ESTRATÉGICA. LE05
PLANES Y PROGRAMAS PARA LA
DIFUSIÓN Y EXPANSIÓN DEL CONCEPTO
DE RED DE CAMINOS**

Mejora de los mecanismos de difusión del fenómeno jacobeo, a través de instrumentos como la señalización, las publicaciones, los portales web,..., y apoyados en una imagen corporativa propia de los Caminos a Santiago por Castilla y León.

ACCIÓN 76 A076

**SEÑALIZACIÓN DE MONUMENTOS
Y BIENES INTEGRANTES**

Paneles de información de elementos patrimoniales. Realización de fichas de información y señalización robusta y resistente a la intemperie de los distintos elementos patrimoniales vinculados a los Caminos a Santiago como ermitas, santuarios, iglesias, cruceros, rollos, núcleos históricos, monumentos en general, paisajes, miradores, fuentes, zonas de recreo y descanso,...

CAMINO FRANCÉS
CAMINOS HISTÓRICOS
CAMINOS TRADICIONALES
2010 AÑO JACÓBEO
2010 PLAN PAHIS
PERMANENTE

| | | | | | |
|---|---|---|---|---|---|
| ✓ | ✓ | ✓ | ✓ | ✓ | ✓ |
| ✓ | ✓ | ✓ | ✓ | ✓ | ✓ |
| ✓ | ✓ | ✓ | ✓ | ✓ | ✓ |

ACTUACIONES JACOBEAS

Actuación E02-LE05-A76-AP01 Señalización de monumentos en el Camino Francés

Actuación E02-LE05-A76-AP02 Señalización de monumentos en los Caminos Históricos

Actuación E02-LE05-A76-AP03 Señalización de monumentos en los Caminos Tradicionales

DESCRIPCIÓN

Como norma general, homogeneizar en lo posible la señalización en el Camino Muchos puntos clave y de gran importancia cultural del Camino pasan inadvertidos al peregrino. Deberían ser mejor señalizados y explicados
Programa Hitos del Camino - Los monumentos seleccionados para este programa contarán con una señalización específica.

A la espera de la propuesta de señalización del Consejo Jacobeo Como norma general, homogeneizar en lo posible la señalización en el Camino Muchos puntos clave y de gran importancia cultural en la Vía de la Plata y Caminos Históricos pasan inadvertidos al peregrino. Deberían ser mejor señalizados y explicados

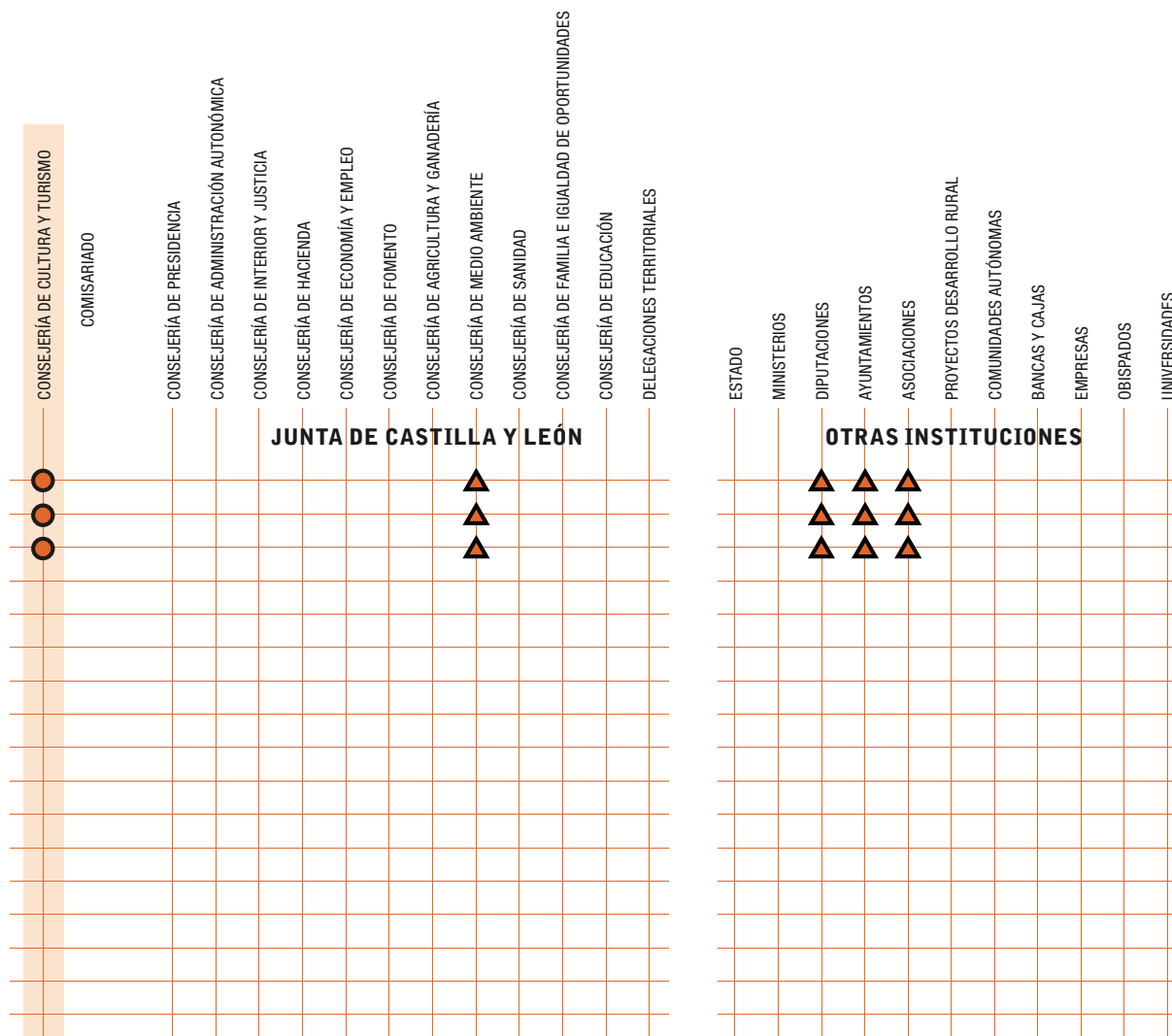
Como norma general, homogeneizar en lo posible la señalización en el Camino Muchos puntos clave y de gran importancia cultural en los Caminos Tradicionales a Santiago pasan inadvertidos al peregrino. Deberían ser mejor señalizados y explicados



ACTUACIONES

- Actuación E02-LE05-A76-AP01 Señalización de monumentos en el Camino Francés
- Actuación E02-LE05-A76-AP02 Señalización de monumentos en los Caminos Históricos
- Actuación E02-LE05-A76-AP03 Señalización de monumentos en los Caminos Tradicionales

- Coordinador
- Agente Principal
- Agente Colaborador



03

EJE ESTRATÉGICO

DIFUSIÓN Y PROMOCIÓN

La difusión y promoción de los valores de los Caminos a Santiago debe realizarse a través de la coordinación de la citada imagen de marca de los Caminos, de la unificación de mensajes, de colaboración con los agentes públicos y privados en materia de difusión y promoción y de velar por el mantenimiento de los valores básicos del Camino en las formas de difusión e información. Serán fundamentales en este sentido las actuaciones de dinamización cultural como eventos, ferias, fiestas y otras manifestaciones culturales. Asimismo es necesario realizar un esfuerzo en la mayor información con objeto de profundizar y transmitir los valores esenciales de los Caminos a Santiago.

Tendrá por objeto el establecimiento de los mecanismos necesarios para la difusión y promoción de los Caminos a Santiago y la promoción jacobea. Constituye la base, no sólo para el conocimiento del sistema jacobeo y la promoción del peregrinaje como actividad cultural, de ocio, etc; sino también como vehículo para la protección y mantenimiento de los valores. Por ello el último de los ejes de la presente estrategia aborda los siguientes:

Objetivos para la Difusión y Promoción

- Fomentar el conocimiento, conservación y valoración de los Caminos a Santiago y del patrimonio a ellos asociado.
- Promover en la sociedad un creciente aprecio por la conservación del patrimonio histórico de la Comunidad vinculado a los Caminos a Santiago.
- Impulsar y contribuir al conocimiento, valoración, protección y disfrute de los Caminos a Santiago por Castilla y León entre los peregrinos y los ciudadanos.
- Mostrar los Caminos a Santiago como una infraestructura que permite desarrollar un conjunto de actividades para el intercambio de ideas, conductas, actitudes y valores.
- Facilitar el acceso de los ciudadanos a la información sobre los Caminos a Santiago, así como a los distintos agentes intervinientes con sus distintas iniciativas y propuestas.
- Facilitar el acceso a los Caminos a Santiago, y a los elementos vinculados, proporcionando al visitante una adecuada orientación e interpretación.
- Propiciar el conocimiento de los Caminos a Santiago entre los escolares y los jóvenes a través de programas específicos.
- Impulsar sistemas de calidad y mejora en la formación de los recursos humanos, que participan en el mantenimiento y gestión de los Caminos a Santiago.
- Promover una asistencia a los peregrinos ajustada a sus necesidades reales.
- Elaborar un catálogo de activos culturales en los distintos itinerarios para su difusión.

Las líneas de actuación propuestas son:

1. Programas de Difusión y Promoción Cultural

Programación de acciones destinadas a la promoción cultural, apoyada en los Caminos a Santiago, a través de la presencia en los mismos de eventos relacionados con la cultura, o mediante el desarrollo de actividades específicamente jacobeanas en el torno de los Caminos.

2. Sistema de Información "Jacobeo Virtual"

Desarrollo de una plataforma web de información, gestión, formación, difusión y servicios apoyada en las nuevas tecnologías, y especialmente a través de la creación de un portal web único de los Caminos a Santiago por Castilla y León. Desarrollo de un sistema de información geográfica (S.I.G.) de los Caminos a Santiago.

3. Programa de promoción del voluntariado

Potenciación de la figura del voluntario, con el doble objetivo de implicación de la sociedad y de apoyo en la gestión de los caminos, especialmente en periodos estivales y años jacobeanos.

4. Plan de Formación

Desarrollo de acciones específicas destinadas a la mejora de la formación en materia de cultura jacobea, así como en preservación del patrimonio, a diversos niveles educativos, sociales y culturales.

5. Programa de mejora de la participación y difusión de la red.

Desarrollo de iniciativas que contribuyan a la mejora del conocimiento de los Caminos a Santiago y el fenómeno jacobeo, desde un punto de vista diverso y flexible tanto en lo referente a contenidos (historia, arte, cultura,...) , destinatarios (estudiantes, profesionales, ciudadanos,...) y medios (divulgación, estudio,...)

DESCRIPCIÓN DE LAS LÍNEAS ESTRATÉGICAS

E03. LE01. Programa de Difusión y Promoción Cultural

Con el objetivo de realizar una promoción cultural a un nivel de excelencia, así como de incrementar la capacidad de los caminos como elemento de dinamización, se establece la necesidad y conveniencia de desarrollar diversas acciones de promoción cultural, mediante la interrelación de los diferentes campos culturales y la historia, y tradición de los Caminos a Santiago.

- Para ello se establecen iniciativas en relación a los Caminos a Santiago se proponen los siguientes objetivos:
- Fomentar el uso de los caminos como infraestructuras para los eventos culturales. La continuidad del programa "El Camino de la cultura" y el desarrollo de acciones análogas, deberá materializarse a través de la programación de conciertos, teatro, jornadas musicales, manifestaciones teatrales y otros eventos culturales.
- La difusión en los principales medios de comunicación mediante campañas publicitarias para la divulgación de todas las iniciativas y acciones jacobeanas consolidando del peso patrimonial y de cultura activa que son hoy los Caminos a Santiago.

E03. LE02. Sistema de Información "Jacobo Virtual"

Una de las estrategias de mayor impacto en relación al coste de implementación y al beneficio esperado es, sin duda, la utilización de la web. La integración en una única página WEB de un Sistema de Información Geográfica de los Caminos a Santiago de todos los contenidos y referencias es uno de los pasos. Para consolidar sinergias debe establecerse como referente la página web de gestión de la oferta turística y reservas desarrolladas actualmente en www.turismocas-tillayleon.com. El desarrollo de un Sistema de Información permitirá mejorar la calidad de los puntos de información jacobeanos, mejorar el conocimiento de los Caminos, servir de plataforma a los cursos para la gestión y protección de los Caminos a Santiago, organizar Jornadas científicas y jornadas de difusión y la rápida y fácil realización de exposiciones sobre distintos temas Jacobeanos.

Las acciones previstas son las siguientes:

- Información al peregrino (WEB y SMS).
- Sistema de Información Geográfica de los Caminos a Santiago. Elaborar los instrumentos adecuados para el registro de Bienes de Interés Cultural y de bienes integrados en el Inventario de Bienes del Patrimonio Cultural de Castilla y León en los entornos de los Caminos a Santiago, así como un registro geográfico de elementos y paisajes vinculados a dichos elementos de forma separada pero coordinada con el registro general de la Comunidad Autónoma.
- Sistema de gestión y disciplina de los Caminos a Santiago
- Sistema de formación (plataforma e-learning) en torno a los Caminos a Santiago.
- Foros de noticias y chats.

E03. LE03. Programa de promoción del voluntariado

La estrategia se propone potenciar la figura del voluntario, con el doble objetivo de implicación de la sociedad y de apoyo en la gestión de los caminos, especialmente en periodos estivales y años jacobeanos. Asimismo la realización de campos de trabajo con el objetivo de trabajar en la conservación y rehabilitación del patrimonio de los Caminos a Santiago, es un recurso activo de interés internacional.

E03. LE04. Plan de formación

El conocimiento de los valores vinculados a los Caminos a Santiago se considera imprescindible para una conservación y transmisión de los mismos. Un bien se revaloriza y enriquece al ser conocido, garantizando de este modo su permanencia en nuestra cultura.

Por este motivo se hace necesario el inicio de los mecanismos necesarios para la difusión de los valores jacobeanos, no solamente a los peregrinos, sino a todos los ciudadanos. Para ello se proponen varias vías para abordar la comunicación de los valores jacobeanos, en función del destinatario de dicha información:

- Desarrollo de programas Master y Postgrados, destinados a la formación de técnicos especializados
- Programas didácticos destinados a la educación infantil
- Programas específicos para la tercera edad

Además de estos programas específicos se plantea la necesidad de potenciar dos modos de difusión que permiten un elevado alcance dentro de la población, como son:

- Presencia en congresos y ferias, que permita una difusión pública y accesible, sin olvidar la posibilidad que este tipo de eventos ofrece de profundizar en aspectos especializados
- Desarrollo de un sistema e-learning, apoyado en las nuevas tecnologías de la información

E03. LE05. Programa de mejora de la participación y difusión de la red.

Con el objeto de proyectar aún más las iniciativas en relación a los Caminos a Santiago se proponen los siguientes objetivos:

- Aumentar la presencia de los distintos organismos responsables de la gestión de los caminos en exposiciones, ferias y jornadas culturales o científicas específicas.
- Promocionar regímenes de apertura de los equipamientos fuera de sus horarios tradicionales mediante la promoción de grupos y visitas organizadas o simplemente con el apoyo en horarios alternativos.
- Programa para la organización de visitas a grupos especiales de estudiantes, tercera edad, personas con minusvalías, etc.
- Fomentar el uso de los caminos como infraestructuras para los eventos culturales. La continuidad del programa "El Camino de la cultura" deberá materializarse a través de la programación de conciertos, teatro, jornadas musicales, manifestaciones teatrales y otros eventos culturales.
- Difusión en los principales medios de comunicación mediante campañas publicitarias para la difusión de todas las iniciativas y acciones jacobeanas.
- Potenciar los programas de apoyo al Peregrino como "Estrella del Camino" durante los periodos de máxima afluencia en coordinación y colaboración con los distintos agentes.

**EJE ESTRATÉGICO. E03
DIFUSIÓN Y PROMOCIÓN**

**LÍNEA ESTRATÉGICA. LE01
PROGRAMA DE DIFUSIÓN Y PROMOCIÓN
CULTURAL**

Programación de acciones destinadas a la promoción cultural, apoyada en los Caminos a Santiago, a través de la presencia en los mismos de eventos relacionados con la cultura, o mediante el desarrollo de actividades específicamente jacobeanas en el torno de los Caminos

ACCIÓN 77 A077

**PRESENCIA EN EVENTOS
RELACIONADOS CON PATRIMONIO Y
CULTURA**

Presencia de los Caminos a Santiago en ferias y congresos, tanto institucional, como representación de las empresas y grupos que trabajan en su conservación y dinamización en Castilla y León.

Se fomentará la presencia en eventos de promoción turística donde promover una mayor utilización de los Caminos y un aumento de las visitas y peregrinajes.

CAMINO FRANCÉS
CAMINOS HISTÓRICOS
CAMINOS TRADICIONALES
2010 AÑO JACOBEO
2010 PLAN PAHIS
PERMANENTE

| | | | | | |
|-------------------------------------|-------------------------------------|-------------------------------------|-------------------------------------|-------------------------------------|--------------------------|
| <input checked="" type="checkbox"/> | <input checked="" type="checkbox"/> | <input checked="" type="checkbox"/> | <input checked="" type="checkbox"/> | <input type="checkbox"/> | <input type="checkbox"/> |
| <input checked="" type="checkbox"/> | <input checked="" type="checkbox"/> | <input checked="" type="checkbox"/> | <input checked="" type="checkbox"/> | <input type="checkbox"/> | <input type="checkbox"/> |
| <input checked="" type="checkbox"/> | <input checked="" type="checkbox"/> | <input checked="" type="checkbox"/> | <input checked="" type="checkbox"/> | <input checked="" type="checkbox"/> | <input type="checkbox"/> |
| <input checked="" type="checkbox"/> | <input checked="" type="checkbox"/> | <input checked="" type="checkbox"/> | <input checked="" type="checkbox"/> | <input checked="" type="checkbox"/> | <input type="checkbox"/> |
| <input checked="" type="checkbox"/> | <input checked="" type="checkbox"/> | <input checked="" type="checkbox"/> | <input checked="" type="checkbox"/> | <input checked="" type="checkbox"/> | <input type="checkbox"/> |
| <input checked="" type="checkbox"/> | <input checked="" type="checkbox"/> | <input checked="" type="checkbox"/> | <input checked="" type="checkbox"/> | <input checked="" type="checkbox"/> | <input type="checkbox"/> |

ACTUACIONES JACOBEAS

DESCRIPCIÓN

| | |
|---|---|
| Actuación E03-LE01-A77-AP01 Presencia en todos los eventos del Consejo | Los propuestas por el Consejo Jacobeo |
| Actuación E03-LE01-A77-AP02 Actos paralelos al Año Jubilar Calceatense en Santo Domingo de la Calzada en Vitoria de Rioja | Se propone por parte del Comisariado y con motivo del Año Jubilar Calceatense en Santo Domingo de la Calzada la organización en Vitoria de Rioja (Burgos) su localidad de nacimiento, de un acto o conmemoración de carácter cultural en el cual se implique a las instituciones y autoridades más importantes de las dos CCAA. |
| Actuación E03-LE01-A77-AP03 Presencia en ARPA | AR&PA 2008: VI Feria de la Restauración y Gestión del Patrimonio. "La gestión del patrimonio: hacia un planteamiento sostenible", que tuvo lugar del 30 de octubre al 2 de noviembre de 2008. AR&PA: VII Feria de la Restauración y Gestión del Patrimonio cuyo tema central será "Sociedad y Patrimonio: El patrimonio como motor de desarrollo". Tendrá lugar del 11 al 14 de noviembre de 2010 I Foro AR&PA que tendrá lugar este mes de junio en Bruselas y en el que se debatirá sobre Economía del Patrimonio Cultural en Europa. Presentación de la edición de AR&PA 2010 en RESTAURO, la 1ª Feria de Restauración de Italia que se celebró entre los días 25 y 28 de marzo de 2009 |
| Actuación E03-LE01-A77-AP04 Presencia en Congresos | IX Centenario de Alfonso VI de León y Castilla (1109-2009) Sahagún (León) VI Congreso Internacional de los Caminos de Santiago, Ávila 26, 27 y 28 de junio de 2.009 |
| Actuación E03-LE01-A77-AP05 Cursos | Cursos de verano 2009. Universidad de Burgos. "Itinerarium por los Caminos a Santiago". Del 20 al 24 de julio de 2009 |



**EJE ESTRATÉGICO. E03
DIFUSIÓN Y PROMOCIÓN**

**LÍNEA ESTRATÉGICA. LE01
PROGRAMA DE DIFUSIÓN Y PROMOCIÓN
CULTURAL**

Programación de acciones destinadas a la promoción cultural, apoyada en los Caminos a Santiago, a través de la presencia en los mismos de eventos relacionados con la cultura, o mediante el desarrollo de actividades específicamente jacobeanas en el torno de los Caminos

ACCIÓN 78 A078

**PROGRAMACION PERMANENTE
“EL CAMINO DE LA CULTURA”**

Es prioritaria la consideración de los Caminos a Santiago como escenarios de la política de difusión cultural. Se considera necesaria la programación de eventos culturales de todo tipo, exposiciones (itinerantes o en el paisaje), conciertos y otros eventos que, respetando los valores del Camino, pongan en valor su paisaje y difundan una imagen activa y dinámica de la política de protección inducida en el presente Plan.

CAMINO FRANCÉS
CAMINOS HISTÓRICOS
CAMINOS TRADICIONALES
2010 AÑO JACOBEO
2010 PLAN PAHIS
PERMANENTE

| | | | | | |
|-------------------------------------|-------------------------------------|-------------------------------------|-------------------------------------|--------------------------|--------------------------|
| <input checked="" type="checkbox"/> | <input checked="" type="checkbox"/> | <input checked="" type="checkbox"/> | <input checked="" type="checkbox"/> | <input type="checkbox"/> | <input type="checkbox"/> |
| <input checked="" type="checkbox"/> | <input checked="" type="checkbox"/> | <input checked="" type="checkbox"/> | <input checked="" type="checkbox"/> | <input type="checkbox"/> | <input type="checkbox"/> |
| <input checked="" type="checkbox"/> | <input checked="" type="checkbox"/> | <input checked="" type="checkbox"/> | <input checked="" type="checkbox"/> | <input type="checkbox"/> | <input type="checkbox"/> |
| <input checked="" type="checkbox"/> | <input checked="" type="checkbox"/> | <input checked="" type="checkbox"/> | <input checked="" type="checkbox"/> | <input type="checkbox"/> | <input type="checkbox"/> |
| <input checked="" type="checkbox"/> | <input checked="" type="checkbox"/> | <input checked="" type="checkbox"/> | <input checked="" type="checkbox"/> | <input type="checkbox"/> | <input type="checkbox"/> |

ACTUACIONES JACOBEAS

DESCRIPCIÓN

| | |
|--|--|
| Actuación E03-LE01-A78-AP01 Programa “Hitos del Camino” con las CCAA limítrofes | <p>“Hitos del Camino” es un programa de intervención en monumentos, que desarrolla la Consejería de Cultura y Turismo a través de la Dirección General de Patrimonio Cultural dentro de la Estrategia Regional de los Caminos a Santiago por Castilla y León y que consiste en transformar proyectos singulares en ejecución en pequeños museos temporales.</p> <p>El programa se extendería a los bienes culturales de las Comunidades de Aragón, Navarra, La Rioja y Galicia, a través de una serie de hitos del camino.</p> <p>Para ello se procederá a la selección de una serie de monumentos por comunidad. Se incluirían aquellos bienes y monumentos recién restaurados añadiendo un distintivo de “Abierto por Obras” en aquellos que están en restauración.</p> <p>Se procederá, igualmente, a la redacción y edición de un folleto divulgativo común.</p> |
| Actuación E03-LE01-A78-AP02 Programa “Juglares del Camino” en los Caminos Históricos y en el Francés | <p>Repetición del proyecto “Juglares del Camino” con escenografías y contenidos propios y específicos para estos Caminos, los históricos y el Francés, repitiendo, en los años 2009 y 2010, los actos programados en la Vía de la Plata.</p> |
| Actuación E03-LE01-A78-AP03 Programa “Juglares del Camino” en los Caminos Tradicionales | <p>Juglares del Camino” también podría definir actuaciones propias y específicas para los Caminos Tradicionales durante los años 2009 y 2010.</p> <p>Esta programación propia por Caminos deberá elaborarse con la cooperación de Diputaciones, Ayuntamientos, Grupos de Acción Local, Asociaciones Jacobeanas,...</p> |
| Actuación E03-LE01-A78-AP04 Programa concertado de apertura de monumentos Jacobeo 2010 | <p>Se trataría de establecer un compromiso de apertura ampliada de monumentos del camino francés, garantizando la apertura para la visita por parte de los peregrinos de todos los BIC del Camino Francés, en horario homogeneizado y lo más amplio posible, y con folleto divulgativo común que albergara fichas individualizadas por monumento</p> |
| Actuación E02-LE01-A78-AP05 Exposición en Nueva York en colaboración con la WMF y Promoción EEUU de cara al año Jacobeo 2010 | <p>Finalización y entrega de la réplica del Apóstol Santiago el Mayor.</p> <p>Promoción del año Jacobeo 2010</p> <p>Colaboración estrecha con la World Monuments Found.</p> <p>Contactos, a través de la WMF, con el Metropolitan Museum of Art de Nueva York y con el Queen Sofia Spanish Institute.</p> <p>Se plantea una presentación internacional en Nueva York de la réplica realizada. Para ello se propone realizar a un acto que vaya acompañado de una exposición que promocioe los Caminos a Santiago a su paso por Castilla y León con motivo del Año Jacobeo 2010 y que muestre nuestra Comunidad como un territorio histórico de patrimonio y cultura mediante la exposición de las diferentes obras restauradas por la Junta de Castilla y León en colaboración con la WMF</p> |

**EJE ESTRATÉGICO. E03
DIFUSIÓN Y PROMOCIÓN**

**LÍNEA ESTRATÉGICA. LE01
PROGRAMA DE DIFUSIÓN Y PROMOCIÓN
CULTURAL**

Programación de acciones destinadas a la promoción cultural, apoyada en los Caminos a Santiago, a través de la presencia en los mismos de eventos relacionados con la cultura, o mediante el desarrollo de actividades específicamente jacobeanas en el torno de los Caminos

ACCIÓN 79 A079

**PROGRAMACION ESPECÍFICA
“EL CAMINO DE LA CULTURA”**

Se establece la conveniencia de consolidar una programación cultural específico (en continuidad con experiencias como “las estrellas del camino” o el programa “las piedras cantan”). La programación específica citada en la acción anterior, se debe prolongar de forma permanente en los lugares emblemáticos de los Caminos. Sin embargo se debe realizar especial énfasis durante los periodos de afluencia como años jacobeanos y periodo estival.

CAMINO FRANCÉS
CAMINOS HISTÓRICOS
CAMINOS TRADICIONALES
2010 AÑO JACÓBEO
2010 PLAN PAHIS
PERMANENTE

| | | | | | |
|-------------------------------------|-------------------------------------|-------------------------------------|-------------------------------------|--------------------------|--------------------------|
| <input checked="" type="checkbox"/> | <input checked="" type="checkbox"/> | <input checked="" type="checkbox"/> | <input checked="" type="checkbox"/> | <input type="checkbox"/> | <input type="checkbox"/> |
| <input checked="" type="checkbox"/> | <input checked="" type="checkbox"/> | <input checked="" type="checkbox"/> | <input checked="" type="checkbox"/> | <input type="checkbox"/> | <input type="checkbox"/> |
| <input checked="" type="checkbox"/> | <input checked="" type="checkbox"/> | <input checked="" type="checkbox"/> | <input checked="" type="checkbox"/> | <input type="checkbox"/> | <input type="checkbox"/> |

ACTUACIONES JACOBEAS

DESCRIPCIÓN

| | |
|--|---|
| Actuación E03-LE01-A79-AP01 Congreso internacional Caminos Vivos en Europa. Universidad de Burgos. Año 2009-2010 | Congreso internacional Caminos Vivos en Europa. Universidad de Burgos. Año 2009-2010 |
| Actuación E03-LE01-A79-AP02 Programa expositivo “Arte Contemporáneo en el Camino” | Propuesta conjunta de programación de exposiciones de arte contemporáneo con temática vinculada al Camino, al peregrinaje o al viaje..., a desarrollar en museos o salas ubicadas en el Camino: MUSAC, CGAC (CENTRO Galego de Arte Contemporáneo), Baluarte (Pamplona), etc..., o bien al aire libre “Land Art”, como propuestas de instalaciones de arte contemporáneo en espacios o paisajes significativos, pensados para el lugar, o itinerantes a lo largo del Camino. |
| Actuación E03-LE01-A79-AP03 Artistas en el camino | Pintura rápida, aprovechar concursos locales por Caminos y otorgar un Premio Jacobeo 2010 al ganador final de de los concursos. Coordinación de concursos de pintura rápida (ya existentes o de nueva creación) en localidades del Camino (Burgos, premio Winthertur). Posible premio Jacobeo sobre todos los presentados a los distintos concursos. Posible exposición común |

**EJE ESTRATÉGICO. E03
DIFUSIÓN Y PROMOCIÓN**

**LÍNEA ESTRATÉGICA. LE01
PROGRAMA DE DIFUSIÓN Y PROMOCIÓN
CULTURAL**

Programación de acciones destinadas a la promoción cultural, apoyada en los Caminos a Santiago, a través de la presencia en los mismos de eventos relacionados con la cultura, o mediante el desarrollo de actividades específicamente jacobeanas en el torno de los Caminos

ACCIÓN 80 A080

**PROMOCIÓN DE LA MÚSICA EN
EL CAMINO**

Las programaciones de actividades pueden tener en la música un desarrollo concreto y de alto alcance. Las opciones en continuidad con experiencias como el programa de "las estrellas del camino" son una elección destinada a público amplio y joven. Contenidos como el programa "las piedras cantan" se apoyan en un nivel cultural de excelencia y posibilitan la difusión conjunta de un importante patrimonio de bienes muebles con características de sonoridad y de bienes muebles musicales de excepcional interés.

| | | | | | | |
|---|----------------|--------------------|-----------------------|------------------|-----------------|------------|
| | CAMINO FRANCÉS | CAMINOS HISTÓRICOS | CAMINOS TRADICIONALES | 2010 AÑO JACÓBEO | 2010 PLAN PAHIS | PERMANENTE |
| ✓ | ✓ | ✓ | ✓ | ✓ | ✓ | ✓ |
| ✓ | ✓ | ✓ | ✓ | ✓ | ✓ | ✓ |
| ✓ | ✓ | ✓ | ✓ | ✓ | ✓ | ✓ |
| ✓ | ✓ | ✓ | ✓ | ✓ | ✓ | ✓ |
| ✓ | ✓ | ✓ | ✓ | ✓ | ✓ | ✓ |
| ✓ | ✓ | ✓ | ✓ | ✓ | ✓ | ✓ |
| ✓ | ✓ | ✓ | ✓ | ✓ | ✓ | ✓ |
| ✓ | ✓ | ✓ | ✓ | ✓ | ✓ | ✓ |
| ✓ | ✓ | ✓ | ✓ | ✓ | ✓ | ✓ |

ACTUACIONES JACOBEAS

DESCRIPCIÓN

| | |
|--|---|
| Actuación E03-LE01-A80-AP01 Programación musical: "Los músicos de su alteza" y "El Camino en Castilla y León" | Contactos con la Directora General de Promoción e Instituciones Culturales, como Vocal de la Comisión de los Caminos a Santiago por Castilla y León, para llevar a cabo la colaboración en la celebración del concierto "Los músicos de Su Alteza", a propuesta del Gobierno de Aragón, a través del Consejo Jacobeo, después de la reunión del Grupo de Trabajo III en Burgos el pasado 10 de abril de 2008. Celebrada con buena acogida. Reunión con la Consejera de Cultura y Turismo se le informó sobre el ciclo de conciertos titulado "El Camino en Castilla y León", organizado desde la Fundación Siglo para las Artes de Castilla y León. Año 2008. El del 2009, difusión anticipada. |
| Actuación E03-LE01-A80-AP02 Programas musicales en los monumentos de los Caminos | Dentro del Programa Abrimos, en los mismos templos realizar conciertos o ciclos por Caminos con grupos musicales, propios, provinciales, regionales, nacionales y extranjeros de acuerdo con el interés y características del templo, público asistente, ... Año 2009-2010 Ciclo de de música en los templos del Programa Abrimos en colaboración con FECITCAL (Federación de Centros de Iniciativas Turísticas de Castilla y León), orquesta de Condados Ingleses, corales de Castilla y León, grupos musicales, etc... |
| Actuación E03-LE01-A80-AP03 Peregrinaje musical desde Roncesvalles a Santiago de Compostela | Siguiendo la línea marcada por anteriores programas musicales (como fue el de Sir John Eliot Gardiner en 20041) En colaboración con las CCAA del Camino Francés |
| Actuación E03-LE01-A80-AP04 Programa concertado de orquestas sinfónicas de las comunidades en lugares públicos o auditorios, monumentos significativos | Siguiendo las experiencias pasadas de conciertos en lugares de interés. |
| Actuación E03-LE01-A80-AP05 Órganos en el Camino | Programa de conciertos en órganos de iglesias y monasterios del Camino a lo largo del 2010. |
| Actuación E03-LE01-A80-AP06 Jovenes en Concierto | Jovenes en Concierto a lo largo de toda la red de Caminos |
| Actuación E03-LE01-A80-AP07 Programación de la Fundación Siglo para las Artes de Castilla y León | VI Edición El Camino en Castilla y León 2009. "El Camino de la Concordia" |



**EJE ESTRATÉGICO. E03
DIFUSIÓN Y PROMOCIÓN**

**LÍNEA ESTRATÉGICA. LE01
PROGRAMA DE DIFUSIÓN Y PROMOCIÓN
CULTURAL**

Programación de acciones destinadas a la promoción cultural, apoyada en los Caminos a Santiago, a través de la presencia en los mismos de eventos relacionados con la cultura, o mediante el desarrollo de actividades específicamente jacobeanas en el torno de los Caminos

ACCIÓN 81 A081

**ESPECTACULOS DE DINAMIZACIÓN:
LUZ Y SONIDO, TEATRALIZACIONES**

Incentivar el desarrollo de espectáculos de teatralización y/o luz y sonido. Estos se pueden desarrollar desde una doble lógica: la itinerancia ligada al peregrinaje, o bien su estabilidad por su relación con un determinado lugar. Estos espectáculos podrán tener disparidad en su diseño e iniciativa.

CAMINO FRANCÉS
CAMINOS HISTÓRICOS
CAMINOS TRADICIONALES
2010 AÑO JACÓBEO
2010 PLAN PAHIS
PERMANENTE

| | | | | | |
|-------------------------------------|-------------------------------------|-------------------------------------|-------------------------------------|--------------------------|--------------------------|
| <input checked="" type="checkbox"/> | <input checked="" type="checkbox"/> | <input checked="" type="checkbox"/> | <input checked="" type="checkbox"/> | <input type="checkbox"/> | <input type="checkbox"/> |
| <input checked="" type="checkbox"/> | <input checked="" type="checkbox"/> | <input checked="" type="checkbox"/> | <input checked="" type="checkbox"/> | <input type="checkbox"/> | <input type="checkbox"/> |
| <input checked="" type="checkbox"/> | <input checked="" type="checkbox"/> | <input checked="" type="checkbox"/> | <input checked="" type="checkbox"/> | <input type="checkbox"/> | <input type="checkbox"/> |
| <input checked="" type="checkbox"/> | <input checked="" type="checkbox"/> | <input checked="" type="checkbox"/> | <input checked="" type="checkbox"/> | <input type="checkbox"/> | <input type="checkbox"/> |

ACTUACIONES JACOBEAS

DESCRIPCIÓN

Actuación E03-LE01-A81-AP01 Feria de Antigüedades en el Camino (Carrión de los Condes, Palencia)

Feria de Antigüedades en el Camino (Carrión de los Condes, Palencia). Se trata de reforzar la iniciativa, y, en la medida de lo posible, extenderla a otros caminos y coordinarla con la tienda virtual de iultreia.

Actuación E03-LE01-A81-AP02 Exposición fotográfica. (Filmoteca Regional)

Recuperación de fondos sobre los Caminos a Santiago de la Filmoteca Regional para una exposición histórica. La temática genérica sería "la peregrinación"

Actuación E03-LE01-A81-AP03 Teatro en el camino




Programación coordinada de eventos teatrales en espacios públicos abiertos o en contenedores significativos (atrios de iglesias, albergues de peregrinos) de localidades del Camino. Podrían representarse obras o fragmentos de temática apropiada o relacionada de algún modo con el peregrinaje, con la ambientación medieval, con el viaje, con los territorios o localidades del Camino... Encargos específicos a compañías de prestigio en cada Comunidad (Corsario en castilla y León)

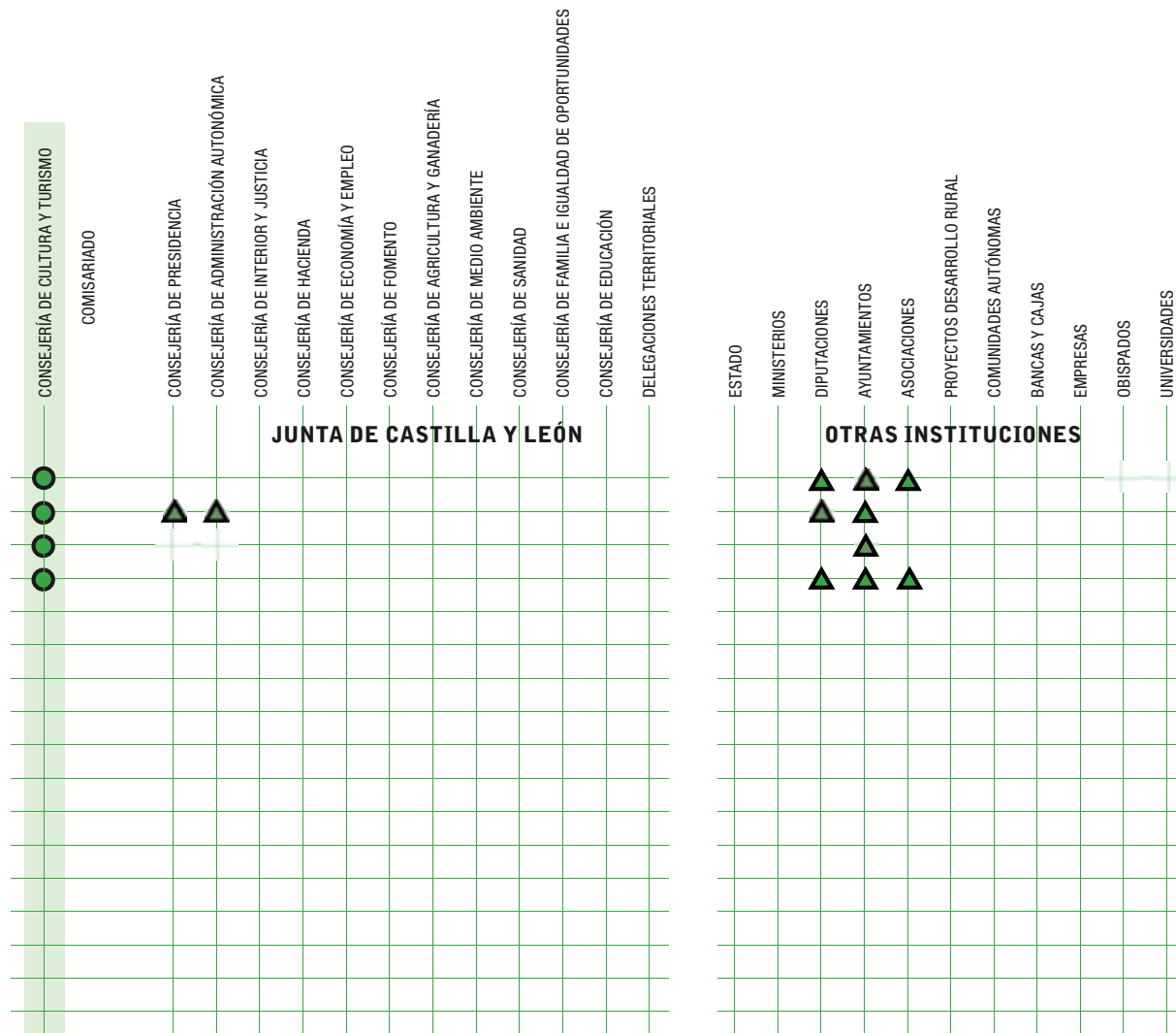
Actuación E03-LE01-A81-AP04 Programación "Las piedras cantan"

Programación llevada a cabo por la Fundación de Patrimonio Histórico de Castilla y León

ACTUACIONES

- Actuación E03-LE01-A81-AP01 Feria de Antigüedades en el Camino (Carrión de los Condes)
- Actuación E03-LE01-A81-AP02 Exposición fotográfica. (Filmoteca Regional)
- Actuación E03-LE01-A81-AP03 Teatro en el camino
- Actuación E03-LE01-A81-AP04 Programación "Las piedras cantan"

-  Coordinador
-  Agente Principal
-  Agente Colaborador



**EJE ESTRATÉGICO. E03
DIFUSIÓN Y PROMOCIÓN**

**LÍNEA ESTRATÉGICA. LE01
PROGRAMA DE DIFUSIÓN Y PROMOCIÓN
CULTURAL**

Programación de acciones destinadas a la promoción cultural, apoyada en los Caminos a Santiago, a través de la presencia en los mismos de eventos relacionados con la cultura, o mediante el desarrollo de actividades específicamente jacobeanas en el torno de los Caminos

ACCIÓN 82 A082

**DIFUSIÓN EN LOS MEDIOS DE
COMUNICACIÓN: CAMPAÑAS
PUBLICITARIAS PARA LA DIFUSIÓN
CULTURAL JACOBEA**

El programa de difusión y el entrenamiento son vínculos necesarios para la comunicación de información. La elaboración de materiales para la difusión debe realizarse de forma que sean comprensibles y fácilmente accesibles. La educación de la comunidad será alcanzada con la colaboración realizada con programas existentes de información, difusión y entrenamiento en marcha en materia de patrimonio y turismo.

CAMINO FRANCÉS
CAMINOS HISTÓRICOS
CAMINOS TRADICIONALES
2010 AÑO JACÓBEO
2010 PLAN PAHIS
PERMANENTE

| | | | | | |
|-------------------------------------|-------------------------------------|-------------------------------------|-------------------------------------|--------------------------|--------------------------|
| <input checked="" type="checkbox"/> | <input checked="" type="checkbox"/> | <input checked="" type="checkbox"/> | <input checked="" type="checkbox"/> | <input type="checkbox"/> | <input type="checkbox"/> |
| <input checked="" type="checkbox"/> | <input checked="" type="checkbox"/> | <input checked="" type="checkbox"/> | <input checked="" type="checkbox"/> | <input type="checkbox"/> | <input type="checkbox"/> |
| <input checked="" type="checkbox"/> | <input checked="" type="checkbox"/> | <input checked="" type="checkbox"/> | <input checked="" type="checkbox"/> | <input type="checkbox"/> | <input type="checkbox"/> |
| <input checked="" type="checkbox"/> | <input checked="" type="checkbox"/> | <input checked="" type="checkbox"/> | <input checked="" type="checkbox"/> | <input type="checkbox"/> | <input type="checkbox"/> |

ACTUACIONES JACOBEAS

DESCRIPCIÓN

Actuación E03-LE01-A82-AP01 Difusión de campañas para la promoción del camino francés y de las actividades y eventos programados.

A través de campañas y acciones llevadas a cabo por el Consejo Jacobeo, Turespaña, Dirección General de Turismo, SOTUR, (guías, publicaciones, reedición de libros, folletos, etc ...)
Se han establecido varios contactos con técnicos de la Dirección General de Turismo y de Sotur con el objetivo de colaborar en todo lo relativo a lo que son promociones turísticas. Convenios con TURESPAÑA : "Ruta Vía de la Plata"

Actuación E03-LE01-A82-AP02 "Apoyo a la Revista Peregrina"

Apoyo a publicaciones jacobeanas por parte de la Consejería de Cultura y Turismo: "Camino de Santiago. Revista Peregrina" Directora: Carmen Pugliese. La colaboración consiste en: a cambio de publicidad de la Junta de Castilla y León, con una aportación de 12.000 Euros para cada uno de los 6 números que serán publicados durante el primer año de la Revista.
- "Peregrino", de la Federación Española de Amigos del Camino de Santiago

Actuación E03-LE01-A82-AP03 Difusión en los medios de comunicación: campañas publicitarias para la difusión cultural jacobea

En los Caminos afectados con Asociaciones, colaboraciones con Ayuntamientos, programas de Desarrollo Rural, ...
Fitur - enero 2009
Acuerdos de colaboración con touroperadores de Alemania y Portugal para promoción turística de Castilla y León
Febrero 2009 - Programación en Bruselas - Oficina jacobea promociona la ruta turística del Camino de Santiago
Exposición fotográfica "Itinerarium" en Río de Janeiro - Brasil 11-02-09
Feria ITB de Berlín - marzo 2009
Presentaciones de ARPA en Italia, Bélgica,

Actuación E03-LE01-A82-AP04 El camino del conocimiento

El Camino del Conocimiento una Aplicación Didáctica sobre el Camino de Santiago, que pretende fomentar, mediante la aplicación de medios digitales, el conocimiento y la difusión de la Ruta Jacobea y de la Comunidad Autónoma en su conjunto entre Peregrinos, Turistas, Ciudadanos y la Comunidad Educativa castellano leonesa.



**EJE ESTRATÉGICO. E03
DIFUSIÓN Y PROMOCIÓN**

**LÍNEA ESTRATÉGICA. LE02
SISTEMA DE INFORMACIÓN “JACOBEO VIRTUAL**

Desarrollo de una plataforma web de información, gestión, formación, difusión y servicios apoyada en las nuevas tecnologías, y especialmente a través de la creación de un portal web único de los Caminos a Santiago por Castilla y León. Desarrollo de un sistema de información geográfica (S.I.G.) de los Caminos a Santiago.

ACCIÓN 83 A083

MEJORA DE LA INFORMACIÓN AL PEREGRINO

Plataforma web de los Caminos a Santiago
Se considera como actuación de máximo interés la creación de una plataforma web que sirva de soporte a los diferentes aspectos de información y gestión de los Caminos a Santiago. Para ello se considera adecuado utilizar como referencia de integración la página www.turismocastillayleon.com, si bien la referencia a iniciativas en marcha base como www.iultreia.net, o a los servicios de información establecidos en www.peregrinoalerta.jcyl.es son todas ellas iniciativas de alto interés. Se propone ir extendiendo a todos los Caminos a Santiago estos servicios incorporando aplicaciones de gestión y de control de ejecución de proyectos y ampliando los usuarios de la Intranet con la presencia de asociaciones jacobeanas, grupos de acción local y otros agentes.

CAMINO FRANCÉS
CAMINOS HISTÓRICOS
CAMINOS TRADICIONALES
2010 AÑO JACOBEO
2010 PLAN PAHIS
PERMANENTE

| | | | | | |
|---|---|---|---|---|---|
| ✓ | ✓ | ✓ | ✓ | ✓ | ✓ |
| ✓ | ✓ | ✓ | ✓ | ✓ | ✓ |
| ✓ | ✓ | ✓ | ✓ | ✓ | ✓ |
| ✓ | ✓ | ✓ | ✓ | ✓ | ✓ |




ACTUACIONES JACOBEAS

- Actuación E03-LE02-A83-AP01 Servicios de la plataforma peregrin@alerta
- Actuación E03-LE02-A83-AP02 Proyecto Camino de Santiago Digital
- Actuación E03-LE02-A83-AP03 Centro de Promoción Jacobea en Belorado (Burgos)
- Actuación E03-LE02-A83-AP03 Programa Municipios Digitales

DESCRIPCIÓN

Información de interés para el peregrino, mediante el envío, a petición, de mensajes SMS a dispositivos móviles; así como la promoción y difusión a través de Internet de aquellos productos que hayan sido producidos y/o transformados en el marco geográfico del Camino de Santiago
El Proyecto Camino de Santiago Digital, se enmarca en el Programa Comunidad Rural Digital y fue puesto en marcha por la Junta de Castilla y León en colaboración con la Administración General del Estado y determinadas Entidades Locales. Su objetivo es impulsar la presencia del medio rural en la Red así como el desarrollo de experiencias piloto demostrativas que faciliten servicios basados en Internet y las Nuevas Tecnologías a los habitantes del medio rural.
Centro Digital de Promoción Jacobea en la localidad de Belorado para promocionar, en el inicio de la ruta, el patrimonio histórico artístico, natural, cultural, y gastronómico de todas las localidades por las que pasa el Camino de Santiago en Castilla y León
Coordinado por la Consejería de Fomento



-  Coordinador
-  Agente Principal
-  Agente Colaborador



**EJE ESTRATÉGICO. E03
DIFUSIÓN Y PROMOCIÓN**

**LÍNEA ESTRATÉGICA. LE02
SISTEMA DE INFORMACIÓN “JACOBEO
VIRTUAL**

Desarrollo de una plataforma web de información, gestión, formación, difusión y servicios apoyada en las nuevas tecnologías, y especialmente a través de la creación de un portal web único de los Caminos a Santiago por Castilla y León. Desarrollo de un sistema de información geográfica (S.I.G.) de los Caminos a Santiago.

ACCIÓN 84 A084

**SISTEMA DE INFORMACIÓN
GEOGRÁFICA DE LOS CAMINOS A
SANTIAGO**

Gestionar un territorio complejo y extenso como el que cubren las distintas redes de Caminos a Santiago en Castilla y León exige un esfuerzo en la georreferenciación de la información. La incorporación de la componente espacial y/o cartográfica al sistema permitirá un análisis más detallado y profundo del patrimonio jacobeo. Se digitalizarán así los ámbitos, elementos y trazados (polígonos, puntos y líneas) que constituyen el conjunto del patrimonio jacobeo,

CAMINO FRANCÉS
CAMINOS HISTÓRICOS
CAMINOS TRADICIONALES
2010 AÑO JACOBEO
2010 PLAN PAHIS
PERMANENTE

| | | | | | |
|-------------------------------------|-------------------------------------|-------------------------------------|-------------------------------------|--------------------------|--------------------------|
| <input checked="" type="checkbox"/> | <input checked="" type="checkbox"/> | <input checked="" type="checkbox"/> | <input checked="" type="checkbox"/> | <input type="checkbox"/> | <input type="checkbox"/> |
| <input checked="" type="checkbox"/> | <input checked="" type="checkbox"/> | <input checked="" type="checkbox"/> | <input checked="" type="checkbox"/> | <input type="checkbox"/> | <input type="checkbox"/> |
| <input checked="" type="checkbox"/> | <input checked="" type="checkbox"/> | <input checked="" type="checkbox"/> | <input checked="" type="checkbox"/> | <input type="checkbox"/> | <input type="checkbox"/> |
| <input checked="" type="checkbox"/> | <input checked="" type="checkbox"/> | <input checked="" type="checkbox"/> | <input checked="" type="checkbox"/> | <input type="checkbox"/> | <input type="checkbox"/> |
| <input checked="" type="checkbox"/> | <input checked="" type="checkbox"/> | <input checked="" type="checkbox"/> | <input checked="" type="checkbox"/> | <input type="checkbox"/> | <input type="checkbox"/> |
| <input checked="" type="checkbox"/> | <input checked="" type="checkbox"/> | <input checked="" type="checkbox"/> | <input checked="" type="checkbox"/> | <input type="checkbox"/> | <input type="checkbox"/> |

ACTUACIONES JACOBEAS

DESCRIPCIÓN

| | |
|--|--|
| Actuación E03-LE02-A84-AP01 Elaboración de una interface 3D para los Caminos a Santiago | Propuesta de la empresa Terysos de un sistema de información geográfica y gráfica de los Caminos a Santiago (ya realizado en Galicia y presentado en la feria de Berlín) |
| Actuación E03-LE02-A84-AP02 Mejora de los Contenidos Digitales (videos, fotografías digitales, etc...) | Propuesta empresa Grafia: inclusión de infografías – videos como apoyo visual en textos de páginas web de los Caminos a Santiago Un Camino, Mil sensaciones... es un vídeo de promoción que resalta los aspectos más significativos del Camino Jacobeo en la comunidad describiendo la importancia que representa esta Ruta histórica de peregrinaje a su paso por Castilla y León. |
| Actuación E03-LE02-A84-AP03 Cartografía de Castilla y León | Programa llevado a cabo por la Consejería de Fomento. Afecta a la mayor parte de los municipios por donde discurre el Camino Francés |
| Actuación E03-LE02-A84-AP04 Georreferenciación de los Bienes de Interés Cultural de Castilla y León | Programa llevado a cabo por la Consejería de Cultura y Turismo, a través del Servicio de Planificación y Estudios de la Dirección General de Patrimonio Cultural |
| Actuación E03-LE02-A84-AP05 Portal “ArteHistoria” | incluye numerosas e interesantes colecciones, avaladas por expertos y catedráticos universitarios de las diversas materias. Éstas destacan por su profundidad, amplitud, empleo masivo de las nuevas tecnologías (vídeos multimedia, reconstrucciones 3D,...) y carácter didáctico. |
| Actuación E03-LE02-A84-AP06 Portal “IDECYL” | El portal de internet de la Infraestructura de Datos Espaciales de Castilla y León (IDECYL) aglutina la Información Geográfica de Castilla y León. |

**EJE ESTRATÉGICO. E03
DIFUSIÓN Y PROMOCIÓN**

**LÍNEA ESTRATÉGICA. LE02
SISTEMA DE INFORMACIÓN “JACOBEO VIRTUAL**

Desarrollo de una plataforma web de información, gestión, formación, difusión y servicios apoyada en las nuevas tecnologías, y especialmente a través de la creación de un portal web único de los Caminos a Santiago por Castilla y León. Desarrollo de un sistema de información geográfica (S.I.G.) de los Caminos a Santiago.

CAMINO FRANCÉS
CAMINOS HISTÓRICOS
CAMINOS TRADICIONALES
2010 AÑO JACOBEO
2010 PLAN PAHIS
PERMANENTE

ACCIÓN 85 A085

SISTEMA DE GESTIÓN Y DISCIPLINA DE LOS CAMINOS A SANTIAGO POR CYL

Intranet de apoyo a la gestión: Se propone la creación de una Intranet en la WEB propuesta, en la que se desarrollarán espacios para la mejora gestión de los recursos del camino (control de los peregrinos, el análisis socio – económico de los caminantes, el apoyo y la asistencia al peregrino. Esa Plataforma debe servir para establecer relaciones de comunicación y apoyo, así como instrumentos de gestión, control de las subvenciones, etc.

| | | | | | |
|-------------------------------------|-------------------------------------|-------------------------------------|-------------------------------------|--------------------------|--------------------------|
| <input checked="" type="checkbox"/> | <input checked="" type="checkbox"/> | <input checked="" type="checkbox"/> | <input checked="" type="checkbox"/> | <input type="checkbox"/> | <input type="checkbox"/> |
| <input checked="" type="checkbox"/> | <input checked="" type="checkbox"/> | <input checked="" type="checkbox"/> | <input checked="" type="checkbox"/> | <input type="checkbox"/> | <input type="checkbox"/> |

ACTUACIONES JACOBEAS

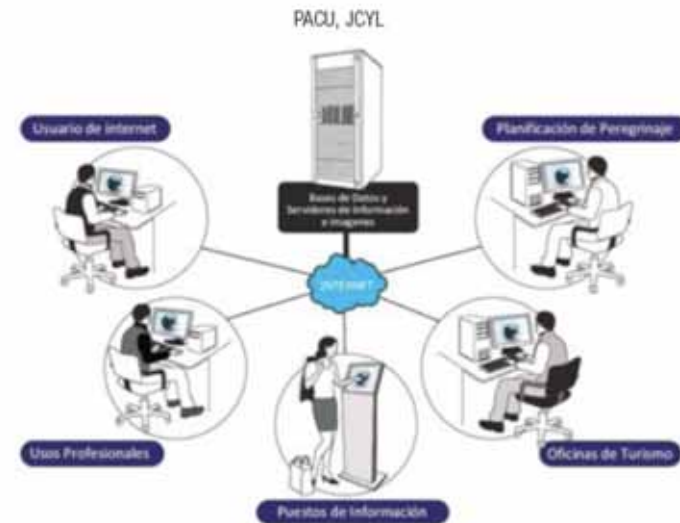
Actuación E03-LE02-A85-AP01 Desarrollo de un Sistema de gestión y disciplina de los Caminos a Santiago por CyL




Actuación E03-LE02-A85-AP02 Aplicación PACU (Patrimonio Cultural)

DESCRIPCIÓN

La necesidad de colaborar con los múltiples agentes que intervienen en la ordenación, protección y gestión de los Caminos recomienda, a partir de la aplicación PACU, proponer interfaces de consulta de la información amigables y orientados a la gestión.


SISTEMA DE INFORMACIÓN DEL PATRIMONIO CULTURAL DE CASTILLA Y LEÓN
Elaboración del Pliego de prescripciones técnicas para el servicio de desarrollo del sistema de Información Geográfica para la gestión del Patrimonio Cultural de Castilla y León.



-  Coordinador
-  Agente Principal
-  Agente Colaborador

ACTUACIONES

Actuación E03-LE02-A85-AP01 Desarrollo de un Sistema de gestión y disciplina
 Actuación E03-LE02-A85-AP02 Aplicación PACU (Patrimonio Cultural)



**EJE ESTRATÉGICO. E03
DIFUSIÓN Y PROMOCIÓN**

**LÍNEA ESTRATÉGICA. LE02
SISTEMA DE INFORMACIÓN “JACOBEO
VIRTUAL**

Desarrollo de una plataforma web de información, gestión, formación, difusión y servicios apoyada en las nuevas tecnologías, y especialmente a través de la creación de un portal web único de los Caminos a Santiago por Castilla y León. Desarrollo de un sistema de información geográfica (S.I.G.) de los Caminos a Santiago.

CAMINO FRANCÉS
CAMINOS HISTÓRICOS
CAMINOS TRADICIONALES
2010 AÑO JACOBEO
2010 PLAN PAHIS
PERMANENTE

ACCIÓN 86 A086

**SISTEMA DE FORMACIÓN VIRTUAL:
PLATAFORMA E-LEARNING
DESTINADO A GESTORES DE LOS
CAMINOS**

Formación continua: El uso de la Intranet (WEB de los Caminos a Santiago) como instrumento de formación continua mediante cursos no presenciales (e-learning) es un instrumento flexible para potenciar la formación y educación de peregrinos, hospitaleros y gestores de los mismos.

| | | | | | |
|-------------------------------------|-------------------------------------|-------------------------------------|-------------------------------------|--------------------------|--------------------------|
| <input checked="" type="checkbox"/> | <input checked="" type="checkbox"/> | <input checked="" type="checkbox"/> | <input checked="" type="checkbox"/> | <input type="checkbox"/> | <input type="checkbox"/> |
|-------------------------------------|-------------------------------------|-------------------------------------|-------------------------------------|--------------------------|--------------------------|

ACTUACIONES JACOBEAS

Acción 86 E03-LE02-A86 Sistema de Formación Virtual: Plataforma e-learning destinado a gestores de los caminos

DESCRIPCIÓN

Está en fase de estudio un desarrollo específico que, en cualquier caso, debería vincularse a i-ultreia



**EJE ESTRATÉGICO. E03
DIFUSIÓN Y PROMOCIÓN**

**LÍNEA ESTRATÉGICA. LE02
SISTEMA DE INFORMACIÓN “JACOBEO VIRTUAL**

Desarrollo de una plataforma web de información, gestión, formación, difusión y servicios apoyada en las nuevas tecnologías, y especialmente a través de la creación de un portal web único de los Caminos a Santiago por Castilla y León. Desarrollo de un sistema de información geográfica (S.I.G.) de los Caminos a Santiago.

ACCIÓN 87 A087

MANTENIMIENTO DE LOS FOROS DE NOTICIAS Y CHATS

La definición de foro es un lugar de discusión, donde exista un moderador que organice las conversaciones y no permita que determinados usuarios puedan atacar u ofender a otros. La potencia de un foro se basa principalmente en el área temática que intente desarrollar (el peregrino, el patrimonio, la imagen, el comercio, la economía, el voluntariado,...) y en la participación de los usuarios para que sea un lugar de intercambio de opiniones que se concreten en soluciones o ayuda a otras personas.

CAMINO FRANCÉS
CAMINOS HISTÓRICOS
CAMINOS TRADICIONALES
2010 AÑO JACOBEO
2010 PLAN PAHIS
PERMANENTE

| | | | | | |
|-------------------------------------|-------------------------------------|-------------------------------------|-------------------------------------|--------------------------|--------------------------|
| <input checked="" type="checkbox"/> | <input checked="" type="checkbox"/> | <input checked="" type="checkbox"/> | <input checked="" type="checkbox"/> | <input type="checkbox"/> | <input type="checkbox"/> |
| <input checked="" type="checkbox"/> | <input checked="" type="checkbox"/> | <input checked="" type="checkbox"/> | <input checked="" type="checkbox"/> | <input type="checkbox"/> | <input type="checkbox"/> |
| <input checked="" type="checkbox"/> | <input checked="" type="checkbox"/> | <input checked="" type="checkbox"/> | <input checked="" type="checkbox"/> | <input type="checkbox"/> | <input type="checkbox"/> |

ACTUACIONES JACOBEAS

Actuación E03-LE02-A87-AP01 Creación de un servidor RSS (Sistema de Gestos de Contenidos WEB) integrado en la plataforma iultreia

Actuación E03-LE02-A87-AP02 Asistencia técnica para el mantenimiento de contenidos de la plataforma “iultreia”

Actuación E03-LE02-A87-AP03 Portal Peregrino alerta

DESCRIPCIÓN

Se considera importante la existencia de mensajes en foros en diversas páginas web tales como : <http://caminodesantiago.consumer.es/> y <http://www.mundicamino.com/>
- Por parte de la Junta de Castilla y León cabe destacar la puesta en funcionamiento de: Resolución de 5 de mayo de 2003, de la Secretaría General de la Consejería de Fomento, por la que se anuncia la licitación de la consultoría y asistencia para la Elaboración del Proyecto Comunidad Rural Digital del Camino de Santiago.




Se considera importante la existencia de mensajes en foros en diversas páginas web tales como <http://caminodesantiago.consumer.es/> y <http://www.mundicamino.com/>
Por parte de la Junta de Castilla y León cabe destacar la puesta en funcionamiento de: Resolución de 5 de mayo de 2003, de la Secretaría General de la Consejería de Fomento, por la que se anuncia la licitación de la consultoría y asistencia para la Elaboración del Proyecto Comunidad Rural Digital del Camino de Santiago.
Resolución de 18 de enero de 2005, de la Secretaría de Estado de Telecomunicaciones y para la Sociedad de la Información, por la que se publica el Convenio de colaboración entre el Ministerio de Industria, Turismo y Comercio y la Junta de Castilla y León, por el que se modifica el Convenio de colaboración suscrito para la realización del proyecto de ciudad digital.

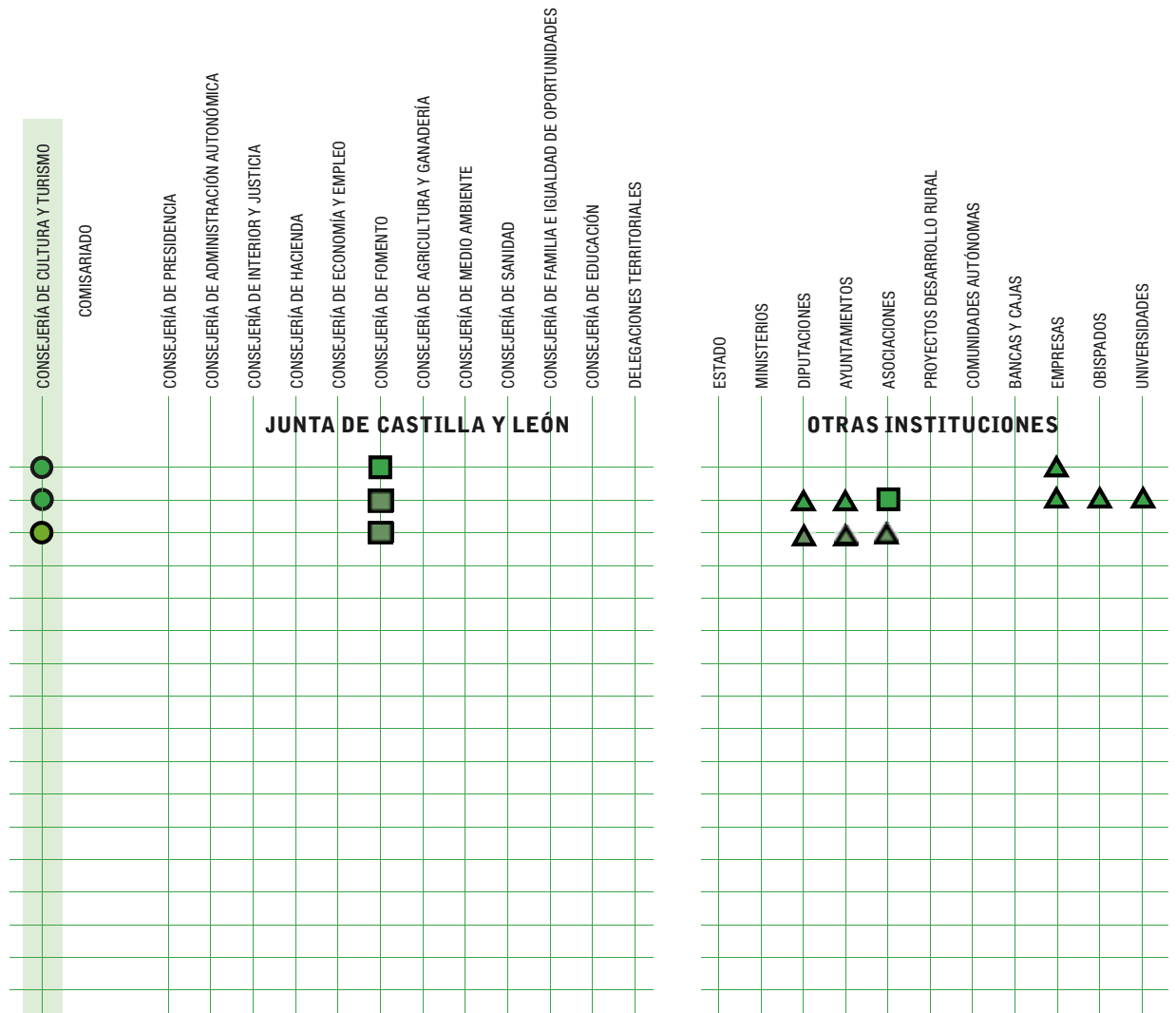
Servicios:



ACTUACIONES

- Actuación **E03-LE02-A87-AP01** Creación de un servidor RSS integrado en la plataforma iultreia
- Actuación **E03-LE02-A87-AP02** Asistencia técnica para el mantenimiento de contenidos de la plataforma "iultreia"
- Actuación **E03-LE02-A87-AP03** Portal Peregrino alerta

-  Coordinador
-  Agente Principal
-  Agente Colaborador



**EJE ESTRATÉGICO. E03
DIFUSIÓN Y PROMOCIÓN**

**LÍNEA ESTRATÉGICA. LE03
PROGRAMA DE PROMOCIÓN DEL
VOLUNTARIADO**

Potenciación de la figura del voluntario, con el doble objetivo de implicación de la sociedad y de apoyo en la gestión de los caminos, especialmente en periodos estivales y años jacobeos.

ACCIÓN 88 A088

**INCENTIVO DEL VOLUNTARIADO
PERMANENTE**

Extensión del sistema "La Estrella del Camino" de apoyo al peregrino a otros itinerarios desde el Camino Francés para la información, asesoramiento y ayuda a través del apoyo al voluntario materializado a través de programas de dotación de medios, jornadas de intercambio de experiencias y programas de formación e información aprovechando las nuevas plataformas digitales.

| | | | | | | |
|-----------------------|-------------------------------------|-------------------------------------|-------------------------------------|-------------------------------------|--------------------------|--------------------------|
| CAMINO FRANCÉS | <input checked="" type="checkbox"/> | <input checked="" type="checkbox"/> | <input checked="" type="checkbox"/> | <input checked="" type="checkbox"/> | <input type="checkbox"/> | <input type="checkbox"/> |
| CAMINOS HISTÓRICOS | <input checked="" type="checkbox"/> | <input checked="" type="checkbox"/> | <input checked="" type="checkbox"/> | <input checked="" type="checkbox"/> | <input type="checkbox"/> | <input type="checkbox"/> |
| CAMINOS TRADICIONALES | <input checked="" type="checkbox"/> | <input checked="" type="checkbox"/> | <input checked="" type="checkbox"/> | <input checked="" type="checkbox"/> | <input type="checkbox"/> | <input type="checkbox"/> |
| 2010 AÑO JACOBEO | <input checked="" type="checkbox"/> | <input checked="" type="checkbox"/> | <input checked="" type="checkbox"/> | <input checked="" type="checkbox"/> | <input type="checkbox"/> | <input type="checkbox"/> |
| 2010 PLAN PAHIS | <input checked="" type="checkbox"/> | <input checked="" type="checkbox"/> | <input checked="" type="checkbox"/> | <input checked="" type="checkbox"/> | <input type="checkbox"/> | <input type="checkbox"/> |
| PERMANENTE | <input checked="" type="checkbox"/> | <input checked="" type="checkbox"/> | <input checked="" type="checkbox"/> | <input checked="" type="checkbox"/> | <input type="checkbox"/> | <input type="checkbox"/> |

ACTUACIONES JACOBEAS

Actuación E03-LE03-A88-AP01 Promoción del Voluntariado Permanente

Actuación E03-LE03-A88-AP02 Organización del Voluntariado en Castilla y León

Actuación E03-LE03-A88-AP03 Programas de Igualdad

DESCRIPCIÓN

Las asociaciones jacobneas son las canalizadoras de todas estas iniciativas a través de: voluntariado, hospitaleros, Programa Abrimos, ... que han de mantener una cierta continuidad debido a su responsabilidad y nivel de formación.

Consejería de Familia e Igualdad de Oportunidades
 DECRETO 7/2009, de 23 de enero, por el que se regula la organización y funcionamiento del Consejo Regional del Voluntariado de Castilla y León
 DECRETO 8/2009, de 23 de enero, por el que se regula el Registro Regional de Entidades de Voluntariado de Castilla y León.

ITINERARIO DEL CENTRO MOVIL DE IGUALDAD POR EL CAMINO DE SANTIAGO, CAMINO FRANCÉS DURANTE EL VERANO DE 2009

El centro móvil de igualdad, es un servicio o programa que la Consejería de FEIO, a través de la D.G Mujer, se puso en marcha en noviembre de 2008. En este recorrido, se ha considerado oportuno que este servicio se llevase a cabo por el recorrido comprendido en el territorio de la Comunidad, y en concreto, hacer escala en los 8 Hitos del Camino de Santiago, además de otras localidades del Camino

| | | | | |
|-----------|------------|----------|-----------------------------------|--|
| Lunes | 27/07/2009 | León | León | Colegata de San Isidoro (Camino de Santiago) |
| Martes | 28/07/2009 | León | Viedefrero | |
| Miércoles | 29/07/2009 | León | Puente Villante | Puente de Villante (Camino de Santiago) |
| Jueves | 30/07/2009 | León | San Andrés del Rabanedo | |
| Viernes | 31/07/2009 | León | Sahagún | La Peregrina (Camino de Santiago) |
| Lunes | 03/08/2009 | Palencia | Camión de los Condes | Monasterio de San Zolo (Camino de Santiago) |
| Martes | 04/08/2009 | Palencia | Calzada de los Molinos | |
| Miércoles | 05/08/2009 | Palencia | San Román de la Cuba | |
| Jueves | 06/08/2009 | Palencia | Villalcázar de Sirga | Santa María de La Blanca (Camino de Santiago) |
| Viernes | 07/08/2009 | Palencia | Frómista | |
| Lunes | 10/08/2009 | Burgos | Barrios de la Colina | San Juan de Ortega (Camino de Santiago) |
| Martes | 11/08/2009 | Burgos | Espinosa del Camino | |
| Miércoles | 12/08/2009 | Burgos | Burgos | San Nicolás de Bari (Camino de Santiago) |
| Jueves | 13/08/2009 | Burgos | Castellanos de Castro | |
| Viernes | 14/08/2009 | Burgos | Itro de Castillo- Itro de la Vega | Puente de Itro (Camino de Santiago) |



**EJE ESTRATÉGICO. E03
DIFUSIÓN Y PROMOCIÓN**

**LÍNEA ESTRATÉGICA. LE03
PROGRAMA DE PROMOCIÓN DEL
VOLUNTARIADO**

Potenciación de la figura del voluntario, con el doble objetivo de implicación de la sociedad y de apoyo en la gestión de los caminos, especialmente en periodos estivales y años jacobeos.

ACCIÓN 89 A089

**INCENTIVO DEL VOLUNTARIADO
EVENTUAL**

Consistirá en el apoyo a campos de trabajo en periodos estivales y de años jacobeos para promover el voluntariado mediante programas de apoyo a infraestructuras y dotaciones de medios y servicios adecuados.

| | | | | | | |
|-----------------------|-------------------------------------|-------------------------------------|-------------------------------------|-------------------------------------|--------------------------|--------------------------|
| CAMINO FRANCÉS | <input checked="" type="checkbox"/> | <input checked="" type="checkbox"/> | <input checked="" type="checkbox"/> | <input checked="" type="checkbox"/> | <input type="checkbox"/> | <input type="checkbox"/> |
| CAMINOS HISTÓRICOS | <input checked="" type="checkbox"/> | <input checked="" type="checkbox"/> | <input checked="" type="checkbox"/> | <input checked="" type="checkbox"/> | <input type="checkbox"/> | <input type="checkbox"/> |
| CAMINOS TRADICIONALES | <input checked="" type="checkbox"/> | <input checked="" type="checkbox"/> | <input checked="" type="checkbox"/> | <input checked="" type="checkbox"/> | <input type="checkbox"/> | <input type="checkbox"/> |
| 2010 AÑO JACOBEO | <input checked="" type="checkbox"/> | <input checked="" type="checkbox"/> | <input checked="" type="checkbox"/> | <input checked="" type="checkbox"/> | <input type="checkbox"/> | <input type="checkbox"/> |
| 2010 PLAN PAHIS | <input checked="" type="checkbox"/> | <input checked="" type="checkbox"/> | <input checked="" type="checkbox"/> | <input checked="" type="checkbox"/> | <input type="checkbox"/> | <input type="checkbox"/> |
| PERMANENTE | <input checked="" type="checkbox"/> | <input checked="" type="checkbox"/> | <input checked="" type="checkbox"/> | <input checked="" type="checkbox"/> | <input type="checkbox"/> | <input type="checkbox"/> |

ACTUACIONES JACOBEAS

DESCRIPCIÓN

| | |
|--|--|
| Actuación E03-LE03-A89-AP01 Programa "Información en el Camino" 2010 | RESOLUCIÓN de 19 de abril de 2005, de la Dirección General de Promoción e Instituciones Culturales, por la que se anuncia concurso público para la contratación del servicio de información, asesoramiento y ayuda al peregrino del Camino de Santiago en Castilla y León. Expte.: 031/05-03. |
| Actuación E03-LE03-A89-AP02 Programa de fomento del voluntariado "Estrellas del Camino" 2010 | Orden CYT/59/2004, de 8 de enero, por la que se convoca el programa «Estrellas del Camino» a desarrollar con motivo de la celebración del Año Jacobeo 2004. Programas de apoyo al peregrino a lo largo de los Caminos Tradicionales (ejemplo vehículos de apoyo). Bien valorado. Año 2009-2010 |
| Actuación E03-LE03-A89-AP03 Programa de fomento del voluntariado en "Abrimos 2010" | Programa Abrimos. Voluntariado dependiente de los obispos. Positiva valoración. Año 2009-2010, Es preciso ampliar. Positiva valoración, siendo necesario articular para el 2010 |



**EJE ESTRATÉGICO. E03
DIFUSIÓN Y PROMOCIÓN**

**LÍNEA ESTRATÉGICA. LE04
PLAN DE FORMACIÓN**

El conocimiento de los valores vinculados a los Caminos a Santiago se considera imprescindible para una conservación y transmisión de los mismos. Un bien se revaloriza y enriquece al ser conocido, garantizando de este modo su permanencia en nuestra cultura.

ACCIÓN 90 A090


**PROGRAMAS PARA LA PROMOCIÓN
ESPECÍFICA DEL CAMINO DE
SANTIAGO HACIA LOS JÓVENES**

CAMINO FRANCÉS
CAMINOS HISTÓRICOS
CAMINOS TRADICIONALES
2010 AÑO JACOBEO
2010 PLAN PAHIS
PERMANENTE

| | | | | | |
|-------------------------------------|-------------------------------------|-------------------------------------|-------------------------------------|--------------------------|--------------------------|
| <input checked="" type="checkbox"/> | <input checked="" type="checkbox"/> | <input checked="" type="checkbox"/> | <input checked="" type="checkbox"/> | <input type="checkbox"/> | <input type="checkbox"/> |
| <input checked="" type="checkbox"/> | <input checked="" type="checkbox"/> | <input checked="" type="checkbox"/> | <input checked="" type="checkbox"/> | <input type="checkbox"/> | <input type="checkbox"/> |
| <input checked="" type="checkbox"/> | <input checked="" type="checkbox"/> | <input checked="" type="checkbox"/> | <input checked="" type="checkbox"/> | <input type="checkbox"/> | <input type="checkbox"/> |
| <input checked="" type="checkbox"/> | <input checked="" type="checkbox"/> | <input checked="" type="checkbox"/> | <input checked="" type="checkbox"/> | <input type="checkbox"/> | <input type="checkbox"/> |
| <input checked="" type="checkbox"/> | <input checked="" type="checkbox"/> | <input checked="" type="checkbox"/> | <input checked="" type="checkbox"/> | <input type="checkbox"/> | <input type="checkbox"/> |

ACTUACIONES JACOBEAS

DESCRIPCIÓN

| | |
|---|--|
| <p>Actuación E03-LE04-A90-AP01 Creación de Aplicaciones Didácticas sobre los Caminos a Santiago</p> | <p>A través de D. Emilio Gutiérrez Fernández, Director General de Planificación, Ordenación e Inspección Educativa. Consejería de Educación Reunión con el Director General de Planificación, Ordenación e Inspección Educativa, como Vocal de la Comisión de los Caminos a Santiago por Castilla y León, sobre posibilidad de editar material por parte de la Junta de Castilla y León (Unidades didácticas) y creación de un Laboratorio de idiomas (Aulas multimedia).</p> |
| | <p>El Camino del Conocimiento una Aplicación Didáctica sobre el Camino de Santiago, que pretende fomentar, mediante la aplicación de medios digitales, el conocimiento y la difusión de la Ruta Jacobea y de la Comunidad Autónoma en su conjunto entre Peregrinos, Turistas, Ciudadanos y la Comunidad Educativa castellano leonesa. Está dirigida primordialmente a escolares y adolescentes, pretendiendo favorecer el aprendizaje de la riqueza histórica y artística de Castilla y León</p>  |
| <p>Actuación E03-LE04-A90-AP02 Base de acampada en Villafranca del Bierzo.</p> | <p>Se seguirá estableciendo una base de acampada en Villafranca del Bierzo durante los meses de verano. Además del adecentamiento de la instalación (edificio propiedad del Ayuntamiento) se corre con los gastos de hospitaleros a través de convenios con asociaciones juveniles. En el año 2008 han sido 2691 los peregrinos que por allí han pasado</p> |
| <p>Actuación E03-LE04-A90-AP03 Instalaciones juveniles</p> | <p>Reserva de plazas y prioridad en el uso de la instalación para peregrinos en aquellas localidades de Castilla y León con Instalaciones Juveniles pertenecientes al Instituto de la Juventud y por las que pasa el Camino de Santiago.</p> |
| <p>Actuación E03-LE04-A90-AP04 Campos de trabajo</p> | <p>Se valorará positivamente a los Ayuntamientos por los que pase el Camino en la adjudicación de Campos de Trabajo con el objeto de acondicionar y mejorar la ruta. Durante este verano se desarrolla el Campo de trabajo de Atapuerca.</p> |
| <p>Actuación E03-LE04-A90-AP05 Planes de movilidad jóvenes</p> | <p>Potenciación y difusión del Camino de Santiago entre los jóvenes de Castilla y León, a través de nuestros Planes de Movilidad Joven, durante todo el año. Inclusión del Camino en el Programa de Recepción de Comunidades Autónomas, ofertando a otras comunidades la realización del Camino en Castilla y León. Se destaca una vertiente literaria, visitas a la naturaleza de la zona y recursos turísticos interesantes en nuestra Comunidad. Intercambio con la Comunidad Autónoma de Galicia, de actividades y plazas para desarrollar con los jóvenes castellano leoneses, las etapas en territorio gallego. Esto completará la movilidad de los jóvenes de Castilla y León a quienes a través de Red Activa y Tour Activa les acercaremos a la realización de diferentes etapas del Camino. Destacar el proyecto del IES Margarita de Fuenmayor de Ágreda (Soria), premiado a través del Programa "Ayudas para Viajes de Estudio" del Came Joven, por prever la realización del Camino de Santiago comenzando en Soria y terminando en Santiago de Compostela, siguiendo la vía romana que enlazaba Zaragoza con Astorga. Este proyecto conecta el camino con una ruta literaria por tierras sorianas basada en escritores u obras relacionados con Soria.</p> |

**EJE ESTRATÉGICO. E03
DIFUSIÓN Y PROMOCIÓN**

**LÍNEA ESTRATÉGICA. LE04
PLAN DE FORMACIÓN**

El conocimiento de los valores vinculados a los Caminos a Santiago se considera imprescindible para una conservación y transmisión de los mismos. Un bien se revaloriza y enriquece al ser conocido, garantizando de este modo su permanencia en nuestra cultura.

ACCIÓN 91 A091

**PARTICIPACIÓN EN PROGRAMAS
MASTER Y POSTGRADO**

Participación en los distintos cursos de postgrado y master en materia de restauración y rehabilitación, para intentar acercar la realidad de las necesidades reales de los Caminos, de sus recursos y de sus metodologías específicas de análisis, diagnóstico e intervención derivadas, sin duda, de sus especiales características dentro del conjunto del patrimonio de nuestra Comunidad Autónoma.

| | |
|-----------------------|-------------------------------------|
| CAMINO FRANCÉS | <input checked="" type="checkbox"/> |
| CAMINOS HISTÓRICOS | <input checked="" type="checkbox"/> |
| CAMINOS TRADICIONALES | <input checked="" type="checkbox"/> |
| 2010 AÑO JACOBEO | <input checked="" type="checkbox"/> |
| 2010 PLAN PAHIS | <input type="checkbox"/> |
| PERMANENTE | <input type="checkbox"/> |

ACTUACIONES JACOBEAS

DESCRIPCIÓN

Actuación E03-LE04-A91-AP01 Participación en programas Master y Postgrado

Está en fase de estudio una actuación en esta línea pero se evaluará con la ayuda de las conclusiones de los congresos de ARPA y de las reuniones y congresos planificados.



**EJE ESTRATÉGICO. E03
DIFUSIÓN Y PROMOCIÓN**

**LÍNEA ESTRATÉGICA. LE04
PLAN DE FORMACIÓN**

El conocimiento de los valores vinculados a los Caminos a Santiago se considera imprescindible para una conservación y transmisión de los mismos. Un bien se revaloriza y enriquece al ser conocido, garantizando de este modo su permanencia en nuestra cultura.

ACCIÓN 92 A092

DEFINICIÓN DE UNA UNIDAD DIDÁCTICA PARA LA PROMOCIÓN ESPECÍFICA EN ESCUELAS DE PRIMARIA

Campañas educativas de difusión de los valores centradas en las poblaciones que forman parte del Caminos de Santiago (CFR) y de forma complementaria en escuelas y centros de formación técnica.

Los documentos de trabajo y difusión se realizarán con los niveles pedagógicos adecuados, en formatos atractivos y claros con objeto de su potencial integración en los programas educativos y/o de actividades complementarias.

En los municipios ligados a los caminos en cualquiera de las situaciones, se podrán desarrollar visitas a edificios de referencia (hospitales, cruceros o monumentos ligados a la peregrinación jacobea), de forma que incentiven un conocimiento la historia y en los flujos culturales históricos a través del medio local.

CAMINO FRANCÉS
CAMINOS HISTÓRICOS
CAMINOS TRADICIONALES
2010 AÑO JACOBEO
2010 PLAN PAHIS
PERMANENTE

| | | | | | |
|-------------------------------------|-------------------------------------|-------------------------------------|-------------------------------------|--------------------------|--------------------------|
| <input checked="" type="checkbox"/> | <input checked="" type="checkbox"/> | <input checked="" type="checkbox"/> | <input checked="" type="checkbox"/> | <input type="checkbox"/> | <input type="checkbox"/> |
|-------------------------------------|-------------------------------------|-------------------------------------|-------------------------------------|--------------------------|--------------------------|

ACTUACIONES JACOBEAS

Actuación E03-LE04-A92-AP01 Elaboración de materiales educativos y programas en Escuelas e Institutos




DESCRIPCIÓN


Se organizará, juntamente con la DG correspondiente, grupos de Trabajo: El Camino de Santiago en Infantil, Primaria y Secundaria Con el objetivo de producir un DVD divulgativo sobre el Camino de Santiago, un Juego de la Oca sobre el Camino de Santiago, una Guía del Peregrino para jóvenes y niños, y lanzar el programa "Escuelas viajeras", "Rutas literarias del Camino" y "Jóvenes en el Camino" en coordinación también con la Dirección General de la Juventud, Año 2004



Actuación **E03-LE04-A92-AP01** Elaboración de materiales educativos y programas en Escuelas e Institutos

ACTUACIONES

-  Coordinador
-  Agente Principal
-  Agente Colaborador



**EJE ESTRATÉGICO. E03
DIFUSIÓN Y PROMOCIÓN**

**LÍNEA ESTRATÉGICA. LE04
PLAN DE FORMACIÓN**

El conocimiento de los valores vinculados a los Caminos a Santiago se considera imprescindible para una conservación y transmisión de los mismos. Un bien se revaloriza y enriquece al ser conocido, garantizando de este modo su permanencia en nuestra cultura.

ACCIÓN 93 A093

CREACIÓN O FOMENTO DE ESCUELAS TALLER

Se propone la creación de Escuelas Taller para la mejora de las metodologías y técnicas de intervención y para su adecuación a los valores jacobeos. Las escuelas podrían especializarse en técnicas concretas o bien asignarse a espacios o territorios concretos dada la amplitud de la tarea y la extensión territorial. Las Escuelas Taller y las Casas de Oficios han de ser planificados como centros de trabajo y formación en los que jóvenes desempleados reciban formación profesional ocupacional en alternancia con la práctica profesional (trabajo en obra o servicio de utilidad pública e interés general y social), con el fin de capacitarlos para el desempeño adecuado del oficio aprendido y facilitar su acceso al mundo del trabajo a través de intervenciones concretas en los Caminos como resultado del desarrollo de una o varias de las acciones aquí referidas.

CAMINO FRANCÉS
CAMINOS HISTÓRICOS
CAMINOS TRADICIONALES
2010 AÑO-JACOBEO
2010 PLAN PAHIS
PERMANENTE

| | | | | | |
|-------------------------------------|-------------------------------------|-------------------------------------|-------------------------------------|--------------------------|--------------------------|
| <input checked="" type="checkbox"/> | <input checked="" type="checkbox"/> | <input checked="" type="checkbox"/> | <input checked="" type="checkbox"/> | <input type="checkbox"/> | <input type="checkbox"/> |
|-------------------------------------|-------------------------------------|-------------------------------------|-------------------------------------|--------------------------|--------------------------|

ACTUACIONES JACOBEAS

Actuación E03-LE04-A93-AP01 Apoyo económico e institucional a través de un Programa de incentivo de Escuelas Taller donde se incluya:
Paisaje
Arquitectura
Hostelería

DESCRIPCIÓN


Escuela-Taller ‘Camino de Santiago’: restauración de documentos oficiales, albañilería, carpintería, artes gráficas, forja, soldadura del Ayuntamiento de San Andrés de Rabanedo (León)
Escuela Taller en Burgos capital: Rehabilitación del entorno medioambiental del Camino de Santiago a su paso por la ciudad de Burgos
Posibilidad de un apartado o taller temático sobre el Camino Francés en la Formación Profesional rama de Hostelería y Turismo.
Fomentar y apoyar la creación de escuelas taller en los Caminos Históricos.

| Escuelas Taller. BURGOS | |
|-------------------------|------------------------------|
| Escuela Taller | BRANDON DEL BULENNE |
| Entidad Promotora | AUT. BURGOS |
| Actividad | 76 |
| Dirección | AVDA DE SAN ESTEBAN 104 |
| Localidad | BURGOS |
| Teléfono | 947200114 |
| Fax | 947110007 |
| P.Fax | 947110000 |
| Responsables | JACINTINA ALBAIGLIA |
| Dirección | SR FRANCIS JACOBO LOPEZ |
| Escuela Taller | AMPLIACION PUENTE 304 |
| Entidad Promotora | AUT. BURGOS DE ESPA |
| Actividad | 76 |
| Dirección | C/ SAN JUAN 1 |
| Localidad | BURGOS DE ESPA |
| Teléfono | 947110000 |
| Fax | 947110000 |
| P.Fax | 947110000 |
| Responsables | CARPINTERIA |
| Dirección | SR ANTONIA PEREZ VARELA |
| Escuela Taller | CASA DE LOS SALAMANCA FASE 1 |
| Entidad Promotora | AUT. BURGOS DE ESPA |
| Actividad | 76 |
| Dirección | C/ SANTA MARÍA ENCARNADA 1 |
| Localidad | BURGOS DE ESPA |
| Teléfono | 947110000 |
| Fax | 947110000 |
| P.Fax | 947110000 |
| Responsables | ALBAIGLIA |
| Dirección | JORDA MURDO PEREZ |

ACTUACIONES

Actuación **E03-LE04-A93-AP01** Apoyo económico e institucional a través de un Programa de incentivo de Escuelas Taller

- Coordinador
- Agente Principal
- ▲ Agente Colaborador



**EJE ESTRATÉGICO. E03
DIFUSIÓN Y PROMOCIÓN**

**LÍNEA ESTRATÉGICA. LE04
PLAN DE FORMACIÓN**

El conocimiento de los valores vinculados a los Caminos a Santiago se considera imprescindible para una conservación y transmisión de los mismos. Un bien se revaloriza y enriquece al ser conocido, garantizando de este modo su permanencia en nuestra cultura.

ACCIÓN 94 A094

DIFUSIÓN A LA TERCERA EDAD EN CENTROS ESPECÍFICOS, AULAS, DIPUTACIONES, ETC...

Complementariamente a la formación infantil, universitaria y la creación de Escuelas Taller, se considera también importante la difusión de la cultura jacobea a las personas mayores, a través de programas específicos y especialmente adaptados a la tercera edad.

| CAMINO FRANCÉS | CAMINOS HISTÓRICOS | CAMINOS TRADICIONALES | 2010 AÑO JACOBEO | 2010 PLAN PAHIS | PERMANENTE |
|-------------------------------------|-------------------------------------|-------------------------------------|-------------------------------------|--------------------------|--------------------------|
| <input checked="" type="checkbox"/> | <input type="checkbox"/> | <input type="checkbox"/> | <input checked="" type="checkbox"/> | <input type="checkbox"/> | <input type="checkbox"/> |
| <input type="checkbox"/> | <input checked="" type="checkbox"/> | <input checked="" type="checkbox"/> | <input checked="" type="checkbox"/> | <input type="checkbox"/> | <input type="checkbox"/> |

ACTUACIONES JACOBEAS

DESCRIPCIÓN

Actuación E03-LE04-A94-AP01 Programa específicos de la tercera edad en los territorios que atraviesa el Camino Francés. 2009-2010

Programa de Gerencia de Servicios Sociales dedicado a personas mayores "El Camino de Santiago para personas mayores" Año 2009-2010




Actuación E03-LE04-A94-AP02 Programa específicos de la tercera edad en los territorios que atraviesan los Caminos Históricos y Tradicionales. 2009 – 2010.

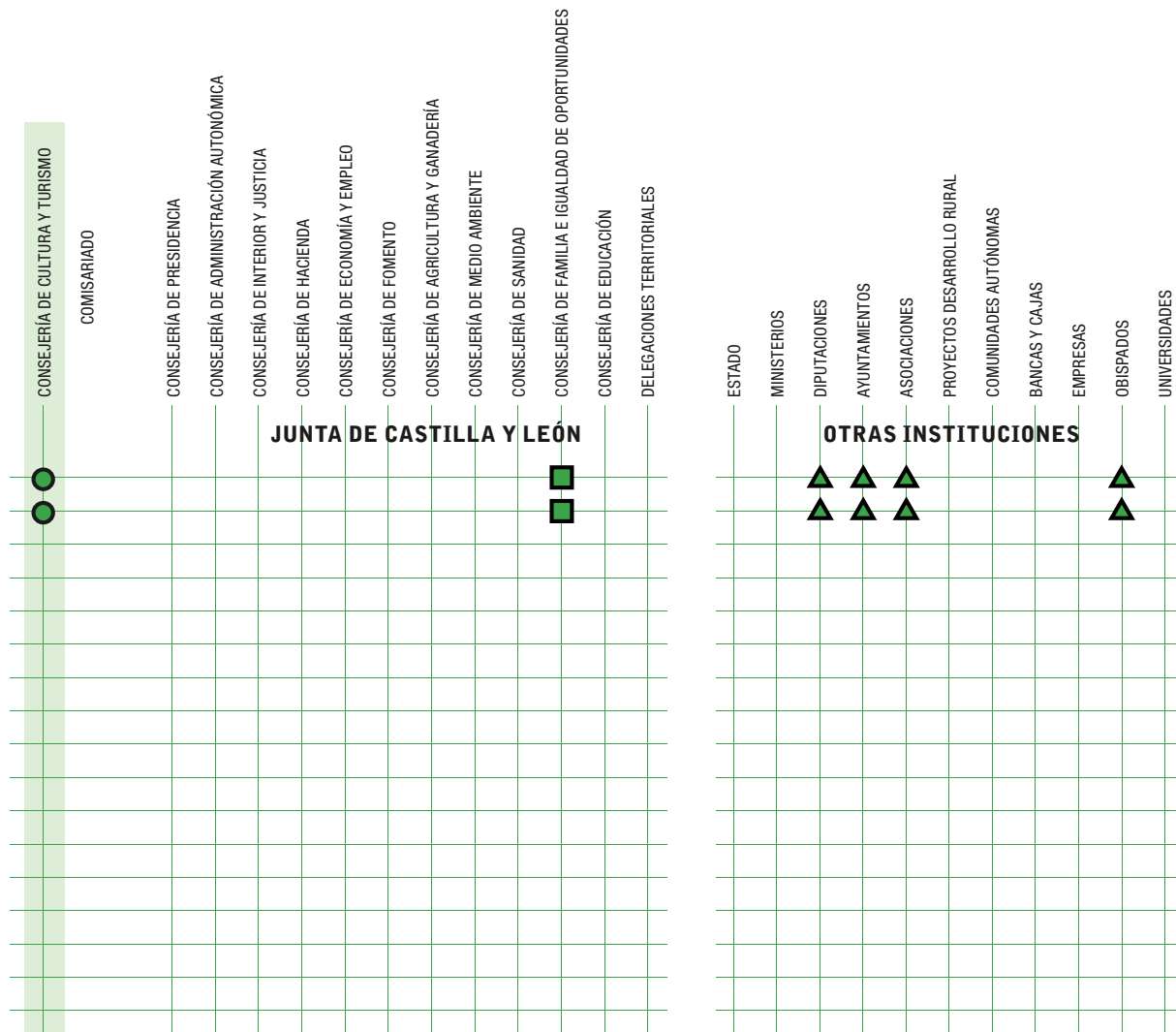
Programa de Gerencia de Servicios Sociales dedicado a personas mayores "El Camino de Santiago para personas mayores" Año 2009-2010

ACTUACIONES

Actuación **E03-LE04-A94-AP01** Programa específicos de la tercera edad en los territorios que atraviesa el Camino Francés

Actuación **E03-LE04-A94-AP02** Programa específicos de la tercera edad en los territorios

-  Coordinador
-  Agente Principal
-  Agente Colaborador



**EJE ESTRATÉGICO. E03
DIFUSIÓN Y PROMOCIÓN**

**LÍNEA ESTRATÉGICA. LE05
PROGRAMA DE MEJORA DE LA
PARTICIPACIÓN Y DIFUSIÓN DE LA RED**

Desarrollo de iniciativas que contribuyan a la mejora del conocimiento de los Caminos a Santiago y el fenómeno jacobeo, desde un punto de vista diverso y flexible tanto en lo referente a contenidos (historia, arte, cultura,...) , destinatarios (estudiantes, profesionales, ciudadanos, ...) y medios (divulgación, estudio,...)

ACCIÓN 95 A095

**MEJORAS DEL RÉGIMEN DE VISITA
Y APERTURA**

Acuerdos con los titulares y propietarios de los bienes integrantes de los recorridos y ajuste de calendarios y horarios a los flujos de peregrinos. Desarrollo de la «Red de Caminos a Santiago», estableciendo los instrumentos de gestión que faciliten su apertura pública y el mantenimiento y conservación de los mismos y los cauces de colaboración económica entre las administraciones públicas e instituciones públicas y privadas. Potenciación de los programas de apertura ya en marcha.

CAMINO FRANCÉS
CAMINOS HISTÓRICOS
CAMINOS TRADICIONALES
2010 AÑO JACOBEO
2010 PLAN PAHIS
PERMANENTE

| | | | | | |
|-------------------------------------|-------------------------------------|-------------------------------------|-------------------------------------|--------------------------|--------------------------|
| <input checked="" type="checkbox"/> | <input type="checkbox"/> | <input type="checkbox"/> | <input checked="" type="checkbox"/> | <input type="checkbox"/> | <input type="checkbox"/> |
| <input type="checkbox"/> | <input checked="" type="checkbox"/> | <input checked="" type="checkbox"/> | <input checked="" type="checkbox"/> | <input type="checkbox"/> | <input type="checkbox"/> |
| <input type="checkbox"/> | <input type="checkbox"/> | <input checked="" type="checkbox"/> | <input checked="" type="checkbox"/> | <input type="checkbox"/> | <input type="checkbox"/> |

ACTUACIONES JACOBEAS

Actuación E03-LE05-A95-AP01 Ejecución del Programa Abrimos 2010 en el Camino Francés

Actuación E03-LE05-A95-AP02 Ejecución del Programa Abrimos 2010 en los Caminos Históricos


Actuación E03-LE05-A95-AP03 Ejecución del Programa Abrimos 2010 en los Caminos Tradicionales

DESCRIPCIÓN

Repetir el programa Abrimos por el éxito que tuvo en su momento

Programa Abrimos. Conviene consensuar la relación de localidades con los distintos Obispos.

Programa Abrimos. Conviene consensuar la relación de localidades con los distintos Obispos.



**EJE ESTRATÉGICO. E03
DIFUSIÓN Y PROMOCIÓN**

**LÍNEA ESTRATÉGICA. LE05
PROGRAMA DE MEJORA DE LA
PARTICIPACIÓN Y DIFUSIÓN DE LA RED**

Desarrollo de iniciativas que contribuyan a la mejora del conocimiento de los Caminos a Santiago y el fenómeno jacobeo, desde un punto de vista diverso y flexible tanto en lo referente a contenidos (historia, arte, cultura,...) , destinatarios (estudiantes, profesionales, ciudadanos, ...) y medios (divulgación, estudio,...)

ACCIÓN 96 A096

APOYO PARA LA ORGANIZACIÓN DE VISITAS

Programa para la organización de visitas puntuales a centros de interpretación o lugares de especial interés orientado a colectivos como tercera edad, educación básica, colectivos con minusvalía, etc...

CAMINO FRANCÉS
CAMINOS HISTÓRICOS
CAMINOS TRADICIONALES
2010 AÑO JACÓBEO
2010 PLAN PAHIS
PERMANENTE

| | | | | | |
|-------------------------------------|-------------------------------------|-------------------------------------|-------------------------------------|--------------------------|--------------------------|
| <input checked="" type="checkbox"/> | <input type="checkbox"/> | <input type="checkbox"/> | <input checked="" type="checkbox"/> | <input type="checkbox"/> | <input type="checkbox"/> |
| <input type="checkbox"/> | <input checked="" type="checkbox"/> | <input type="checkbox"/> | <input checked="" type="checkbox"/> | <input type="checkbox"/> | <input type="checkbox"/> |
| <input type="checkbox"/> | <input type="checkbox"/> | <input checked="" type="checkbox"/> | <input checked="" type="checkbox"/> | <input type="checkbox"/> | <input type="checkbox"/> |

ACTUACIONES JACOBEAS

DESCRIPCIÓN

| | |
|--|---|
| <p>Actuación E03-LE05-A96-AP01 Organización de horarios y visitas a los museos. Organización de exposiciones</p> | <p>Centro Digital Promoción Jacobea de Belorado (Burgos) Yacimiento de Atapuerca y Centro de Recepción de Visitantes (Atapuerca e Ibeas de Juarros, Burgos) Museo de Burgos Museo de las Ricas Telas del Monasterio de las Huelgas, Museo Catedralicio, y el Museo del Retablo (Bu) Museos del Convento de Santa Clara, Museo Arte Sacro de la iglesia de Santiago y Biblioteca Jacobea de Carrión de los Condes (Palencia) Museo de las Madres Benedictinas. Sahagún (León) Museo Etnográfico Provincial de Mansilla de las Mulas (León) Museo de los Caminos en el Palacio Gaudí (Astorga, LE) Museo Catedralicio y Museo de San Isidoro (León) Museo del Bierzo y del Ferrocarril, y Museo del Bierzo, en Ponferrada (León) Museo Romano, y Museo del Chocolate - Astorga Museo Arqueológico Municipal - Cacabelos Musac - Museo de Arte Contemporáneo de Castilla y León, Museo Sierra-Pambley y Museo de León Museo - Alfar de Jiménez de Jamuz - Santa Elena de Jamuz</p> |
| <p>Actuación E03-LE05-A96-AP02 Programa de visitas a Museos en las ciudades de los Caminos Históricos</p> | <p>Museo Etnográfico de Castilla y León (Zamora) Museos Casa Lis,...(Salamanca) Museo de Salamanca, Museo Taurino y Museo Art Nouveau y Art Déco - Salamanca Museo Etnográfico de Castilla y León - Zamora Museo de Zamora Iglesia de Santa Lucía - Zamora</p> |
| <p>Actuación E03-LE05-A96-AP03 Programa de visitas a Museos en las ciudades de los Caminos Tradicionales</p> | <p>Algunos de los museos más importantes en el trazado de los Caminos Tradicionales a Santiago se encuentran en las ciudades de Valladolid, Segovia, Ávila,... Museo de las Armas Alcazar de Segovia Museo de Esteban Vicente de Segovia Museo de Ávila Iglesia de Santo Tomás - Ávila Museo de Arte Contemporáneo "Esteban Vicente" - Segovia Museo de Segovia Museo Zuloaga - Segovia Museo Municipal "Arco Ajújar" - Medina de Rioseco Museo de San Francisco - Medina de Rioseco Museo de las Ferias - Medina del Campo Museo y Centro Didáctico del Encaje de Castilla y León - Tordesillas Museo de Valladolid</p> |

**EJE ESTRATÉGICO. E03
DIFUSIÓN Y PROMOCIÓN**

**LÍNEA ESTRATÉGICA. LE05
PROGRAMA DE MEJORA DE LA
PARTICIPACIÓN Y DIFUSIÓN DE LA RED**

Desarrollo de iniciativas que contribuyan a la mejora del conocimiento de los Caminos a Santiago y el fenómeno jacobeo, desde un punto de vista diverso y flexible tanto en lo referente a contenidos (historia, arte, cultura,...) , destinatarios (estudiantes, profesionales, ciudadanos, ...) y medios (divulgación, estudio,...)

CAMINO FRANCÉS
CAMINOS HISTÓRICOS
CAMINOS TRADICIONALES
2010 AÑO JACOBEO
2010 PLAN PAHIS
PERMANENTE

ACCIÓN 97 A097

**APOYO DIRECTO AL PEREGRINO A
TRAVÉS DE LA INICIATIVA
“ESTRELLA DEL CAMINO”**

Se propone el mantenimiento y potenciación del programa “Estrella del Camino”, extendiéndolo a otros itinerarios desde el Camino Francés para la información, asesoramiento y ayuda a través del apoyo al voluntario materializado a través de programas de dotación de medios, jornadas de intercambio de experiencias y programas de formación e información aprovechando las nuevas plataformas digitales.

Esta acción requerirá la coordinación y colaboración de los distintos agentes implicados en la gestión de los Caminos a Santiago, especialmente durante los periodos de máxima afluencia de peregrinos, tanto estacionalmente como por motivo del Año Jacobeo.

| | | | | | |
|-------------------------------------|-------------------------------------|-------------------------------------|-------------------------------------|--------------------------|--------------------------|
| <input checked="" type="checkbox"/> | <input checked="" type="checkbox"/> | <input checked="" type="checkbox"/> | <input checked="" type="checkbox"/> | <input type="checkbox"/> | <input type="checkbox"/> |
|-------------------------------------|-------------------------------------|-------------------------------------|-------------------------------------|--------------------------|--------------------------|

ACTUACIONES JACOBEAS

Actuación E03-LE05-A97-AP01 Apoyo al programa “Estrellas del Camino” y ampliación a la red de Caminos Históricos




DESCRIPCIÓN

El programa ‘Estrellas del Camino’: personas interesadas en realizar de forma no retribuida actividades durante todo el año Jacobeo como actividades de asistencia al peregrino, limpieza del trayecto e información general sobre las actividades de teatro, música, danza, etc. Programas de apoyo al peregrino a lo largo de la Vía de la Plata y Caminos Históricos (ejemplo vehículos de apoyo). Bien valorado. Año 2009-2010



Actuación E03-LE05-A97-AP01 Apoyo al programa "Estrellas del Camino" y ampliación a la red de Caminos Históricos

ACTUACIONES

-  Coordinador
-  Agente Principal
-  Agente Colaborador

