

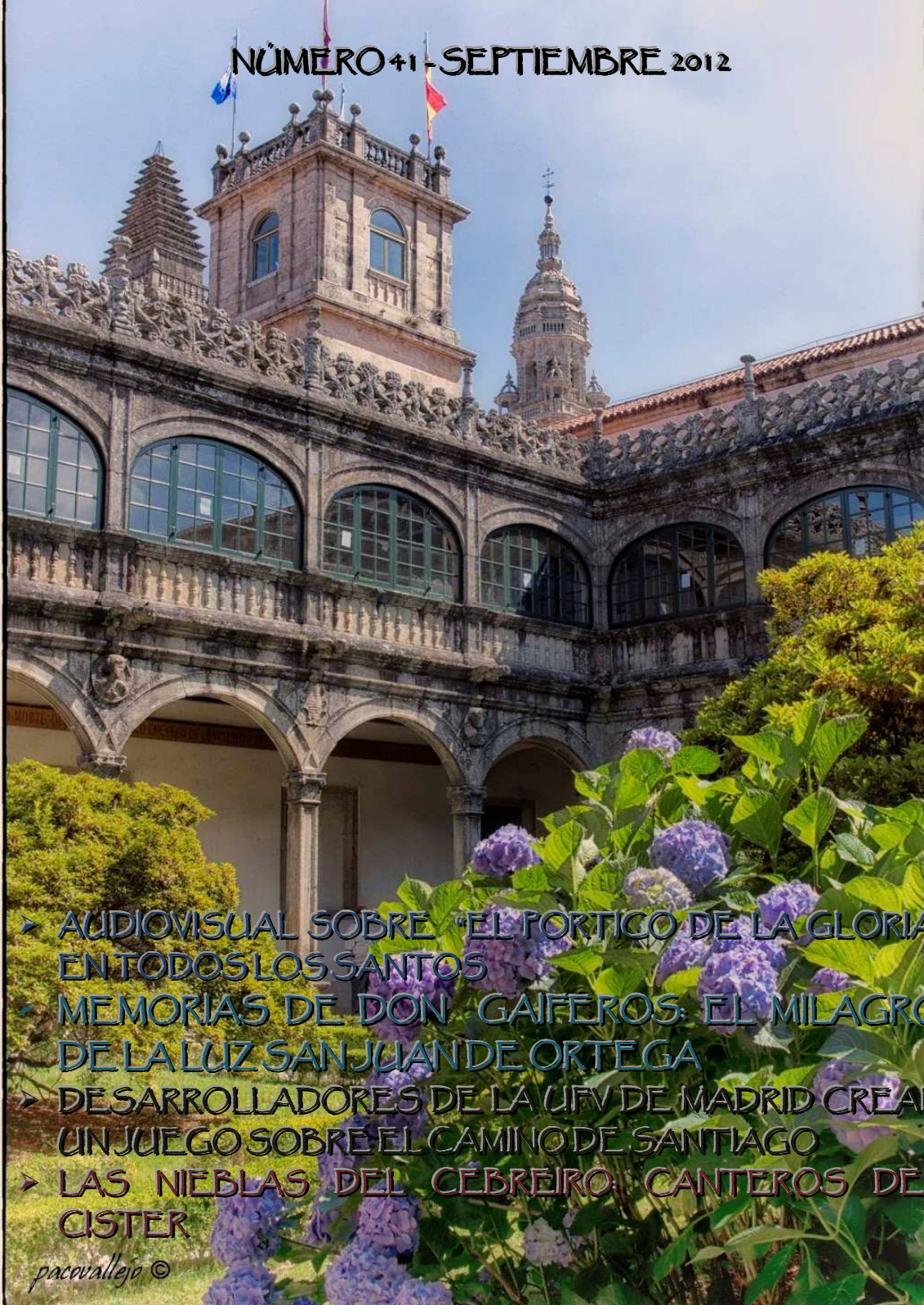


VIAPLATA

PREMIO ELIAS VALINA 2009

BOLETIN INFORMATIVO DE LA ASOCIACION DE AMIGOS DEL CAMINO DE SANTIAGO DE SEVILLA - www.viaplata.org
CALLE CASTILLANA 82 - LOCAL 41010 SEVILLA - TLF. Y FAX 954 33 52 74 - viaplata@viaplata.org

NÚMERO 41 - SEPTIEMBRE 2012



- ▶ AUDIOVISUAL SOBRE «EL PORTICO DE LA GLORIA» EN TODOS LOS SANTOS
- ▶ MEMORIAS DE DON GAIFEROS: EL MILAGRO DE LA LUZ SAN JUAN DE ORTEGA
- ▶ DESARROLLADORES DE LA UIV DE MADRID CREAN UN JUEGO SOBRE EL CAMINO DE SANTIAGO
- ▶ LAS NIEBLAS DEL CEBREIRO: CANTEROS DEL CISTER

pacovallejo ©

SANTIAGO *

Foto Portada: Claustro Palacio San Xerome (Universidad de Santiago de Compostela) – Paco Vallejo

NOTA: A partir de este número, y esperamos que mientras tenga vida este boletín, contaremos para la portada con las fotografías de nuestro amigo, peregrino y hospitalero, y fotógrafo de prestigio, Paco Vallejo, con cuya colaboración de seguro se verá revalorizado este trabajo que cada mes os presentamos. Gracias Paco. Buen Camino.

EDITA

Asociación de Amigos del Camino de Santiago de Sevilla

COORDINACION,

DISEÑO

Y

MAQUETACION


Cayetano Martínez Rodríguez

FOTOS

Lourdes Ballester

TEXTOS


Luis Gutierrez, Luis E. Blanco, Cayetano Martínez, Manuel Oliva, Diario de Sevilla, Artesacro, Huelva Información, Asoc. Villanaevae, La Opinión de Zamora, Pasión en Sevilla, Juancar347, Caminos Libres, Ultreia.info, El Mundo, Portaltices



CORREO DE CONTACTO:

viaplata@viaplata.org

Este Boletín está abierto a la colaboración de todos. La Asociación no se hace cargo de las opiniones aparecidas en este Boletín, siendo éstas responsabilidad exclusiva de sus autores.



Desde finales de invierno estuve pensando en lo que iba a hacer en mis vacaciones de verano, sobre todo, después de haber hecho el cursillo de Hospitaleros Voluntarios en Chipiona. Me apetecía el dedicar quince días de mis vacaciones a ese menester, ser Hospitalero Voluntario.

Finalmente me decidí, lo solicité y me mandaron en la primera quincena de julio a un albergue, en la Vía de la Plata, en tierras castellano-leonesas, en una ciudad universitaria por excelencia. El albergue es la antigua y restaurada Casa Calera. Es un lujo de albergue con servicio de limpieza incluido, situado en pleno centro de la ciudad, al lado de la catedral y en los jardines de Calixto y Melibea.

El albergue, pequeño, está bien equipado y en buenas condiciones. En esos quince días estuve acompañado por otro hospitalero voluntario, Pepe, valenciano, gran persona, de pocas palabras y magnífico cocinero ¡qué arroces hacía!

Durante mis quince días de estancia en el albergue han pernoctado 181 peregrinos, de los cuales 99 iban en bici y 82 a pie. Por nacionalidades, 80 eran españoles y 101 extranjeros de veintisiete nacionalidades distintas, siendo los franceses y alemanes los más numerosos, me llamó la atención la procedencia de algunos de los peregrinos: tunecina, sudafricana, coreana, china, portorriqueños, etc. De los peregrinos españoles, 51 iban en bici y 29 a pie; y de los extranjeros, 48 en bici y 53 a pie. Y por último, por sexo, de los 181, 132 eran hombres y 49 mujeres. El día que menos peregrinos hubo en el albergue fueron 3 y en el que más 20.

Mi principal problema fue el entenderme con los peregrinos extranjeros, la mayoría no hablaban nada de castellano. Así, entre la poca afluencia de peregrinos en el albergue, a esto le sumas los que no hablan castellano y los bicigrinos, la mayoría, a su bola, mimando y cuidando sus vehículos, y prácticamente sin relacionarse con otros que no sean bicigrinos. Había días un poco aburridos y anodinos.

Las mañanas las pasé visitando culturalmente la ciudad y las tardes en el albergue, esperando a que vinieran los peregrinos y pensando cuantos llegarán hoy. Al recibirlos, llegan cansados, doloridos y agotados por el sol de Castilla, lo primero era invitarles a agua fresca del botijo ¡cómo bebían los extranjeros! cuando te dabas cuenta, algunos, con el botijo al revés lo empinaban y claro se bañaban antes de tiempo. Les sellábamos la credencial y les explicábamos las “normas” y hablábamos

con ellos, nos contaban sus experiencias y vivencias, recuerdo algún testimonio increíble y emocionante. Nosotros, los hospitaleros, estamos en un sitio privilegiado, escuchas, observas y participas en las conversaciones con los peregrinos.

La experiencia de hospitalero voluntario es altamente reconfortante, sobre todo para aquellos peregrinos que ya han hecho el camino. Nosotros, los hospitaleros, recibimos a los peregrinos con los brazos abiertos, con una sonrisa y sobre todo con cariño. Hay algo y es, que el trabajo de los hospitaleros voluntarios tiene una recompensa, que cualquier otro no la tiene y es la sonrisa y el abrazo de los peregrinos cuando se marchan y esas “gracias” que salen de lo más profundo de sus corazones.

AUTOR: LUIS GUTIERREZ-VOCAL DE ALCALDE DE GUADAIRA



MEMORIAS DE DON GAIFEROS

EL MILAGRO DE LA LUZ, SAN JUAN DE ORTEGA



La razón básica por la que esta villa burgalesa es paso, casi inevitable, para los peregrinos reside en que existe en la población una iglesia erigida por el propio santo, discípulo de Santo Domingo de la Calzada, construida hacia el año 1152. Creada como Monasterio de los Jerónimos, la construcción posee la capilla de San Nicolás y el antiguo hospital, en el que se puede observar un patio del siglo XVI. Esta construcción es la que actualmente da cobijo a los caminantes y peregrinos.

Como en la mayoría de los lugares de interés del Camino de Santiago, dos estilos arquitectónicos se despliegan en toda su amplitud por los templos religiosos, refugios y hospicios, el románico y el gótico. En este sentido San Juan de Ortega no es una excepción, sino al contrario, un lugar con encanto propio y con una peculiaridad arquitectónica.

En el interior de la iglesia de San Juan de Ortega se produce todos los años un fenómeno excepcional en el mundo cristiano. El prodigio coincide con los equinoccios de primavera y otoño y consiste en un rayo de sol poniente que penetra por un ventanuco del hastial e incide y recorre, en una secuencia perfecta, las escenas esculpidas, relacionadas todas ellas con la vida de la virgen, en un capitel situado en una de sus capillas laterales.

Está claro, que este acontecimiento que apenas dura cinco minutos y que ocurre más o menos a las seis de la tarde, no se debe a una mera casualidad, sino que estaba planificado por los constructores del templo. La elección de dos fechas tan señaladas, como los equinoccios demuestra, además de un sólido conocimiento del calendario astronómico un misterioso y predeterminado intento da hacer reflexionar al espectador.

* FUENTE: [HTTP://VIVENCIASDELCAMINO.BLOGSPOT.COM/](http://vivenciasdelcamino.blogspot.com/) *

AL SUR DE COMPOSTELA

SANTIAGO EN SEVILLA

Con la predicación a cargo del Obispo Auxiliar Monseñor Gómez Sierra, se celebró en la Iglesia Colegial del Salvador los cultos a Santiago Apóstol en el día de su festividad.



Consolidándose cada año más, la Iglesia se llenó de cofrades y peregrinos, conjunción sevillana de devotos del Santo, que un año más acompañamos a la Hermandad del Amor. Contando con la predicación de D. Santiago Gómez, en el día de su onomástica, la ceremonia contó también con la participación de un cuarteto de cámara y coral. A su finalización departimos con el Obispo quedando para posteriores ocasiones.

Con posterioridad al acto fuimos recibidos en la Casa-Hermandad de la corporación del Domingo de Ramos donde disfrutamos de un ágape atendido por los mismos hermanos. Nuestro agradecimiento un año más a la Hermandad que tan bien nos recibe siempre, y a D. Santiago que nos ha abierto una nueva etapa de colaboración con la Iglesia de Sevilla en pos del Camino de Santiago-Vía de la Plata.



FUENTE: CAYETANO MARTINEZ

* AMIGO

* TIAGO

*

*

*

*

SEVILLA
VIA DE LA PLATA

NUEVO DESVIO POR RIOLOBOS EN LA PLATA



Como ya es conocido en el mundo peregrino, el Camino antes de llegar a Galisteo, en la provincia de Cáceres, está cortado en la Finca Laríos ya que en una sentencia judicial declara el camino como privado, por lo que da derecho a sus propietarios a quitar las señales y cerrar los portillos.



Este problema es conocido por las autoridades locales, provinciales y regionales de Extremadura, pero ninguna administración retoma el problema ni intenta dar solución mediante la negociación con la propiedad o cualquier otra iniciativa, como pudiera ser el deslinde de la Calzada Romana que pasa entre dicha finca y la finca Fuente del Sapo.

Este corte del Camino ha provocado a muchos peregrinos confusión, pérdidas, desorientación, y problemas mayores como ansiedad, deshidratación, insolaciones, angustia, etc., al verse perdidos en mitad del campo sin saber por dónde ir o pasar, problema agravado en los meses de verano por las altas temperaturas.

El verano pasado la Asociación de Amigos del Camino de Santiago de Sevilla se desplazó al lugar, entrevistándose con la propiedad de la finca así como con los vecinos y responsables municipales y comerciantes de la zona. Después de valorar las diferentes posibilidades, se marcó un desvío provisional con flechas amarillas, desde la carretera de Riolobos, hasta esta localidad, y su continuación por carreteras locales hasta Galisteo. El desvío supone un incremento de unos 5 kilómetros sobre el trazado original, pero es la única opción cierta para que no se pierdan los peregrinos.

El pasado sábado día 14 de julio, los amigos de Sevilla volvieron a la zona y señalaron una nueva variante que acorta en unos 3 kilómetros el trayecto para llegar a Galisteo. Este nuevo desvío se hace por camino público, desde el lugar llamado Cuatro Términos hasta la localidad de Riobobos, y desde allí siguiendo las señales anteriormente marcadas y por carreteras locales hasta Galisteo.

Con esta actuación se han evitado 3 kilómetros de arcén de carretera, y se ha reducido el incremento de kilómetros de desvío en solo 2 en la etapa del camino entre estas localidades cacereñas, habiendo comunicado lo que se ha realizado a los hospitaleros de Grimaldo y Galisteo para que recomienden seguir las flechas amarillas, en todo el trayecto.

La Asociación de Amigos del Camino de Santiago de Sevilla, así como la Vocalía de la Vía de la Plata de la Federación Española de Asociaciones de Amigos del Camino de Santiago, continúan trabajando para que algún día se recupere el trazado original del Camino, estando en contacto y abiertos a negociación con las Administraciones Públicas de la zona, así como con vecinos, e iniciativas particulares.

FUENTE: MANUEL OLIVA, VICEPRESIDENTE ASOC. AMIGOS DEL CAMINO DE SANTIAGO DE SEVILLA

* MEDIO AMBIENTE VETA LA EJECUCIÓN DE LA REFINERÍA BALBOA Y EL OLEODUCTO *

El Ministerio emite una Declaración de Impacto Ambiental negativa pese a las alegaciones del Gobierno extremeño. Industria tiene que pronunciarse, pero es improbable que contravenga la decisión.

El Ministerio de Medio Ambiente dio el pasado diecisiete de Julio carpetazo al proyecto de construcción de la Refinería Balboa en Los Santos de Maimona y el oleoducto que cruzaría la provincia de Huelva de Norte a Sur. El departamento de Miguel Arias Cañete confirmaba su negativa anunciando que la Declaración de Impacto Ambiental de la refinería es desfavorable, es decir, que el Ministerio veta su ejecución; sólo resta que otro Ministerio, el de Industria, se pronuncie sobre el proyecto. Y resulta bastante improbable que contradiga lo dispuesto por el negociado verde; en caso de que hubiera discrepancias, resolvería el Consejo de Ministros.

Medio Ambiente cierra así un largo proceso administrativo iniciado en 2005, cuando el Grupo Gallardo entregó la solicitud de evaluación de impacto ambiental de una refinería de interior en Badajoz, con capacidad para producir 5,4 millones de toneladas anuales de productos petrolíferos, y un oleoducto de casi 200 kilómetros, todo ello con una inversión de 2.000 millones de euros. Siete años y cuatro ministros después, pero también en una situación económica que hace dudar de la viabilidad empresarial del proyecto, el Ministerio de Medio Ambiente anunciaba a finales de marzo que consideraba "medioambientalmente inviable" la instalación industrial. Entre los argumentos en su contra, estarían la afección sobre el entorno del Espacio Natural Doñana, la oposición de Portugal o el incumplimiento de los objetivos europeos de sostenibilidad energética, así como el impacto en la Vía de la Plata. No obstante, el departamento dejaba un resquicio aparente para un cambio de postura: escucharía las alegaciones de la Junta de Extremadura en una mesa de trabajo con técnicos de ambas administraciones antes de emitir la DIA definitiva.

La denominada comisión técnica se cerró el 25 de junio. En ella, los técnicos extremeños defendieron diversas alegaciones sobre la viabilidad del proyecto, como la búsqueda del vertido cero, el cumplimiento de los objetivos en cuanto a generación de residuos peligrosos u olores o la posibilidad de ejecutar medidas correctoras del impacto sobre la Vía de la Plata. También negaron que se estuvieran incumpliendo los objetivos de eficiencia energética, la afección sobre los cultivos agrícolas o el daño a Portugal por posibles vertidos en la presa de Alqueva.

Estos argumentos no han convencido a Medio Ambiente, que aseguraba que había "tomado en consideración" el parecer de Extremadura para después reiterar que la instalación es medioambientalmente inviable "por los potenciales impactos derivados de su localización y sobre la zona marítima del Parque de Doñana, el más emblemático de la red española".

La presencia de Doñana siempre ha sido uno de los principales obstáculos para la ejecución del proyecto, de hecho, es el primer argumento que el Ministerio aduce para rechazar la nueva instalación industrial. Así lo recordaba ayer en su comunicado, en el que reiteraba el valor ambiental de la zona de reserva de pesca marítima; el mismo que esgrimía la Junta de Andalucía en uno de sus últimos informes sobre el proyecto, en el que alertaba sobre el incremento del tráfico marítimo hacia el Puerto de Huelva por esta instalación en una zona especialmente valiosa. Un

espacio, Doñana y su zona de influencia litoral, en el que se controla "el reclutamiento de los principales recursos de Andalucía, por lo que su repercusión no es sólo ambiental, sino que supone una enorme trascendencia económica". La Administración también alertaba sobre carencias en la documentación presentada por la empresa.

Otros argumentos esgrimidos por Medio Ambiente para el rechazo son los riesgos ambientales relacionados con los vertidos líquidos y la generación de residuos peligrosos, la afección al paisaje y al patrimonio cultural (la refinería se situaría en una parcela atravesada por la Vía de la Plata) o el elevado consumo energético que conllevaría el proyecto, una refinería situada a más de 180 kilómetros de la costa que tendría que impulsar el crudo y los productos elaborados desde y hasta el Puerto de Huelva. Asimismo, el Ministerio alerta de la oposición de Portugal al proyecto, al igual que la de otros organismos internacionales como la Unesco; la empresa alegó en su momento que a este último organismo se le había transmitido una información incompleta. El Grupo Gallardo declinó hacer declaraciones, a la espera de una comunicación oficial de la resolución.

Ésta se publicará en el Boletín Oficial del Estado y será transmitida a Industria para su pronunciamiento. Aunque el proyecto está también sentenciado por otra parte: la DIA negativa condiciona la Autorización Ambiental Integrada que tiene que otorgar la Junta de Extremadura, es decir, que tampoco recibirá este permiso ambiental imprescindible para su funcionamiento.

FUENTE: DIARIO DE SEVILLA

LA VIRGEN DE LAS ANGUSTIAS ACOMPAÑÓ AL APÓSTOL SANTIAGO EN AZNALCÁZAR



La Festividad de Santiago Apóstol se vive de una manera especial en Aznalcázar desde primeras horas del día hasta bien entrada la madrugada.

Tras los cultos en este mes de julio, el pueblo espera impaciente la llegada de la tarde del 25 de julio cuando procesionan las imágenes de Santiago Apóstol y Nuestra Señora de las Angustias desde la Iglesia Parroquial de San Pablo.

Emotivas son las salidas del Templo de ambos titulares de la Hermandad de Santiago. En el primero de los pasos procesiona Santiago Apóstol, imagen tallada por Antonio Castillo Lastrucci y bendecida el 21 de julio de 1944. El Santo Patrón de España aparece montado en su caballo portando una espada en su mano derecha mientras que con la izquierda sostiene el estandarte de terciopelo rojo con los emblemas españoles, es en este estandarte donde porta la Medalla de Oro de la Villa de Aznalcázar concedida el 1 de febrero de 2004. Procesa sobre paso que combina el dorado de los respiraderos y los candelabros de guardabrisas con el color de la madera en la canastilla. En la delantera porta la imagen en plata de la Virgen del Pilar.

* Nuestra Señora de las Angustias es obra de Antonio Castillo Lastrucci y fue bendecida el 26 de septiembre de 1939. Luce la Virgen saya blanca bordada y manto de terciopelo azul bordado por Juan Manuel Rodríguez Ojeda. Porta corona dorada en sus sienes y cetro dorado en su mano derecha, enmarca a la imagen ráfaga de plata, a sus pies lleva media luna dorada. Procesa sobre paso con respiraderos y peana de plata, alumbrada por candelabros de guardabrisas y parejas de candeleros en la delantera con el escudo de Santiago.



COMUNICADO SOBRE EL ARTICULO PUBLICADO EN EL DIARIO HOY



El pasado domingo 29 de Julio, y con el titular "La Ruta de la Plata, un desastre según quienes la recorren a pie", el Diario extremeño Hoy publicó un artículo que entendemos ciertamente pretencioso y sesgado.

En el día de ayer esta Asociación se puso en contacto con la redacción del Diario Hoy a fin de manifestarles por una parte nuestro agradecimiento por hacerse eco de la existencia de puntos negros en el trayecto de la Vía de la Plata por Extremadura (no confundir con el producto turístico "Ruta de la Plata" de dudoso éxito pero que atesora todas las ayudas y esfuerzos de la oficialidad), algo innegable y en lo que llevamos trabajando (como por ejemplo la situación de Galisteo) desde hace mucho tiempo, situaciones generadas por la desidia de las Administraciones Públicas extremeñas y de la mayoría de asociaciones jacobeanas de la comunidad.

Igualmente en el correo remitido mostramos también nuestra disconformidad por el mensaje catastrofista y generalizado que sobre la Vía de la Plata muestra el artículo, alejado de una realidad muy distinta que se ve refrendada por el reconocimiento internacional que aportan los miles de peregrinos que cada año la transitan. Desafortunadamente, a día de hoy, no hemos recibido ninguna contestación del diario al respecto por lo que hemos creído necesario y justo realizar el presente comunicado, por respeto al trabajo de tantos peregrinos y Administraciones Públicas locales que se esfuerzan diariamente por defender y mantener la Vía de la Plata.

FUENTE: ASOC. DE AMIGOS DEL CAMINO DE SANTIAGO DE SEVILLA

AUDIOVISUAL SOBRE EL AUTO SACRAMENTAL "EL PÓRTICO DE LA GLORIA" EN TODOS LOS SANTOS



La Hermandad Sacramental de Ntra. Sra. Reina de Todos los Santos, ha confeccionado un audiovisual sobre el Auto Sacramental que fue representado el pasado 30 de junio en la Parroquia de Omnium Sanctorum, por miembros de la corporación letífica.

Ha sido colgado en el canal de Youtube de la Hermandad: "La Bernabela TV", en el siguiente enlace.

Enlace del vídeo:

http://www.youtube.com/watch?v=i_zPn3ZaGQ0&feature=player_embedded#!

FUENTE: ARTESACRO

BALBOA: LA REFINERÍA INVIABLE

El fracaso de un proyecto energético. Contra él se presentaron más de 43.000 alegaciones.

Hace ocho años el entonces presidente de la Junta extremeña, Juan Carlos Rodríguez Ibarra, anunciaba públicamente la futura construcción de una refinería en Badajoz, encaminada -aseguraba- a la generación de actividad económica y empleo en la Comunidad. Casi ocho años después, el Ministerio de Medio Ambiente ha vetado la refinería Balboa, que ha generado una importante polémica social y política no sólo en la comunidad vecina, sino también en Andalucía Occidental y, sobre todo, en Huelva, cruzada por el oleoducto que conllevaría la planta. Una contestación social reflejada en las más de 43.500 alegaciones presentadas al estudio de impacto ambiental del proyecto, sumadas a informes negativos de diferentes organismos a los que aluden los técnicos del Ministerio para asegurar que "previsiblemente causará efectos desfavorables significativos sobre el medio ambiente" y considerarse que "las medidas previstas por el promotor no son una garantía suficiente de su completa corrección o su adecuada compensación". Así se recogía en la Declaración de Impacto Ambiental desfavorable publicada en el Boletín Oficial del Estado esta semana; frente a ella, el Grupo Gallardo, el promotor de la instalación, llega a calificar de falsas las aseveraciones del departamento medioambiental. Estos son los principales puntos de la negativa ministerial.

El Grupo Gallardo topó con Doñana. La presencia del ultraprotegido Espacio Natural, Reserva de la Biosfera, Zona de Especial Protección para las Aves, incluido en el convenio Ramsar y con un Diploma del Consejo de Europa, emblema medioambiental no sólo de Huelva sino de toda Andalucía, ha sido argumento

principal de la oposición al proyecto en la comunidad autónoma. Y también razón de peso para el departamento de Miguel Arias Cañete (y de los tres ministros socialistas que ha conocido la tramitación del proyecto). Los técnicos del Ministerio reconocen que el trazado del oleoducto/poliducto no supone un impacto directo sobre el Espacio Natural y es compatible con el Plan de Ordenación del Territorio del Ámbito de Doñana, el documento que marca qué actividades es posible desarrollar en el entorno del espacio protegido. El riesgo de contaminación del acuífero Almonte-Marismas, que surte al parque, también se considera suficientemente estudiado y se aceptan las medidas correctoras propuestas.

Pese a ello, el Ministerio pone sobre la mesa como argumento fundamental la protección de Doñana. ¿Cuál es el problema? El riesgo de contaminación del litoral, considerado una reserva de pesca marítima y con una propuesta sobre la mesa para ampliar la protección de Doñana a la Costa, es el que pesa en el dictamen de Medio Ambiente. El aumento del tráfico de petroleros y la puesta en marcha de otra monoboya, junto con su conexión submarina con el litoral, son considerados por la Junta de Andalucía y la Unesco un riesgo importante para el litoral por la posibilidad de vertidos, riesgo que el promotor ha valorado de forma "incompleta, incorrecta y poco realista" según la Junta de Andalucía. Pero no sólo eso; la Unesco, la Organización de las Naciones Unidas para la Educación, la Ciencia y la Cultura, y el convenio Ramsar (para la protección de los humedales) instan a "retirar las amenazas que causarían nuevos proyectos en la zona", es decir, a impedir la instalación.

El Grupo Gallardo alega en contra que ese riesgo por vertido "ya existe en la actualidad" en las industrias instaladas en Huelva, como Cepsa y Decal, y la refinería Balboa "no lo incrementa de manera significativa". Por tanto, prosigue la empresa, "ningún criterio, técnico ni legal, respalda la postura del Ministerio", al que además acusa de "mentir en relación a la Unesco, tergiversando el informe emitido por este organismo internacional". No es la única ocasión en la que Gallardo ha arremetido contra la actuación del Ministerio; ya el pasado año, la empresa criticó que la información que se había aportado a la misión enviada por la Unesco era sesgada y no se le había dado la oportunidad de explicar su postura.

La antigua calzada romana atraviesa la parcela en la que se proyecta la refinería a lo largo de 2 kilómetros. El Ministerio alerta de la pérdida de transitabilidad de la misma y la posible afección a las instalaciones turísticas en la zona; forma parte

también del Camino de Santiago. Y además, la ejecución de la refinería podría poner en peligro una futura candidatura como Patrimonio Mundial de la Unesco, advierten los técnicos.

El proyecto de refinería fue considerado medioambientalmente inviable en su concepción inicial, por lo que tuvo que ser modificado. Uno de los principales caballos de batalla, que conllevó una reformulación de la propuesta, fueron los vertidos, al comprobar tras una advertencia de Portugal que el vertido de la refinería propuesto en un afluente del Guadiana incumplía con la directiva europea de Calidad de las Aguas.

Con esa primera negativa sobre la mesa, el promotor optó por cambiar su ingeniería para conseguir un vertido cero, con el uso pionero de nuevas técnicas, ya utilizadas en otros procesos industriales pero no en una instalación de ese tipo. Sería "la primera experiencia en el mundo", señala el Ministerio, que considera que no existen suficientes garantías técnicas del buen funcionamiento de este sistema. Y además, añade, en el caso de que no funcionase habría que dismantelar la instalación tras el consecuente impacto causado.

Pero además, el cambio al sistema de vertido cero suponía un aumento notable de la generación de residuos peligrosos, hasta llegar a casi el doble de ellos que otras refinerías del mismo tamaño. Un dato negado por el Grupo Gallardo, que afirma que la generación de residuos por capacidad nominal de producción está por debajo de la media del sector. Esto lleva a los técnicos del Ministerio a concluir que "el proyecto modificado no resulta ambientalmente mejor", puesto que la normativa existente exige que se prevenga, es decir, que se evite en lo posible la generación de los residuos.

Aunque también hay otro punto de fricción en esta materia: la intención de la empresa era trasladarlos al depósito de residuos peligrosos de Nerva, situado a 108 kilómetros de la refinería de Los Santos de Maimona (Badajoz), "con los riesgos adicionales derivados de esta gestión", que además incumple el principio de proximidad y autosuficiencia incluidos en la normativa aplicable. La instalación nervense dispone de capacidad, reconoce el Ministerio, pero "no hay documentación que acredite que la Junta de Andalucía vaya a aceptar estos residuos en su territorio"; de hecho, la entrada de desechos de fuera de la comunidad al vertedero ha sido ampliamente contestada por grupos ecologistas y colectivos sociales. La Declaración de Impacto Ambiental va incluso más allá y se

atreve a dudar del futuro de la instalación, advirtiendo de la oposición social tras el incendio que provocó el cierre cautelar de la misma, una situación que "plantea la duda sobre la idoneidad de dicho vertedero para el almacenamiento de los residuos peligrosos generados de manera continua en la refinería".

La ubicación propuesta para la refinería ha sido otro de los argumentos de peso para la negativa a Refinería Balboa. Situada en una comarca agrícola y a 180 kilómetros de la Costa la necesidad de bombear el crudo y el proceso refinado desde y hasta el Puerto de Huelva supone un consumo de energía que a juicio del Ministerio no cumple con los objetivos de eficiencia energética marcados por las directivas europeas. Con el objetivo de un ahorro del 20% de energía consumida en el año 2020 en lonjananza, los técnicos destacan que la eficiencia energética es "requisito indispensable" para las nuevas instalaciones.

En cambio, el proceso de transporte de la refinería supone un 6% adicional de coste energético en el proceso de fabricación, apunta el Ministerio; Gallardo asevera que el incremento real de consumo es de apenas el 0,06% y recuerda que el 55% de las refinerías del mundo son de interior.

El Gobierno del país vecino se ha mantenido siempre en contra del proyecto de la refinería de Los Santos de Maimona a pesar de la distancia con la frontera. El Ejecutivo luso cuestionó la viabilidad del vertido de la refinería y sus efectos sobre el Guadiana y la presa de Alqueva, así como la posible afección de un vertido de crudo en la monoboya de Huelva, que podría llegar a las costas portuguesas, aseveró.

A pesar de las modificaciones realizadas sobre el proyecto, las autoridades lusas han mantenido hasta el final su postura contraria al proyecto y así lo recoge la Declaración de Impacto Ambiental formulada.

FUENTE: HUELVA INFORMACIÓN

FIESTAS DE SANTIAGO EN VILLANUEVA DEL RÍO Y MINAS

Desde los años 60 se venera en la Iglesia de Santiago el Mayor la imagen de Santiago Peregrino.

La celebración del Patrón de Santiago el Mayor se ha hecho este año con el ánimo de la proyección santiaguista, habida cuenta de la importancia de la Comunidad Villa y Tierra en el lugar, dando paso a los vecinos de Carmona sin



pago de peaje en su barca que cruzaba el río desde la época romana.

Actualmente, un grupo de personas tratan de revitalizar esa ruta llamada "Cordel del Pedroso" que unía Estepa, Carmona, Villanueva del Río, El Pedroso, para unirse

como ruta secundaria y de trashumancia con la Vía de la Plata por un lugar indeterminado para llegar a Guadalcanal, Reina y Llerena, continuando hasta Santiago de Compostela por la vía común.

FUENTE: ASOC. VILLAE. NAEVAE Y ARTESACRO

RIONEGRRO EXPONE UNA COPIA DEL CÓDICE CALIXTINO EN EL SANTUARIO DE LA CARBALLEDA

El famoso documento recuperado tras un robo está en la Catedral de Santiago.

La Asociación de Amigos del Camino de Santiago Mozárabe Sanabrés, en colaboración con la Cofradía de los Falifos y con la Junta, ha comenzado una de las actividades que más repercusión ha tenido en los últimos años con la programación

de visitas al santuario de la Carballeda. Como novedad, este año, se expone en el Santuario de la Carballeda, una reproducción facsímil del Códice Calixtino, facilitada por la Xunta de Galicia y cuyo original se encuentra en la Catedral de Santiago de Compostela una vez recuperado tras su robo.

Estas visitas se desarrollarán también a lo largo de agosto y septiembre, todos los días en horario de mañana y tarde. Doce voluntarios se encargan de atender en diferentes turnos a los visitantes y peregrinos que se acercan al santuario. Destacan en estas visitas, los nichos de piedra situados en el pórtico, donde se depositaban los niños expósitos, el túmulo funerario, de madera de nogal y del siglo XVIII, el retablo central del Santuario y los cuatro retablos laterales, la cúpula, el artesonado de la nave central, las diferentes imágenes y la sacristía vieja, totalmente románica y que fue el primitivo templo de la Virgen de Carballeda.

El Santuario abre de las doce hasta las dos de la tarde y de seis a ocho en horario vespertino.

FUENTE: LA OPINIÓN DE ZAMORA

LA HERMANDAD DE LA SOLEDAD ORGANIZA SUS II JORNADAS MEDIEVALES DE LA PUEBLA DE LOS INFANTES

Durante los días 21, 22 y 23 de septiembre de 2012 la Hermandad de la Soledad, organiza en el Castillo Medieval de Puebla de los Infantes, Sevilla las II Jornadas Medievales, unas de las celebraciones más exitosas de La Puebla de los Infantes y a las que acudieron en la edición anterior visitantes de numerosas poblaciones.

De hecho, la Hermandad de la Soledad, organizadora de dicho evento, calcula “unas 5.000 personas



han pasado por las Fiestas Medievales”.

Los actos darán comienzo el viernes con un pasacalle, seguido de un pregón realizado por el Hermano Mayor de la Hermandad de la Soledad, Miguel Martínez Ruiz, seguidamente el alcalde de la localidad Antonio Torres Molero dará unas palabras a todo campesino que en el lugar se encuentre.

Entre las actividades que podrán disfrutar todo visitante en el fin de semana, destacan las representaciones teatrales, un espectáculo de cetrería y tiro con arco, luchas escénicas y danzas del vientre.

Este año como novedad asaremos el domingo 23 un cerdo a la antigua usanza; también el grupo de recreación “Código Mercenario” organiza el Torneo de Tiro con Arco.

Los visitantes podrán disfrutar de las visitas a los puestos del mercado medieval, en los que podrán adquirir jabones artesanales, bisutería, pasteles y chocolates, entre otros, o participar del espectáculo de los Pisauvas del Conde, o Las brujas y su “Pócima de la muerte” (animación de calle). También hay que tener cuidado con la plebe de leprosos.

En estas fiestas medievales la Hermandad de la Soledad se vuelca de lleno y numerosos hermanos y hermanas colaboran en la barra del bar, limpieza, ticket etc.

Además como peculiaridad las tapas servidas por bares de nuestra localidad elaboradas a estilo medieval resultaran bastante exitosas. El sábado y domingo al mediodía realizaremos el concurso de gazpacho y de arroz respectivamente, en el que como norma será ir vestido de modo medieval y concretamente en el concurso de arroz se realizará con leña, tras degustar el jurado los platos, se ofrecerán a todo aldeano que en lugar se encontraba.

Tenemos muchas sorpresas más que seguro no pasarán desapercibidas.

Te esperamos en las II Jornadas Medievales de Puebla de los Infantes, situada a las puertas de la Sierra Norte de Sevilla.

ii Regresarás !!

FUENTE:ARTESACRO

AMENAZA DE DERRUMBE EN LAS DEPENDENCIAS DEL CONVENTO DE MADRE DE DIOS EN SEVILLA

Las estancias conocidas como el Palazuelo, donde por tradición se cuenta que se alojó Isabel la Católica, y la Casa del Capellán del Monasterio Madre de Dios corren peligro inminente de derrumbe.



Permanecen apuntaladas y clausuradas después de que el tiempo, la desidia de las administraciones y los escasos medios económicos de la comunidad de monjas dominicas hayan propiciado el estado de absoluta ruina en la que se encuentran en la actualidad.

Asegurar estas dependencias, una obra que requiere la inversión de 30.000 euros, es absolutamente necesario, ya que, al ser aledañas a la iglesia y al propio cenobio es incalculable el daño que podría causar un derrumbamiento. Para la rehabilitación total se calcula un presupuesto de alrededor de 300.000 euros.

Aunque no con tanto riesgo son también importantes otros daños que sufre el conjunto del monasterio, como el que presenta alguna esquina del artesonado en el muro toral de la iglesia, que está desencajado y del que cae arenilla.

La actual priora, sor Patricia, y su antecesora, sor Adela, explicaron a ABC que esta situación «no es de ayer. Llevamos muchos años pidiendo ayuda. Han venido de la Gerencia de Urbanismo y nos han dado el permiso de obras, pero de dinero

nada».

Por su parte, el arquitecto que ha ido ocupándose de distintos trabajos en el cenobio, Miguel Ángel López, insiste en la necesidad de una actuación en el Palazuelo y la Casa del Capellán para estabilizar las estructuras y en la conveniencia de desmontar y proteger el artesonado mudéjar de la tercera planta de esta zona, que podría cubrirse provisionalmente con una chapa provisional. De esta forma se preservarían estas dependencias, que constan de cámara, antecámara y retrete, en las que la Reina Católica, que otorgó a la comunidad dominica una manzana de casas cuando su convento junto a Puerta Triana se inundó en 1495.

En el convento de Madre de Dios viven diez religiosas, tres españolas y siete keniatas, que miran con preocupación la decadencia de un inmueble, que fue declarado Monumento Nacional en 1971. La comunidad se mantiene de la venta de dulces, sobre todo en Navidad, de dos pensiones y de las pequeñas ayudas económicas que algunos bienhechores aportan.

Ante esta situación un grupo de sevillanos preocupados por el estado de monasterio ha constituido una plataforma que busca colaboración entre instituciones, entidades y particulares de la ciudad para frenar su ruina. Entre las actividades que programarán, el próximo 20 de octubre está prevista la celebración de un concierto a cargo de la violinista Ana María Badía. Para colaborar con esta causa, que permitirá detener el peligro de derrumbe en Madre de Dios, se ha abierto una cuenta en La Caixa: 2100 2143 66 0200352185.

FUENTE: PASIÓN EN SEVILLA

LAS NIEBLAS DEL CEBREIRO

CANTEROS DEL CÍSTER: MONASTERIO DE SANTA MARÍA DE HUERTA



No deja de ser una paradoja que, promulgadores a ultranza de la austeridad como vía de retorno a las auténticas fuentes del Cristianismo, los monasterios cistercienses contengan, profundamente labradas en sus sillares, una verdadera *cilla* -permítaseme la comparación- capaz de contener, en sus marcas de cantería, una variada y apasionante riqueza simbólica, que hoy por hoy, se escapa a todo intento de interpretación.

Da la impresión, no obstante, de que dispuestas sin aparente orden y concierto, choquen, de alguna manera, con ese elaborado concepto del hombre medieval del siglo XIII, que representaba a Dios con un compás en la mano, otorgándole el papel de arquitecto o creador de un universo ordenado y milimétrico, donde todo tiene un motivo y una razón de ser.

Papel y definición, por otra parte, adoptado posteriormente por las sociedades masónicas modernas, siguiendo esa supuesta *línea hereditaria* iniciada por las hermandades compañeriles medievales.

A propósito del tema, manifestaba San Agustín, allá por el siglo IV y refiriéndose al concepto de tiempo que, *si nadie me pregunta, lo sé. Si deseo explicárselo a alguien*

que lo pregunte, no lo sé. Una sensación similar se experimenta, cuando se interpola el concepto tiempo a la problemática interpretativa de las marcas, que es el problema que nos ocupa, por no decir, mejor, que nos preocupa y que en este caso, posiblemente pertenezcan a diferentes épocas.

Antes de iniciar los prolegómenos que conlleva siempre el intento de interpretación -cualquiera que sea la naturaleza de éste- es conveniente situarnos en el edificio objeto de nuestra atención: el Monasterio de Santa María de Huerta.

Situado a una distancia equidistante una treintena de kilómetros, aproximadamente, de Medinaceli y otro tanto del también monasterio cisterciense de Piedra, los orígenes de Santa María de Huerta habría que situarlos una cincuentena de años después del movimiento de escisión que dio lugar al nacimiento de la Orden del Císter; es decir, alrededor del año 1150. De ésta época, siglo XII, data la portada de la iglesia, situada debajo del extraordinario rosetón que, entre otras cosas, le sirve como punto de referencia. Es en ésta pared de la iglesia, donde se encuentra anexo el pequeño cementerio, que se localiza un número determinado de interesantes marcas, incluida la emblemática estrella de cinco puntas o pentalfa.

Un segundo foco de localización de marcas, lo tendríamos una vez situados en el interior del monasterio, en las paredes que conforman su austero claustro del siglo XIII, y dentro también de la iglesia, en una de sus capillas más pequeñas y antiguas: la de la Magdalena.

El tercer foco, no obstante, y donde más abundancia de marcas se localizan, incluida la significativa pata de oca o *runa de la vida* (1), se encuentra en la posterior del monasterio, precisamente la zona más antigua y, de hecho, más deteriorada del mismo.

(1) Sería interesante reseñar que, entre otras derivaciones, en la cosmogonía egipcia, el dios Amón ("el Oculto"), se asimilaba al dios Re, de la cosmogonía heliopolitana y era representado como una oca o un ganso.

SENDEROS ABIERTOS

LA JUNTA DESLINDA CERCA DE 200 KILÓMETROS DE VÍAS PECUARIAS EN EL PRIMER SEMESTRE DE ESTE AÑO

En Andalucía se han deslindado ya 8.651,9 kilómetros de estos caminos tradicionales, a través del Plan de Recuperación que desarrolla la Consejería de Agricultura, Pesca y Medio Ambiente.

La Consejería de Agricultura, Pesca y Medio Ambiente ha deslindado en Andalucía durante el primer semestre de este año un total de 194,75 kilómetros de vías pecuarias, con lo que son ya 8.651,9 (35,10%) el número de kilómetros que han sido deslindados dentro del Plan que desarrolla la Junta para recuperar estos caminos tradicionales.

La recuperación de estos espacios permitirá aprovecharlos tanto para su tradicional función ganadera como para usos turísticos y medioambientales, así como potenciar su papel de corredores ecológicos y de conexión entre distintos espacios naturales y entre los municipios y los entornos naturales más próximos. Del total de kilómetros de vías pecuarias deslindados durante este periodo de tiempo, 50,64 corresponden a la provincia de Córdoba; 47,89 a Huelva; 42,86 a Sevilla; 29,72 a Almería; 14,38 a Málaga; y 9,24 a Cádiz.

Asimismo, Sevilla es la provincia andaluza en la que más kilómetros de vías se han deslindado desde que la Administración autonómica iniciara su Plan de recuperación, con 1.587,81 kilómetros. Le siguen Córdoba, con 1.342; Cádiz, 1.215; Granada, 1.168,23; Jaén, 1.111,5; Huelva, 934,28; Málaga, 704,21; y Almería con 588,77 kilómetros.

Entre las actuaciones que se realizan dentro de este Plan de Recuperación destacan las obras para la creación de la Puerta Verde de Algeciras, que conecta la ciudad de Algeciras con el Corredor Verde de las Bahías a través del parque natural de Los Alcornocales; y la del Corredor Verde del Río Guadaira, que enlazará la aglomeración urbana de Sevilla con la Vía Verde de la Sierra de Cádiz.

AVISOS DE SECRETARÍA

- ❖ El horario de atención al peregrino es de lunes a viernes de 10:00 h. a 14:00 h., y de 19:00 h. a 21:00h., de lunes a jueves, en nuestra sede de la calle Castilla, 82, local: **días festivos cerrado**. Cualquier soci@ o simpatizante que esté interesado en colaborar, se puede poner en contacto en la dirección viaplata@viaplata.org. Igualmente, cualquier persona que quiera aportar textos, opiniones, fotografías o cualquier tipo de colaboración con el boletín, puede hacerlo también en la dirección electrónica señalada, indicando en el asunto "Para VIAPLATA".
- ❖ Las siguientes entidades colaboradoras, que también ofrecen ofertas de alojamiento a los peregrinos, fuera del horario de apertura de la Asociación expiden credenciales, **UNICA Y EXCLUSIVAMENTE**, para aquellos que vayan a iniciar la **VIA DE LA PLATA**. Credenciales para otros Caminos se facilitan en la sede de la Asociación:

- ALBERGUE TRIANA BACKPACKERS (C/. Rodrigo de Triana, 69) - 954 459 960
- HOTEL SIMON (C/. García de Vinuesa, 19) - 954 226 660

❖ CATEDRAL DE SEVILLA

Todos los días, a las 8:30 h., en la Capilla Real de la Catedral de Sevilla, Misa con Bendición del Peregrino

- ❖ Se recuerda que cuando se produzca el fallecimiento de algún soci@ o peregrin@, si así se desea, se comunique a la Secretaría de la Asociación, con la finalidad de que se aplique la Santa Misa por su eterno descanso, bien en la que celebramos el 30 de Diciembre, con ocasión de la Traslatio, o en la del 25 de Julio, festividad del Martirio del Apóstol.
- ❖ Rogamos encarecidamente que cualquier modificación en los datos personales de los socios, sean comunicados lo más prontamente a Secretaría para su actualización. Aquellos soci@s que aun no hayan aportado su dirección de correo electrónico, pueden hacerlo en viaplata@viaplata.org.

ESPIRITUALIDAD JACOBEA

SALIR DE UNO MISMO



En realidad de quien debemos salir es de nosotros mismos. Por eso Stavrou habla de “morir a uno mismo y a su universo cotidiano”. Hay muchas cosas que nos parecen importantes en nuestra vida, pero son incompatibles con la peregrinación. Hablamos de nuestras manías, nuestras inseguridades, nuestras prioridades, nuestras comodidades, nuestros miedos y fobias, nuestras costumbres cotidianas...

Hay que optar. Si queremos seguir, habrá que lanzarse hacia delante. El Camino, con sus propias normas, se va imponiendo con obstinación. Poco a poco descubriremos que se puede vivir de otra forma mucho más sencilla. Los teóricos de estas cosas hablan de la *simplicitas* de la peregrinación, un estilo de vida mucho más parecido al de un peregrino medieval que al de un ciudadano del siglo XXI.

Luis Maldonado describe la *simplicitas* como “la liberación de las estructuras mundanas, la homogenización de los estatutos, la simplificación o sencillez de los estilos de vida” pero también incluye “la reflexión sobre el sentido de los valores fundamentales religioso-culturales, la individualidad afirmada frente al medio institucionalizado... Por tanto, la peregrinación significa un abandono temporal de la vida cotidiana para entrar en un nivel de experiencia más profunda y volver transformado a la estructura preexistente.”

Y el peregrino se acaba acostumbrando a la incomodidad y al riesgo, incluso al dolor

(tres cosas horribles para el hombre contemporáneo). Y acaba descubriendo que esa simplicidad es en realidad gozosa.

FUENTE: ULTREIAINFO

ELECODE LOS CAMINOS

PEREGRINOS EN LA VEGA

inaugurado en Pinos Puentes el primer albergue entre Granada y Mérida.

La localidad granadina de Pinos Puente ha inaugurado el pasado martes 24 de Julio el primer refugio de peregrinos del Camino de Santiago de la Ruta Mozárabe, situado a tan sólo 400 metros del emblemático puente del siglo IX.

Según ha informado el Ayuntamiento de la localidad, es la primera infraestructura de estas características que entre Granada y Mérida se abre al peregrino con el espíritu de la acogida tradicional jacobea.

Se ubicado en las dependencias de El Plantel, una finca de casi cien mil metros cuadrados de zona verde, regada por tradicionales acequias junto al río Velillos donde predominan las choperas características de la Vega granadina.

Se trata de la primera que se abre al peregrino, en este trazado del Camino, con el espíritu de la acogida tradicional jacobea con el fin de ofrecer un lugar donde poder descansar, asearse y dormir.

Además servirá de sede estable para las actividades de la Asociación del Camino de Santiago "Granada Jacobea" de información para peregrinos en cuanto a recomendaciones y entrega de credenciales a quienes quieran hacer el camino.

También acogerá actividades formativas de preparación para aquellos peregrinos

que quieran participar en las tareas de hospitalidad tanto dentro de ese refugio como en otros que se abran en el resto del Camino.

Para el alcalde de Pinos Puente, Enrique Medina (PSOE), este proyecto supone un paso más en la filosofía de dar a conocer la ciudad por acciones y elementos positivos.

En opinión del presidente de "Granada Jacobea", Francisco Sánchez Rosell, los peregrinos que partiendo desde Granada realicen en Pinos Puente el final de su primera etapa en el Camino de Santiago se llevarán sin duda "una impresión inmejorable".

La Ruta Mozárabe

Aunque la Ruta Mozárabe del Camino de Santiago lleva ya señalizada una década, es en estos últimos años cuando más peregrinos se han decidido a peregrinar por ella.

El primer día de peregrinación de la Ruta Mozárabe se inicia en el Monasterio de Las Comendadoras de Santiago, en el histórico barrio del Realejo de Granada, y discurre por el centro histórico de la capital, pasando por Alcaicería, Catedral, San Jerónimo, San Juan de Dios, Avenida de la Constitución y Caleta, para dirigirse al Cerrillo de Maracena y atravesar Maracena por su casco antiguo.

Saliendo de la ciudad por el Camino de Los Eriales se llega hasta Atarfe, ciudad que también se recorre por su casco antiguo pasando por la plaza de España y saliendo de la ciudad por el Camino de Las Monjas.

Ya en término de Pinos se cruza la carretera nacional para caminar junto a las vías del tren que dejan en la entrada de Pinos Puente y por la calle Batán se llega al Puente de la Virgen, y a la derecha el peregrino llegará al refugio tras haber caminado en ese día 19,4 kilómetros.

DESARROLLADORES DE LA UFV DE MADRID CREAN UN JUEGO SOBRE EL CAMINO DE SANTIAGO

Desarrolladores de la Universidad Francisco de Vitoria de Madrid (UFV) han presentado el videojuego para niños y jóvenes *El códex del peregrino*, una historia de aventuras que transcurre en el Camino de Santiago.

La aplicación ya está disponible para su descarga gratuita en la App Store de Apple.

Norberto de Bicasard, un peregrino que ha perdido la memoria tendrá que enfrentarse a malvados caballeros por los caminos de Santiago en busca de aventuras.



Es un proyecto realizado por la empresa The Gam Kitchen de desarrollo de videojuegos y por el Centro de Innovación Experimental del Conocimiento de la Universidad Francisco de Vitoria en Madrid, financiado por el Plan Avanza 2 del Ministerio de Turismo e Industria, y financiado también por fondos europeos FEDER.

La aventura gráfica trata de recrear con la mayor exactitud posible los parajes y paisajes de Santiago de Compostela, buscando captar toda la esencia de las tierras norteñas. Prometen escenarios realistas e identificables para quienes decidan visitar la capital gallega.

Los estudiantes y expertos de la universidad madrileña pretenden desarrollar una aventura épica, junto con fines educativos y sociales, destinado principalmente a jóvenes. Los jugadores aprenderán música, historia y arte de la cultura gallega, sino que además conocerán secretos del Camino de Santiago y de sus paisajes.

Además, según los propios desarrolladores constituye un importante foco de promoción turística. La difusión de contenidos promocionales a través de aplicaciones, es una forma novedosa en la que incurre el Ministerio de Turismo,

debido al uso cada vez más imprescindible de los dispositivos móviles y otras tecnologías de la información en la búsqueda de material turístico. Por otro lado, la expansión internacional de las aplicaciones promueve un fuerte impacto de las campañas turísticas.

El videojuego ya ha sido presentado para otras plataformas como ordenadores, 'smartphones' y 'tablets', pero se estrena esta semana en la Apple Store para los usuarios de iOS.

Es segundo juego realizado por este departamento de la Universidad Francisco de Vitoria, después de Iredia: el secreto de Atram, otra aventura que se enmarca también en este programa recreativo con fines educativos.

Enlaces relacionados:

- Página web del proyecto

(<http://codex.ceiec.es/>)

FUENTE: PORTALTICES

HAZTE SOCIO

Ya has hecho el Camino... ¿y ahora qué? La experiencia de hacer el Camino de Santiago, de una u otra forma, siempre deja huella en quien lo realiza. Es verdad que quien lo haya hecho como un simple reto, por deporte, o como otra forma de pasar las vacaciones, pronto lo olvidará. Otros, sin embargo, querréis repetir la experiencia por alguna de las muchas rutas jacobeanas que existen. Y cada vez son más, afortunadamente, los que tras pisar Compostela, queréis relacionaros de algún modo más continuado con el mundo jacobeano (Asociaciones, Hospitaleros Voluntarios...). Es a ti, peregrino, amigo del Camino, a quien se dirigen estas líneas.

*La Asociación de Amigos del Camino de Santiago-Vía de la Plata de Sevilla, como otras muchas asociaciones jacobeanas a lo largo y ancho del planeta, es heredera del espíritu de las antiguas cofradías de peregrinos. Formada por gente amante del Camino busca la promoción del mismo, la defensa de sus valores y trazado histórico y la **organización**, como entidad cultural que somos, **de todo tipo de actividades** en tal sentido:*

1. Organizamos *conferencias, simposio, y todo tipo de trabajos, publicaciones, en especial nuestra Guía de la Vía de la Plata y el Boletín mensual "VIAPLATA", y actos culturales.*
1. *Intercambiamos experiencias y trabajos con otras Asociaciones jacobeanas.*
1. Organizamos *viajes, excursiones y peregrinaciones, y de estudio, relacionados con el Camino de Santiago y el ámbito jacobeano, y especialmente el recorrido de etapas de la Vía de la Plata y otras rutas jacobeanas andaluzas, así como la realización de Encuentros de Peregrinos.*
1. *Y, lo que es más importante, defendemos y promovemos ante instituciones y entidades, públicas y privadas, los fines establecidos en nuestros Estatutos (APOYAR, POTENCIAR Y COLABORAR EN TODAS LAS INICIATIVAS CON FINES JACOBEO), y la mejora y conservación del rico patrimonio jacobeano de nuestra provincia, de la Vía de la Plata, y del Camino de Santiago en general.*

Todo ello solo lo podemos lograr con tu ayuda y participación, por ello te animamos a HACERTE SOCIO: desde SÓLO 3€ AL MES (cobrados semestralmente en dos cuotas de 18€/semestre), podrás participar en todas nuestras actividades, recibir de forma gratuita además la revista "Peregrino" que edita la Federación, y, lo que es más importante, devolver así, en cierta forma, al Camino algo de lo que el Camino te ha dado. Anímate, sólo tienes que rellenar la ficha que encontrarás en nuestra web y remitírnosla por correo electrónico (viaplata@viaplata.org), correo postal a la dirección de nuestra sede, por fax (954335274) o entregándola en nuestra Asociación. Te esperamos. Buen Camino.