



Junta de Castilla y León

CONSEJERIA DE EDUCACION Y CULTURA
Dirección General de Patrimonio y Promoción Cultural

ANEXO A LA DOCUMENTACIÓN BÁSICA PARA LA PROTECCIÓN DEL

Camino de Santiago en la Provincia de León

Sahagún de Campos - Hega de Balcarce

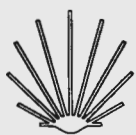
COMO BIEN DE INTERÉS CULTURAL
CON CATEGORÍA DE CONJUNTO HISTÓRICO
EN EL TRAMO CORRESPONDIENTE AL MUNICIPIO DE

Santa Marina del Rey

Anexo aprobado por Decreto
324/1999, de 23 de diciembre de la Junta de Castilla y León
Derecho de Patrimonio y Promoción Cultural

Edo: Blanca Rofa Fariña

COMUNIDAD AUTONOMA DE ASTURIAS



*Manuel Alonso García & Pablo Barallobon
León, Junio de 1999*

16 - SANTA MARINA DEL REY

ESTADISTICA

Municipio con una superficie de 45,50 Km².

Población (hecho/derecho): Total municipio	2.629	2.816
Núcleo 1 San Martín del Camino	475	507
Núcleo 2 Villavante	371	387

RECORRIDO

El Camino discurre por el municipio, en un ramal, siguiendo la carretera N-120 y atravesando el núcleo de San Martín del Camino.

Por el Sur, y siguiendo una recta y antigua calzada romana, el camino apenas toca Villavante y alcanza el término de Hospital.

El Camino recorre dentro del municipio una distancia de 11,50 Km.

NORMATIVA GENERAL

Normas Subsidiarias Municipales.

ELEMENTOS MONUMENTALES

Los elementos, por estar dentro del núcleo urbano, están incluidos dentro de la delimitación de Suelo urbano y sujetos, por lo tanto, a sus Ordenanzas.

<i>Nº Elemento</i>	<i>Normativa</i>
1 Iglesia	Suelo urbano
2 Iglesia	Suelo urbano
3 Fuente	Suelo urbano





Junta de Castilla y León

CONSEJERÍA DE EDUCACIÓN Y CULTURA
Dirección General de Patrimonio y Promoción Cultural

ANEXO A LA DOCUMENTACIÓN BÁSICA PARA LA PROTECCIÓN DEL

Camino de Santiago en la Provincia de León

Sahagún de Campos - Vega de Malcarre

COMO BIEN DE INTERÉS CULTURAL

CON CATEGORÍA DE CONJUNTO HISTÓRICO

EN EL TRAMO CORRESPONDIENTE AL MUNICIPIO DE

Santa Marina del Rey

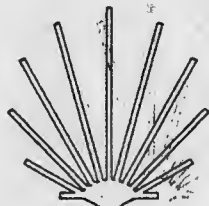
TÉRMINO MUNICIPAL

**SANTA MARINA
DEL REY**

ESTE PLANO ANULA Y SUSTITUYE
AL PLANO "16/1" DE
LA DOCUMENTACIÓN BÁSICA

MUNICIPIO
PLANO

**A 16
1**



ESCALA 1/50.000

León, Junio de 1999

324/1999

Anexo aprobado por Decreto
de 23 de diciembre de la Junta
de Castilla y León
DIRECCIÓN DE PROTECCIÓN

Manuel Alonso García

Pedro Barralbo Cao

Fdo: Blanca Ruiz Paniagua



Junta de Castilla y León

CONSEJERIA DE EDUCACION Y CULTURA
Dirección General de Patrimonio y Promoción Cultural

ANEXO A LA DOCUMENTACIÓN BÁSICA PARA LA PROTECCIÓN DEL

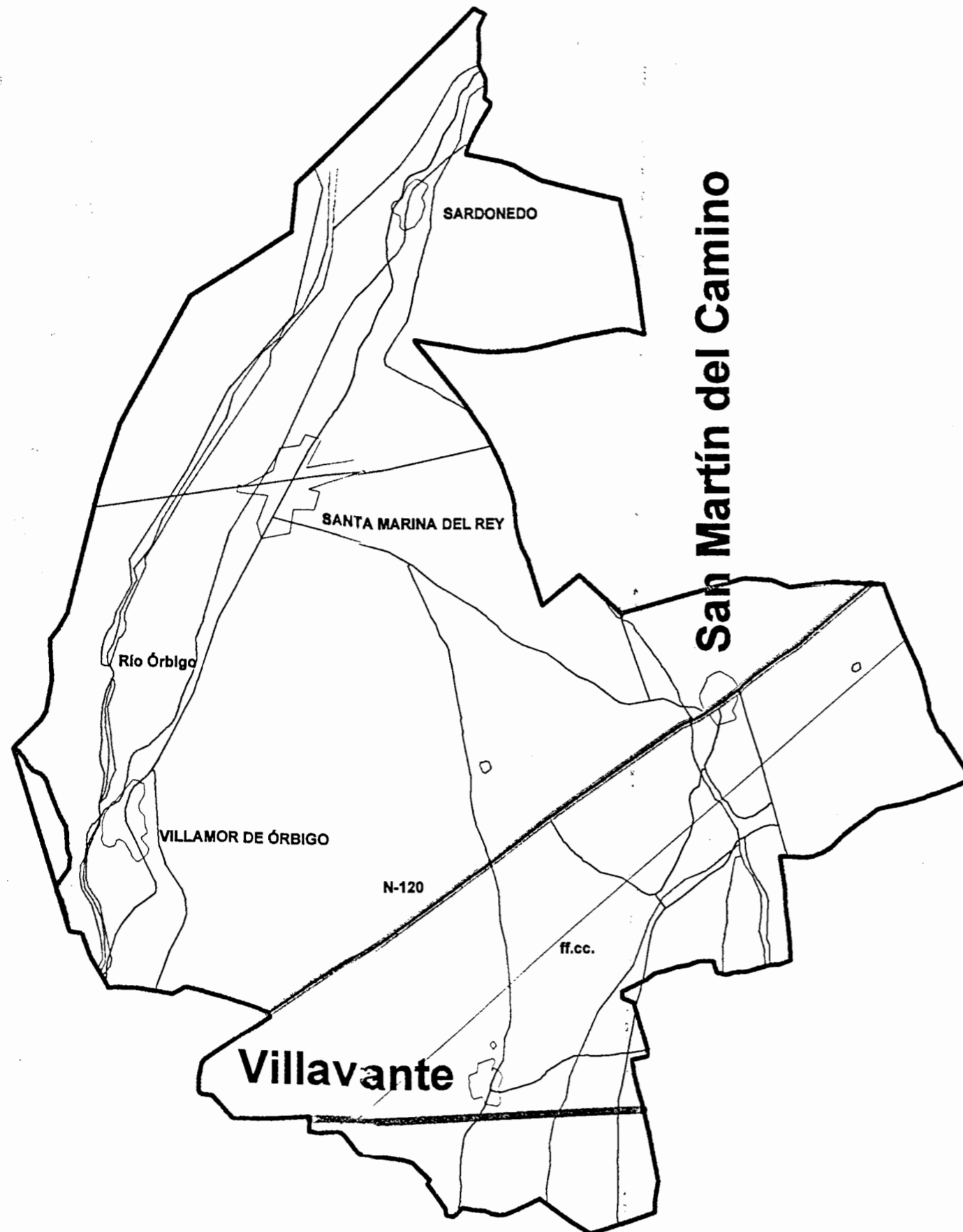
Camino de Santiago en la Provincia de León

Sabagún de Campos - Vega de Valcarlos

COMO BIEN DE INTERÉS CULTURAL
CON CATEGORÍA DE CONJUNTO HISTÓRICO
EN EL TRAMO CORRESPONDIENTE AL MUNICIPIO DE

Santa Marina del Rey

San Martín del Camino



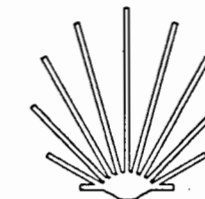
TÉRMINO MUNICIPAL

**SANTA MARINA
DEL REY**

ESTE PLANO ANULA Y SUSTITUYE
AL PLANO " 16/1 " DE
LA DOCUMENTACION BASICA

MUNICIPIO
PLANO

**A 16
1**



ESCALA 1/50.000

León, Junio de 1999

Anexo aprobado por Decreto
324/1999 de 23 de diciembre de la Junta
de Castilla y León.

Manuel Alonso García

Pedro Barallo Cao

[Signature]
Fds.: Blanca Ruiz Paniagua



Junta de Castilla y León

CONSEJERIA DE EDUCACION Y CULTURA
Dirección General de Patrimonio y Promoción Cultural

ANEXO A LA DOCUMENTACIÓN BÁSICA PARA LA PROTECCIÓN DEL

Camino de Santiago en la Provincia de León

Sahagún de Campos - Vega de Babarce

COMO BIEN DE INTERÉS CULTURAL
CON CATEGORÍA DE CONJUNTO HISTÓRICO
EN EL TRAMO CORRESPONDIENTE AL MUNICIPIO DE

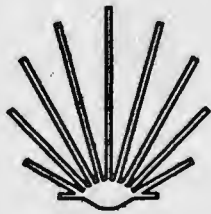
Santa Marina del Rey

SECTOR RURAL

ESTE PLANO COMPLEMENTA
AL PLANO " 16/2 " DE
LA DOCUMENTACION BASICA

MUNICIPIO
PLANO

**A 16
2**



León, Junio de 1999

Manuel Alonso García

























Pedro Barralho Cao

Anexo aprobado por Decreto
de 23 de diciembre de la Junta
de Castilla y León.

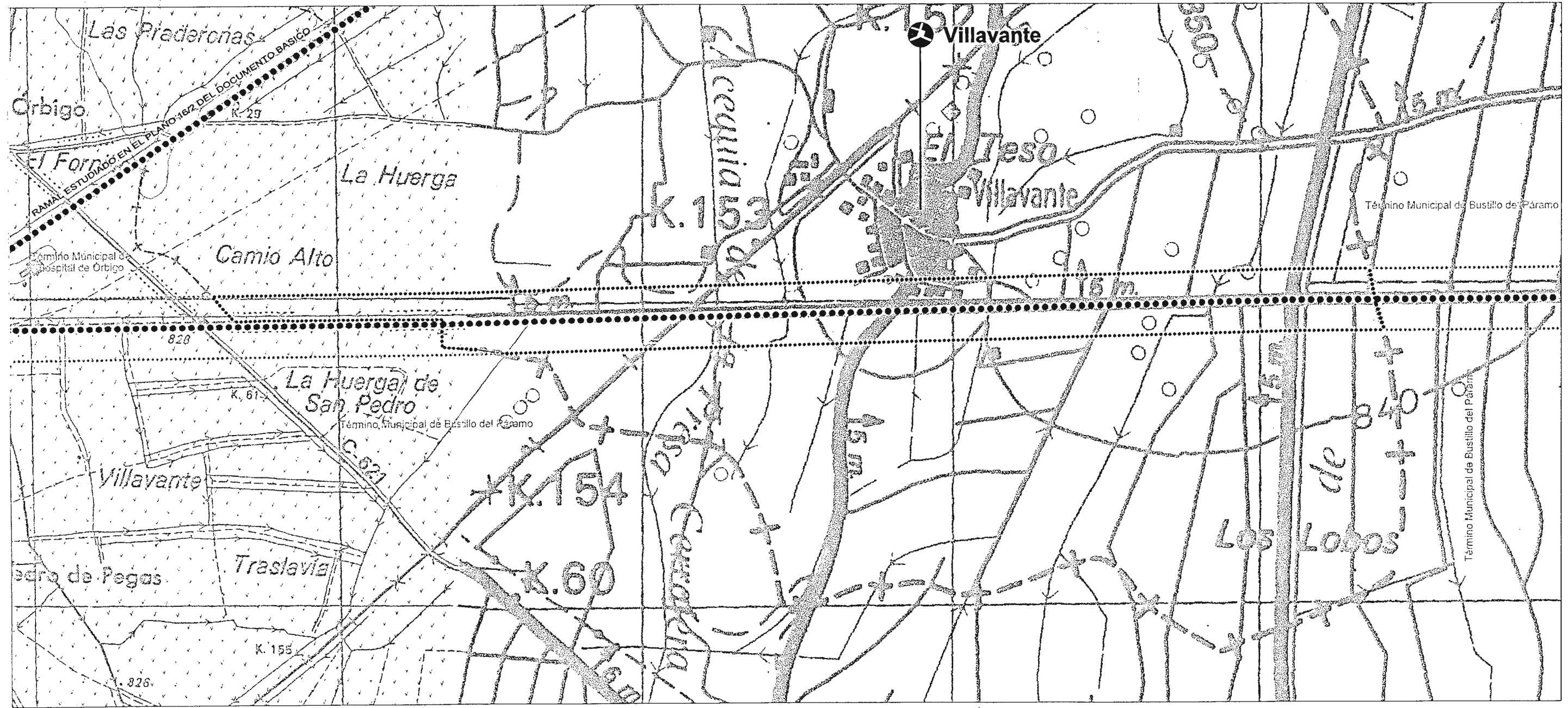
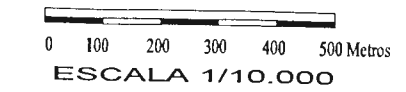
Dirección de Protección,

Fdos: Blanca Ruiz Paniagua

LEYENDA

-  NUCLEO URBANO
-  MURALLA/FORTALEZA
-  IGLESIA/MONASTERIO/CONVENTO
-  ERMITA/SANTUARIO/HUMILLADERO
-  HOSPITAL/HOSPEDERIA
-  PALACIO/CASA SENORIAL
-  PUERTA/PORTADA/ARCO
-  GRANJA/APRISCO
-  PUENTE
-  CRUCERO
-  FUENTE/POZO
-  GRUPO VEGETAL/ARBOLEDA
-  TRAZADO DEL CAMINO
-  CAMINO DESAPARECIDO/HISTÓRICO
-  CAMINO ALTERNATIVO
-  ENTORNO DE PROTECCION
-  LIMITE DE MUNICIPIO
-  CARRETERA (Nal/Comarcal)
-  CAMINO/PISTA/SENDA
-  FERROCARRIL
-  RIO/ARROYO
-  ACEQUIA/DESAGUE
-  ARBOL/ARBOLEDA
-  LIMITE FINCA

COMO CRITERIO GENERAL DE DEFINICION DEL ENTORNO DE PROTECCION DEL CAMINO DE SANTIAGO EN LOS SECTORES RURALES SE ADOPTA EL SIGUIENTE:
 CUANDO NO EXISTAN LIMITES FISICOS, GEOGRAFICOS O TOPONIMICOS PRECISOS EN QUE APOYARSE PARA LA DELIMITACION DEL ENTORNO, SE DEFINE DICHO ENTORNO DE PROTECCION COMO UNA FRANJA DE UNA ANCHURA DE 100 METROS DESDE EL EJE DEL CAMINO, PARALELA A ESTE Y A AMBOS LADOS DEL MISMO.



Junta de Castilla y León

CONSEJERIA DE EDUCACION Y CULTURA
 Dirección General de Patrimonio y Promoción Cultural

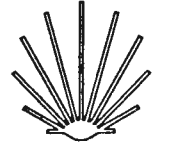
ANEXO A LA DOCUMENTACIÓN BÁSICA PARA LA PROTECCIÓN DEL
Camino de Santiago en la Provincia de León
Sahagún de Campos - Vega de Valcarlos
 COMO BIEN DE INTERÉS CULTURAL
 CON CATEGORÍA DE CONJUNTO HISTÓRICO
 EN EL TRAMO CORRESPONDIENTE AL MUNICIPIO DE

Santa Marina del Rey

SECTOR RURAL

ESTE PLANO COMPLEMENTA
 AL PLANO " 16/2 " DE
 LA DOCUMENTACION BASICA

MUNICIPIO PLANO
**A 16
 2**



León, Junio de 1999
 Anexo aprobado por Decreto 316/1999 de 23 de diciembre de la Junta de Castilla y León.
Manuel Monso García
Pedro Barralero Cao
 Fdo: Blanca Ruiz Paniagua



Junta de Castilla y León

CONSEJERIA DE EDUCACION Y CULTURA
Dirección General de Patrimonio y Promoción Cultural

DOCUMENTACIÓN BÁSICA PARA LA PROTECCIÓN DEL
Camino de Santiago en la Provincia de León
Sahagún de Campos - Vega de Valcarlos

COMO BIEN DE INTERÉS CULTURAL
CON CATEGORÍA DE CONJUNTO HISTÓRICO
EN EL TRAMO CORRESPONDIENTE AL MUNICIPIO DE

Santa Marina del Rey

SECTOR RURAL

MUNICIPIO
PLANO

16
2



León, Junio de 1998

Manuel Manso García

Pedro Barreiro Cao

Anexo aprobado por Decreto
324/1998 de 23 de diciembre de la Junta
de Castilla y León.
SECCIÓN DE PROTECCIÓN,

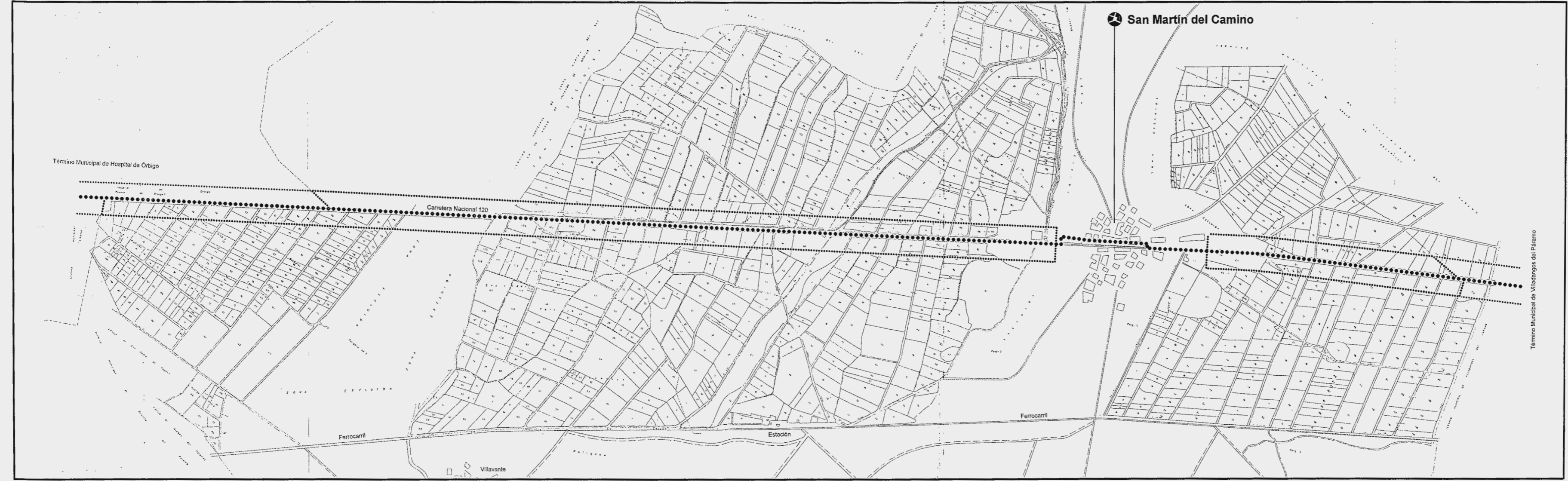
Fdo. Blanca Ruiz Paniagua

LEYENDA

-  NUCLEO URBANO
-  MURALLA/FORTALEZA
-  IGLESIA/MONASTERIO/CONVENTO
-  ERMITA/SANTUARIO/HUMILLADERO
-  HOSPITAL/HOSPEDERIA
-  PALACIO/CASA SENORIAL
-  PUERTA/PORTADA/ARCO
-  GRANJA/PRISCO
-  PUENTE
-  CRUCERO
-  FUENTE/POZO
-  GRUPO VEGETAL/ARBOLEDA
-  TRAZADO DEL CAMINO
-  CAMINO DESAPARECIDO/ HISTÓRICO
-  CAMINO ALTERNATIVO
-  ENTORNO DE PROTECCION
-  LIMITE DE MUNICIPIO
-  CARRETERA (Nal./Comarcal)
-  CAMINO/PISTA/SENDA
-  FERROCARRIL
-  RIO/ARROYO
-  ACEQUIA/DESAGUE
-  ARBOL/ARBOLEDA
-  LIMITE FINCA

COMO CRITERIO GENERAL DE DEFINICION DEL ENTORNO DE PROTECCION DEL CAMINO DE SANTIAGO EN LOS SECTORES RURALES SE ADOPTA EL SIGUIENTE:
 CUANDO NO EXISTAN LIMITES FISICOS, GEOGRAFICOS O TOPOGRAFICOS PRECISOS EN QUE APOYARSE PARA LA DELIMITACION DEL ENTORNO, SE DEFINE DICHO ENTORNO DE PROTECCION COMO UNA FRANJA DE UNA ANCHURA DE 100 METROS DESDE EL HIZ DEL CAMINO, PARALELA A ESTE Y A AMBOS LADOS DEL MISMO.

0 100 200 300 400 500 Metros
 ESCALA 1/10.000



 **Junta de Castilla y León**
 CONSEJERIA DE EDUCACION Y CULTURA
 Dirección General de Patrimonio y Promoción Cultural

DOCUMENTACIÓN BÁSICA PARA LA PROTECCIÓN DEL
Camino de Santiago en la Provincia de León
Sahagún de Campos - Vega de Balcarce
 COMO BIEN DE INTERÉS CULTURAL
 CON CATEGORÍA DE CONJUNTO HISTÓRICO
 EN EL TRAMO CORRESPONDIENTE AL MUNICIPIO DE

Santa Marina del Rey


SECTOR RURAL

MUNICIPIO PLANO 16 2		
--	---	---

León, Junio de 1998

Anexo aprobado por Decreto 324/1998, de 27 de diciembre de la Junta de Castilla y León, en el ámbito de su competencia en materia de patrimonio cultural.

Manuel Alonso García
Pablo Barredo Cao


 Fdo. Manuel Alonso García



Junta de Castilla y León

CONSEJERIA DE EDUCACION Y CULTURA
Dirección General de Patrimonio y Promoción Cultural

DOCUMENTACIÓN BÁSICA PARA LA PROTECCIÓN DEL
Camino de Santiago en la Provincia de León
Sahagún de Campos - Vega de Balcarce

COMO BIEN DE INTERÉS CULTURAL
CON CATEGORÍA DE CONJUNTO HISTÓRICO
EN EL TRAMO CORRESPONDIENTE AL MUNICIPIO DE

Santa Marina del Rey

NÚCLEO URBANO 1

**SAN MARTÍN
DEL CAMINO**

MUNICIPIO
PLANO

**16
3**



León, Junio de 1998

Anexo aprobado por Decreto
23 de diciembre de la Junta
de Castilla y León.
DIRECCIÓN DE PROTECCIÓN

Manuel Alonso García

Pedro Barralbo Cano

[Signature]
Elena Blanca Ruiz Paniagua



Junta de Castilla y León

CONSEJERIA DE EDUCACION Y CULTURA
Dirección General de Patrimonio y Promoción Cultural

ANEXO A LA DOCUMENTACIÓN BÁSICA PARA LA PROTECCIÓN DEL

Camino de Santiago en la Provincia de León

Sabagón de Campos - Hoga de Valcarlos

COMO BIEN DE INTERÉS CULTURAL
CON CATEGORÍA DE CONJUNTO HISTÓRICO
EN EL TRAMO CORRESPONDIENTE AL MUNICIPIO DE

Santa Marina del Rey

NÚCLEO URBANO 2

VILLAVANTE

MUNICIPIO
PLANO

A 16
3



León, Junio de 1999

324/1999
Anexo aprobado por Decreto
de 23 de diciembre de la Junta
de Castilla y León
SECRETARÍA DE PROTECCIÓN

Manuel Alonso García

Pedro Barredo

[Signature]

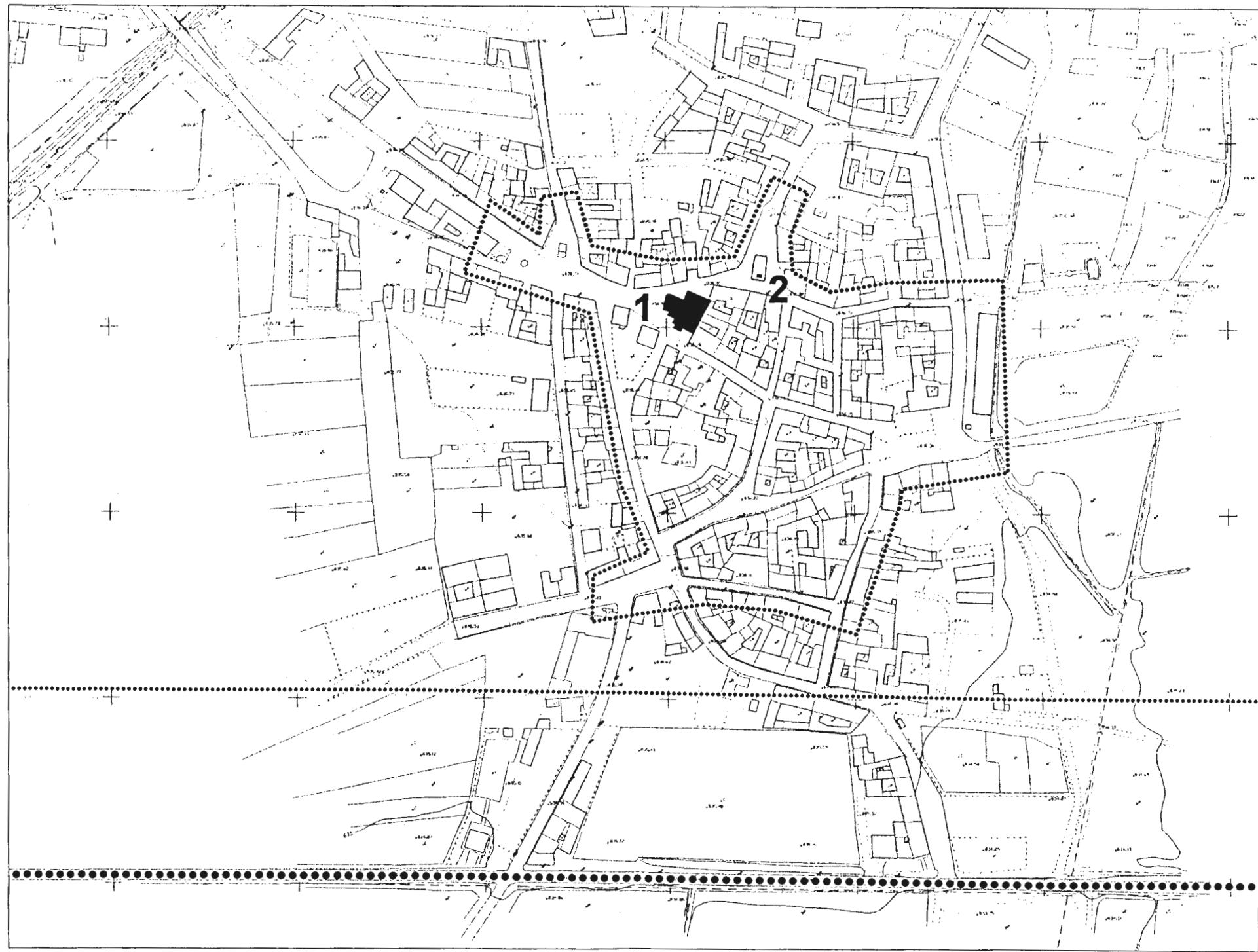
Fco. Elías Ruiz Santiago

- 1  Iglesia
- 2  Fuente

LEYENDA

- ENTORNO DE PROTECCION
- TRAZADO DEL CAMINO
- ○ ○ ○ CAMINO DESAPARECIDO
-  NUCLEO URBANO
-  MURALLA/FORTALEZA
-  IGLESIA/MONASTERIO/CONVENTO
-  ERMITA/SANTUARIO/HUMILLADERO
-  HOSPITAL/HOSPEDERIA
-  PALACIO/CASA SENORIAL
-  PUERTA/PORTADA/ARCO
-  GRANJA/APRISCO
-  PUENTE
-  CRUCERO
-  FUENTE/POZO
-  GRUPO VEGETAL/ARBOLEDA

0 20 40 60 80 100 Metros
 ESCALA 1/2.000



Junta de Castilla y León

CONSEJERIA DE EDUCACION Y CULTURA
 Dirección General de Patrimonio y Promoción Cultural

ANEXO A LA DOCUMENTACIÓN BÁSICA PARA LA PROTECCIÓN DEL
Camino de Santiago en la Provincia de León
Sahagún de Campos - Vega de Valcarlos

COMO BIEN DE INTERÉS CULTURAL
 CON CATEGORÍA DE CONJUNTO HISTÓRICO
 EN EL TRAMO CORRESPONDIENTE AL MUNICIPIO DE

Santa Marina del Rey

NÚCLEO URBANO 2

VILLAVANTE

MUNICIPIO PLANO

A 16
3



León, Junio de 1999
 Anexo aprobado por Decreto de 25 de diciembre de la Junta de Castilla y León.
 Manuel Alonso García
 Pedro Barreiro Cao

