




SEN ERIN

BOLETÍN INFORMATIVO

OCTUBRE 2015. Nº 18 / 2ª Época



CAMINO PORTUGUÉS

ASOCIACIÓN DE AMIGOS DEL CAMINO DE SANTIAGO DE LEÓN



“PULCHRA LEONINA”



EL SENDERÍN

Nº 18 – 2ª Época. OCTUBRE 2015

Edita

Asociación de Amigos del
Camino de Santiago de León
"Pulchra Leonina"

Dirección

Juan Manuel Puente Cabrera

Consejo de Redacción

Charo Barrientos González
M^a Isabel Borrego López
Marita Fernández Criado
Anselmo Reguera Pinilla
José Luis Rodríguez Tamargo

Colaboradores en este número

Félix Busto Ortiz
Joaquín Cuevas Aller
Julián González Prieto
Ángel Herranz García
Manuel Rodríguez Pascual

Fotografías

Miembros de la asociación

Portada

*Camino Portugués:
Ribeira - Viana do Castelo
Autora: Lali Parra Castañeda*

Diseño, maquetación e ilustraciones

la.zarpa@hotmail.com

Imprime

PRINTED 2000

Dep. Legal: LE-584-2011

Redacción y Administración

Avda. Independencia, 2-5º Izda. 24001-León

Contacto

987 260 530 - 677 430 200
senderin_leon@yahoo.es
"También en Facebook"



Busca Asociación de Amigos del Camino
de Santiago de León "Pulchra Leonina"

caminosantiagoleon@gmail.com

www.caminosantiagoleon.es

http://caminosantiagoleon.blogspot.com

La Asociación de Amigos del Camino de Santiago de León y el equipo de redacción de El Senderín, no se responsabilizan de las opiniones vertidas en los artículos.



II y III

Actividades - Editorial

IV Crónicas



XVIII Noticias del Camino

XXII El Camino de Santiago
en la Filatelia (7)

XXIV Puentes en el Camino

XXVI De Mis Lecturas Emocionales
Refranero Comentado

XXVII Tira de Lolo - Crucigrama

ACTIVIDADES

3 y 4 de octubre

XV Encuentro Nacional de
Asociaciones Jacobeas en Vitoria

5 de octubre

Festividad de San Froilán.
Peregrinación a la Virgen del Camino

18 de octubre

Camino de Invierno – Quiroga – A Pobra do Brollon

27 de octubre

Inauguración de la Exposición del IX Concurso
de Fotografía y conmemoración del
20 Aniversario de la Asociación

26, 27 y 28 de octubre

XVI Jornadas Jacobeas

8 de noviembre

Sembrando el Camino
Villabante – Hospital de Órbigo – Santibañez

22 de noviembre

Jornada de Limpieza:
Reliegos – Mansilla de las Mulas –
Puente Villarente – Alto del Portillo

20 de diciembre

Comida de Navidad

EDITORIAL

El 26 de octubre de 1995 se constituye nuestra Asociación, con la denominación de Amigos del Camino de Santiago de León "Pulchra Leonina". Parece que fue ayer, pero ya han pasado 20 años.

Con domicilio en el ropero del transeúnte, en la calle Panaderos de León, un grupo de amigos amantes del camino, inician la actividad de la asociación, bajo la presidencia de Amelia García Portillo que ejerce esta función 10 años.

Durante ese tiempo, la asociación se va consolidando y se hace necesario disponer de un espacio para la atención del peregrino y en el año 1997 se establece la sede en el Monasterio de las RR.MM. Benedictinas -Carbajalas-, en donde también se instala el primer albergue de peregrinos en la ciudad de León.

Beatriz Gallego Martín asume la presidencia en el año 2005 y ocupa el cargo hasta noviembre del 2011. En esos 6 años, la asociación experimenta un importante incremento en número de socios y también de actividades jacobeanas y se considera conveniente la disponibilidad de un espacio más amplio, que permita desempeñar las funciones de la asociación con más comodidad. En el mes de julio del año 2011, la sede se traslada a la Av. Independencia, 2-5º Iz. de León y el día 6 de septiembre, las instalaciones son inauguradas y bendecidas por el Vicario General de la Diócesis de León, D. Jesús Fernández.

La vida de la asociación continúa, con una salud envidiable, y en noviembre del año 2011, es Luis Gutiérrez Perrino, quién se pone al frente de este grupo de 486 amigos y permanece como actual presidente, continuando con las tareas de sus antecesoras y cumpliendo los fines de la Asociación: trabajar por y para el Camino de Santiago y los peregrinos.

Así escrito, parece que todo ha resultado muy fácil, pero ha sido mucho el trabajo desarrollado para llegar hasta aquí y desde este espacio en nuestro querido SENDERIN, que también ha crecido, trasladamos el agradecimiento a todas las personas que pusieron la primera piedra, a las que continuaron la tarea, a las RR.MM. Benedictinas por su inestimable colaboración y a todos los socios, que con su participación en las actividades, son un importante pilar y estímulo para seguir trabajando con gran entusiasmo.

¡Feliz 20 aniversario! con el deseo de seguir cumpliendo años, porque es bonito pasar por la vida estrechando lazos de amistad, de gratitud, de servicio a los demás y al Camino de Santiago que es la razón de ser de esta Asociación de Amigos del Camino de Santiago de León "Pulchra Leonina".

¡Buen camino!



Crónicas

CRÓNICA DE NUESTRO PEREGRINAR POR EL CAMINO PORTUGUÉS

Del 31 de mayo al 6 de junio de 2015

Es el último domingo de mayo, un día soleado, pero no es un domingo cualquiera, pues de nuevo dejamos nuestras tareas y preocupaciones cotidianas y nos vamos a sumergir en un nuevo camino, esta vez en el Camino Portugués desde Oporto a Valença y Tui. En éste primer día, no hay que madrugar y casi sin darnos cuenta, pues las autovías aligeran los viajes, los 39 peregrinos que componemos la expedición -mas el peregrino Marcos que con mano firme lleva el bus- en unas pocas horas nos encontramos frente a la Sé de Porto, la Catedral. Allí nos esperan Manuel Rocha y otros entusiastas del camino, así como un guía local que por deferencia nos envía la Cámara Municipal de Porto. Prestos entramos en la Sé y nos estampan el primer sello del camino. Una visita rápida a la misma y ya fuera, contemplamos la fachada de esta catedral-fortaleza -que data del s. XII con muchas reformas posteriores-, el Palacio Episcopal, el Pelourinho -semejante a nuestros rollos o picotas- y la extraordinaria vista de la ciudad antigua y de la Torre de los Clérigos que con sus 76 m era un auténtico faro para los barcos que surcaban el río Duero, así como la iglesia jesuítica de San Lorenzo (1577) cuyas torres casi tocamos con las manos desde el mirador.

Después, siguiendo las explicaciones y los pasos de nuestro guía, descendemos desde la Sé por intrincadas callejuelas llenas de historia, de flores y de ropa tendida, junto a las antiguas murallas romanas, hasta el barrio de Ribeira, en las orillas del río Duero, donde antaño se centraba la actividad comercial de la ciudad y hoy la turística, pues Porto es una de las ciudades más visitadas de Europa. Es la gran capital del norte de Portugal, declarada Patrimonio de la Humanidad en 1996 por su casco histórico y sus puentes del s. XIX, tuvo su gran desarrollo en el s. XVIII, cuando los británicos se establecieron aquí y monopolizaron los afamados vinos dulces que se producen en la orillas del Duero y que se procesan al otro lado del río, en Gaia. Atravesamos el siempre animado barrio de Ribeira lleno de tiendas y bares. Cruzamos el Duero por el impresionante puente de hierro de Don Luis I, diseñado por un discípulo de Eiffel -concluido en 1886- y uno de los iconos de la ciudad; aguas arriba, no muy lejos, se sitúa otro puente destacado, el de Dña. María Pía, obra de Eiffel (1877).

BE INSPIRED!

Walk the
Camino
de Santiago
with... **Spain is more**

www.spainismore.com



» **SERVICIO 24 HORAS** «

www.radiotaxiamarillociudaddeleon.com

987 209 656
987 106 006

Reserva WhatsApp:
 **656 588 709**

- Transporte de bicicletas
- English spoken

Ya en Vila Nova de Gaia -que es otra localidad diferente- nos damos un largo paseo hasta lo alto de un cerro donde se sitúan las famosas bodegas de Graham's (ahora en manos de la familia Symington) con grandes extensiones de viñedos o quintas en el Duero; después de realizar una visita guiada degustamos sus vinos Ruby y Tawny (el Vintage, más caro, no lo sacaron) con 8 y 10 años de maduración respectivamente, que no están nada mal. Nos quedamos con la espléndida vista de Porto, el puente de Luis I y el Duero que se nos ofrece desde los jardines de la bodega, con la luz tamizada del atardecer. Y con esta visita, nos despedimos de Porto hasta el día siguiente en que empezaremos aquí nuestro caminar, y nos dirigimos en bus hacia la ciudad de Barcelos y al hotel Bagoeira, donde estableceremos nuestro cuartel general durante los siguientes cuatro días.

**Etapa 1ª. Sé de Porto a Labruge (24 km):
por la senda litoral y las pasarelas**

Desde Porto hay tres itinerarios hacia Compostela bien diferenciados. El Camino Portugués Central es el más importante de los Caminos a Santiago y sigue el trazado del Camino Real de Porto a Valença pasando por Barcelos y Ponte de Lima. El Camino Portugués por Braga, muy utilizado hasta el s. XIV, en que se construye el puente de Barcelos y se procede a la reforma del puente de Ponte de Lima, lo que favorecería, desde entonces, la alternativa del Camino Central. Y el Camino Portugués de la Costa, menos frecuentado que los anteriores, tan solo por algunos peregrinos extranjeros que utilizaban las rutas marítimas y desembarcaban en Lisboa, o bien en los puertos de Aveiro, Porto, o Viana do Castelo para continuar después por tierra en dirección a Santiago. Nuestro infatigable director técnico Anselmo, ¡gracias por tu trabajo y dedicación durante todo el viaje!, tuvo el acierto de combinar en esta ocasión, una jornada y media por el Camino de la Costa, que a los naturales de tierra adentro siempre nos sienta bien, pues los aires frescos del Atlántico y la inmensidad del océano nos ayudan

a expandir la mirada y la mente, acostumbrada a visiones más cortas y miopes; el resto, por el Camino Central, pleno de verde y adoquín, de pequeñas colinas y valles frondosos, donde la vid, la parra y la huerta se apoderan del paisaje.

De nuevo en la Sé de Porto y tras agruparnos, descendemos de la colina -antiguo monte Ventosa- siguiendo las flechas amarillas y ya en la margen derecha del Duero seguimos su curso junto a la vía del viejo tranvía aún en uso, pasando por debajo del impresionante puente de hormigón da Arrábida y continuamos hasta su desembocadura en el Atlántico. Después por el paseo marítimo con bellos jardines y restaurantes junto a la playa, a los que se asoman los nuevos barrios de Porto. Vamos dejando a nuestra izquierda un par de fuertes defensivos: San Joao Baptista da Foz, en la misma desembocadura del Duero, y el de San Francisco Xavier, un poco más adelante. Al final del largo paseo nos detenemos para agruparnos y tomar un descanso; la brisa del Atlántico que nos refresca, hace que vayamos rápido. Pronto estamos en Matosinhos donde se sitúa el puerto industrial y pesquero de Porto y la terminal de cruceros. Atravesamos el río Leça por un original puente levadizo y ya en las afueras de Porto continuamos por la costa, junto a la Capela da Boa Nova y el Faro do Cabo do Mundo y seguimos una senda litoral con largos tramos de pasarelas de madera bien acondicionadas para evitar pisar las dunas costeras y siempre con la agradable visión del mar a nuestra izquierda. Las pasarelas se alternan con paseos marítimos donde hay bastantes restaurantes, todos iguales de madera para no romper la armonía de la costa. Poco a poco, los peregrinos o viajeros, se van quedando a comer cada uno donde le parece, y con tranquilidad, se van sucediendo los pueblos como Facho, el pequeño pueblo pesquero de Lavra donde el tiempo parece que se ha detenido y Angueiras con sus playas y paseos dunares -incluso con un armonioso puente de madera sobre un pequeño arroyo-. Y finalmente, alcanzamos Labruge y sus extensas playas donde damos por finalizada la jornada y nos espera Marcos con el bus para regresar a nuestro cuartel general de Barcelos.



CARTOGRAFÍA:
Mapas, Planos. Instituto Geográfico Nacional,
Servicio Geográfico del Ejército,
Especializada en National Geographic.
El Camino de Santiago

GUÍAS
Guía de viaje, escalada,
senderismo, deportes, naturaleza, ...

MANUALES
Montaña, viajes, excursionismo, ...

DICCIONARIOS

TEMAS LEONESES

BARRIO HÚMEDO
Plegarias, 7
24003 LEÓN
Telf./Fax: 987 208 066
www.libreriaiguazu.com
iguazu@libreriaiguazu.com



Librería Casla
Literatura infantil y juvenil

e-mail: info@libreriacasla.es web: www.libreriacasla.es
Tif/ fax 987 259 560 C/ Velázquez 17-19 2400 León

Etapa 2ª. Playa de Labruge a Sao Pedro de Rates (23 km): de la costa al interior

Después de madrugar (que como todos los días, el desayuno es a las 7 de la mañana y el embarque en el bus a las 7:45 h.) volvemos a la playa de Labruge y a disfrutar de la senda litoral, salvo el primer tramo, que aún está en construcción. Pasamos por numerosas pasarelas sobre dunas móviles que a veces son tan grandes que incluso nos impiden ver el mar; el día está claro y luminoso y la brisa nos ayuda a caminar. Pasamos por otro pueblo de postal, Vila Cha, que conserva todo el sabor de un pueblo marinero tradicional pero que aún sigue viviendo de sus recursos, la pesca. Una breve parada para tomar un café y de nuevo retomamos la senda peatonal de madera que pronto nos lleva a Vila do Conde, localidad costera ligada tradicionalmente a la construcción naval, donde en el centro paramos en un bar para refrescarnos con una buena cerveza. Domina la villa el convento de Santa Clara, con iglesia gótica del s. XIV y claustro del XVI. Nos da pena, pero hay que despedirse de la costa y adentrarnos en el Camino Central. Salimos de la villa bien acompañados durante varios kilómetros por un enorme acueducto de 999 arcos, construido a principios del s. XVIII que surtía de agua al citado convento. Seguimos por diferentes carreteras y caminos de poco tránsito y escasa señalización, que culminan en un enorme monte que hay que coronar; y al otro lado, en el valle, alcanzamos Sao Pedro de Rates, que según la leyenda fue el primer obispo de Braga y mártir. En esta localidad nos encontramos con otra de las sorpresas de la jornada, una iglesia románica preciosa de mediados del s. XII al XIII, en la que destaca la portada occidental de cinco arquivoltas con Pantocrátor en el tímpano. Además, tenemos la suerte de que el arqueólogo de la zona nos sirvió de guía en el templo. Al lado, existe un pequeño museo, donde pudimos sellar como recuerdo de nuestra visita.

Concluida la etapa nos desplazamos a Braga donde visitamos el Santuario del Bom Jesús do Monte, uno de los tesoros del barroco portugués, en lo alto de una colina, al que se accede por una monumental escalera de mil peldaños profusamente adornada y con un funicular movido por agua. Después callejamos por la ciudad de Braga en la que destacan su catedral e iglesias, que tuvo una gran relación con Astorga a través de la Vía Nova, una importante calzada romana. Regresamos a Barcelos y al hotel, donde se agradece la ducha, el paseo relajado por la ciudad y la cena con los compañeros, en la que se comentan las incidencias y experiencias del día.

Etapa 3ª. Sao Pedro de Rates a Barcelos y Ribeira (22 km)

Etapa plácida que discurre por caminos de tierra y adoquín (que aquí llaman paralelo) y algún tramo de carretera con poco arcén y con bastante peligro por la velocidad de los coches. Atravesamos numerosos pueblos y aldeas con casas dispersas, muchas de ellas nuevas que no desentonan en el paisaje por su construcción en granito. Otra característica del paisaje son las iglesias bien conservadas, con altas torres, que conforman las freguesías o parroquias dotadas aquí en Portugal de personalidad jurídica y administrativa. El paisaje húmedo de tipo Atlántico, nos ofrece una imagen amable con campos de cultivo bien cuidados en los valles -sobre todo



parking Colón

¡PROMOCIÓN PEREGRINOS!

1 SEMANA ESTANCIA 24H **50 €**

2 SEMANAS ESTANCIA 24H **70 €**

¡RESERVA TU PLAZA Y BUEN CAMINO!

Roa de la Vega, nº 27 - 24001 León · T. 987 10 65 95 · M. 670 994 138
info@parkingenleon.es · www.parkingenleon.es



AUTOCARES FRANCO

Tif. 987 25 86 00
E-mail: info@autocaresfranco.com
Web: www.autocaresfranco.com

Viajes y Excursiones
Circuitos
Transporte Escolar
Transporte Empresa
Lineas regulares

Oficinas y talleres:
Polígono industrial
de Villoedre
Crto. Armania 228
24190 LEÓN

con maíz-, huertas y viñas, normalmente delimitados con muretes de piedra al lado de los caminos. Y cuando atravesamos zonas más altas, los pinos y los eucaliptos se apoderan del paisaje. En el recorrido de esta etapa y en las sucesivas, encontramos numerosas ermitas (Portugal mantiene arraigadas tradiciones religiosas) bien cuidadas a las que acompañan a menudo fuentes, cruceros, petos de ánimas, oratorios o capillas que hacen más ameno el camino. Las flechas amarillas conviven con las azules, en sentido contrario, que llevan a Fátima, pues hay muchos peregrinos que también realizan este Camino Mariano.

Entre charlas, momentos de soledad y pequeñas paradas para el café, nos encontramos en Barcelinhos, donde tan solo el río Cavado nos separa de Barcelos. Nos paramos brevemente frente a la capilla de Nossa Senhora da Ponte (del s. XIV y reformada en el XVII) donde en su pórtico columnado se conservan los bancos y pilones de piedra preparados para el descanso y lavatorio de pies de los peregrinos. Cruzamos el puente medieval (s. XIV) y con esfuerzo subimos la cuesta que nos lleva a la iglesia Matriz (s. XIV) de transición del románico al gótico, que sufrió bastantes modificaciones entre los siglos XV al XVIII, perteneciendo a este último siglo los paneles de azulejos que forran el interior. Enfrente se encuentra el edificio de la Cámara Municipal y a su lado el palacio de los Condes de Barcelos que carece de cubiertas y se ha reconvertido en un museo arqueológico al aire libre, y desde donde hay una espléndida vista sobre el puente medieval, el río y Barcelinhos. En el museo destaca el Crucero del Gallo -símbolo de la ciudad- que rememora en piedra una leyenda similar a la de Santo Domingo de la Calzada, que no es otra que el peregrino al que injustamente intentan ahorcar -al que el mismo Santiago sostiene en el aire para evitarlo- y el gallo renacido después de ser cocinado, o sea que saltó en el plato después de cocido. Las leyendas se repiten.

Hemos pasado cuatro días en Barcelos y por las tardes hemos podido recorrer con tranquilidad esta amable y tranquila ciudad, con cuidados jardines como los de das Barrocas (con el paseo de los asientos, obra barroca del s. XVIII) que es el centro de servicios de la comarca; y nos ha llamado la atención cómo a las 19 h en punto los comercios echan el cierre y la gente desaparece del centro comercial. Entre los edificios que pudimos ver destacan la iglesia circular del Bom Jesús de la Cruz de 1710, la torre de Porta Nova que formaba parte de la muralla que controlaba una de las más importantes salidas para carros en el s. XV en el camino que iba hacia Viana y Ponte de Lima y que hasta 1932 sirvió de prisión. Incluso delante del hotel Bagoeira donde residimos, tenemos el Campo de la Feria, donde todos los jueves se realiza la feria más tradicional del país (1412), como tuvimos ocasión de comprobar el día que marchamos. En la misma plaza, también se localiza el edificio de la Misericordia, ahora reconvertido en hospital. Algunos compañeros, tuvieron ocasión de asistir a la misa y bendición del peregrino en la iglesia de San Antonio regentada por los PP. Franciscanos.

Esta etapa finalizaba en Ribeira -como 5 km más allá de Barcelos- pero como algunos nos habíamos propuesto comer tranquilamente de restaurante -lo hicimos bien en uno de diseño del centro-




Global Fisterra
 Valores, persona y empresa
www.globalfisterrasoluciones.es


Diario Digital de León
 Recuperando valores
www.diariodigitaldeleon.com

*Juntos
 hacemos
 el
 Camino*

Juntos
 hacemos **“El Camino”**

Gratis
 Conexión Básica

La red wifi con
 mas puntos de conexión
 en “El Camino”



elcamino.tuwl.es



Conéctate
 Sin Límites
 tuwl

decidimos tomarnos la tarde libre y dar al cuerpo algo de descanso, dejando los kilómetros que restan para mejor ocasión. Después de la cena, tuvimos en el hotel una pequeña fiesta de despedida, en la que nos acompañaron amablemente el dueño del hotel Bagoeira y Sra., donde hubo cánticos, hermanamiento e imposición del pañuelo de la asociación, y éstos emocionados, repartieron camisetas a todos los presentes. Han sido cuatro días inolvidables en esta bella y acogedora ciudad de Barcelos.

Etapa 4ª. De Ribeira al cruce de la carretera a Viana do Castelo (23 km)

Hemos tenido que madrugar algo más para estar bien desayunados y con la maleta preparada a las 7:45 h. y, tras un trayecto corto en bus, pronto nos encontramos caminando por un terreno salpicado de huertas, maíz y viñedos emparrados que nos acompañan durante parte del trayecto, e incluso a veces, formando coquetos pasillos que cubren el camino. Estamos en la región de los Vinhos Verdes cuyos caldos suaves y con un punto de aguja que tenemos ocasión de degustar. El camino está animado de pequeños núcleos con viviendas dispersas de arquitectura tradicional y otras de nueva planta pero construidas con gusto y cuidados jardines. En la mayoría de los casos, están edificadas por los antiguos emigrantes a Europa que una vez jubilados, gustan de volver a su pueblo de origen. En un área de descanso bien acondicionada un cartel nos indica que estamos a 73,3 km de la Sé Porto y a 171,3 km de la Catedral de Santiago. La sorpresa de la jornada nos la ofrece la familia Freitas de Facha, que en las lindes de su casa ha puesto a disposición de los peregrinos una fuente de agua -con su vaso para beber más cómodamente-, un banco para descansar y hasta un sello particular para certificar el paso del peregrino por su casa ¡Hay gente curiosa!

Otro día de mucho calor, como los anteriores, pero tras los estiramientos preceptivos sabiamente dirigidos por Andrés y una buena cerveza, el cuerpo se relaja y hace que nos sintamos satisfechos y felices de haber culminado otra jornada más.



Rápidamente, Marcos nos lleva al hotel Lara de Valença do Minho y tras una ducha reparadora estamos dispuestos a conocer la fortaleza que se sitúa justo enfrente del hotel.

Etapa 5ª Desde el cruce de Viana do Castelo a Rubiaes (24 km): la etapa reina

Ésta ha sido una etapa larga y de grandes sorpresas. Empezamos a caminar pronto por caminos agradables y con el frescor de la mañana, pronto nos encontramos en Ponte de Lima. Localidad famosa por sus cuidados jardines -mantiene en la actualidad 17 parques y jardines- y donde cada año de mayo a octubre se celebra el Festival Internacional de Jardines. La entrada a la villa es espectacular por la avenida de los Plátanos, todos ellos centenarios pues se plantaron en 1901. Ciudad agradable donde apenas tenemos tiempo para parar, sólo para sellar y admirar de paso sus



HOTEL QUINDÓS

Centro de información y reservas

987 236 200

hotelquindos@hotelquindos.com



**UNAMUNO
ALBERGUE**

www.albergueunamuno.com

albergue@residenciaunamuno.com

Al lado de
la Catedral

San Pelayo, 15
León

987 233 010
607 900 001



jardines. Es uno de los sitios donde nos hubiera gustado parar unas horas para saborear sus jardines y arquitectura, pero el camino manda. Nos llama la atención su esbelto puente -ahora peatonal y hasta con música ambiental- por el que cruzamos el río Limia, de 380 m. de longitud y que aún conserva 5 arcos de medio punto romanos y los 10 restantes ojivales del año 1360.

Continuamos nuestro camino, aunque los ojos se nos van a los parques que jalonan las orillas del río. Las viñas y las parras nos siguen acompañando en las afueras de esta localidad. Más adelante, nuestro camino se dirige por la orilla del río Labruja y lo cruzamos por el Ponte do Arco da Geia, por donde pasaba la calzada romana de Astorga a Braga y Tui -un cartel así lo atestigua-, para a continuación cruzar por debajo de varias autopistas. Pronto estamos en Codeçal, donde el bus espera a los que no quieren seguir. A partir de aquí, el camino se va empujando y las huertas del valle y las viñas van dando paso al bosque de pinos y eucaliptos. Con la música de fondo de la orquesta de un pueblo próximo que celebra su

fiesta, poco a poco el camino se va poniendo cada vez más pendiente y encajándose en pedregosas torrenceras -¡lo que tiene que ser esto con lluvias salpicadas de grandes piedras que uno no sabe como acometerlas para superarlas. Menos mal que la sombra del bosque y alguna fuente próxima nos atenúan el calor del día. Una solitaria cruz en medio del monte, la Cruz de los Franceses, se ha convertido en la particular Cruz del Ferro de este itinerario. Seguimos nuestro propio purgatorio y con esfuerzo, conseguimos coronar el Alto da Portela Grande de Labruja, un collado situado a unos 400 m. de altitud, que aunque nada tiene que ver con la subida a O Cebreiro, sin embargo, nos ha sorprendido por su dureza y soledad.

Una vez recuperado el resuello y de tomar un poco de agua y chocolate, bajamos tranquilamente por la ladera del bosque hacia el Ponte de Agualonga y Rubiaes, donde sellamos en el albergue de Sao Pedro en la antigua escuela; y sin dilación, pues el cuerpo pide descanso y comida, nos dirigimos al bar Bom Retiro -¡nunca mejor dicho! donde el bocadillo, unas cañas y los ejercicios de relajación muscular hacen que nos recuperemos del esfuerzo. Cogemos el bus y pronto en el hotel para la ducha, con la tarde libre para callejear.

ALBERGUE SAN FRANCISCO DE ASIS EN PLENO CENTRO DE LEÓN



Alcalde Miguel Castaño, 4 - 24005 - LEÓN

987 215 060
637 439 848



fundacionodemar@odemar.com
gestion@alberguescapuchinos.org



Etapa 6ª y última. De Rubiaes a Tui (20 km)

Los días han pasado muy rápidos y casi sin darnos cuenta estamos en la última etapa de nuestro Camino Portugués y aunque ayer la paliza fue grande, estamos dispuestos a llegar a Valença e incluso a Tui para alcanzar su Catedral y sellar allí como testimonio de finalizar el camino. Pronto nos deja el bus en el templo románico de Rubiaes y por una hermosa calzada empedrada alcanzamos el puente romano-medieval de Rubiaes sobre el río Coura. Hoy toca un camino llano y fácil, con una pequeña cuesta inicial hasta alcanzar el Santuario de Sao Benito da Porta Aberta (s. XVIII), por lo visto un santo muy milagrero. En nuestro discurrir por el camino alcanzamos el Ponte Pedreira con su perfil alomado y de origen romano. Poco a poco nos vamos despidiendo de los atractivos caminos de estos días cuando nos acercamos a Valença y aparecen las aves industriales.

Apenas nos detenemos en esta ciudad fronteriza en la orilla sur del río Miño y, sin dilación, cruzamos su extraordinaria fortaleza bien conservada -declarada Patrimonio de la Humanidad- desde la que se aprecian unas extraordinarias vistas sobre Tui y el Miño. Esta fortaleza, la más completa de Portugal -junto a la de Almeida- que data de los s. XVII y XVIII, mantiene perfectamente conservados sus dos recintos defensivos independientes, el da Coroada para la guarnición y la plaza da Vila para el pueblo. Continuamos por las estrechas calles de la fortaleza, repletas de tiendas textiles y por la puerta da Gaviarra bajamos hacia la antigua Alfandega (aduana) ahora sin uso y el puente internacional. Fue inaugurado en 1886, con casi 400 m de longitud y construido con caja de hierro y pilares de piedra que mantienen un vial superior para el tren y otro inferior para los coches y peatones. Desde él, la vista sobre el manso Miño y Tui es espléndida.

Con ganas de terminar la etapa pues el sol aprieta, alcanzamos Tui y subimos a lo alto de un cerro donde se sitúa su hermosa Catedral en estilo románico-gótico (construida en 1225 pero reformada en los s. XV y XVI) que se nos parece más a un castillo por su aspecto defensivo y almenas que

a una iglesia. Cuando llegamos estaba ya cerrada y decidimos comer tranquilamente en un buen restaurante del casco histórico. Por la tarde, con tranquilidad, hemos podido sellar en la misma y recorrer sus dependencias, entre las que destaca el magnífico claustro del s. XIII, la torre de Soutomaior (s. XIV) desde donde se aprecia una magnífica vista de Tui y el Miño, con Valença y su fortaleza al fondo, así como su museo. Hemos tenido la suerte que durante la visita nos acompañó el sonido del órgano pues debían estar preparando algún concierto para la tarde. El que esto suscribe, aprovechó la ocasión para indagar, sin mucho éxito, donde se encontraba la tumba de nuestro paisano Juan Manuel Rodríguez Castañón, que fue obispo de Tui entre 1752 y 1769, que era natural de Lois en nuestra montaña, y que hizo construir a sus expensas la conocida como Catedral de la Montaña de Lois.

Y ya puestos a andar, decidimos volver caminando a Valença, cruzando de nuevo el puente internacional y la fortaleza por su interior para llegar al hotel a media tarde, una buena hora para tomar una ducha, hacer algo de reposo y leer por primera vez en estos días la prensa nacional. Después de una semana de madrugones, fuertes calores y esfuerzos da pena dejar el camino y esta ciudad de Valença con su cuidada fortaleza y bellos rincones que durante tres tardes hemos tenido tiempo para pasear, hacer alguna compra y tomar tranquilamente una cerveza en alguna de sus terrazas.

El regreso: la sorpresa del Corpus Christi en Ponteareas

De nuevo es domingo, y por fortuna no tuvimos que madrugar como de costumbre; hemos llenado la maleta de ropa sucia, regalos, pero también de nuevas vivencias. Y puntualmente, como ha sido la tónica de todo el viaje, estamos dispuestos en el bus para regresar a casa. Sin embargo, nos queda una última sorpresa, el conocer las alfombras florales que realizan en la localidad de Punteareas (Pontevedra) con motivo de la celebración del Corpus Christi. Y la verdad es que nos hemos quedado muy sorprendidos por el derroche de trabajo, arte e imaginación que

Estancia en León



Albergue Muralla Leonesa
C/Tarifa 5, 24003 León
(Junto a la Plaza Mayor)

987 177 873

info@alberguemurallaleonesa.com

Síguenos en

www.alberguemurallaleonesa.com

- RECEPCIÓN
- HABITACIONES
- PARKING BICICLETAS
- SELLO OFICIAL
- CONSIGNA
- COCINA
- PATIO INTERIOR
- WIFI
- INTERNET
- CALEFACI3N
- ACCESO
- LAVANDERIA
- PAGO

artesanas
Marcob's
Productos sanos por naturaleza

Burgo Nuevo, 9.
León.
987 21 41 67

Tu este Artesanal

los lugareños desarrollan en unas pocas horas para realizar más de 20 alfombras con miles de flores naturales, matas y arbustos cuidadosamente deshojados y mezclados que se combinan para obtener bellas composiciones. Una auténtica obra de arte efímero que se desarrolla por calles y plazas a lo largo de más de un kilómetro de longitud. Lo recorreremos despacio, junto a miles de visitantes, y después de refrescarnos algo en uno de los numerosos bares, regresamos al bus e iniciamos definitivamente el regreso a casa, con un intermedio obligado para realizar la comida.

Durante el viaje, mientras uno contempla el paisaje por la ventanilla, va recordando los agradables e intensos días pasados en Portugal recorriendo el Camino Portugués. Personalmente, me ha sorprendido muy gratamente el país -al que muchas veces hemos mirado injustamente por encima del hombro y que ahora nos da muchas lecciones- con gentes amables y respetuosas, ciudades y pueblos cuidados y limpios, y con numerosos monumentos (iglesias, ermitas, oratorios, puentes...) en buen estado de conservación. Y también el camino que, en general, está bien señalizado, con el piso de adoquín en muchos tramos que le da una impronta especial, al igual que los amenos paisajes con huertas cultivadas, viñas y emparrados.

Y lo más importante, volvemos a casa sin ningún incidente y con la mente algo más limpia y despejada ¿Qué más podemos pedir? Agradecer a la Junta Directiva de la Asociación por sus desvelos para que todo saliera bien -en especial a Luis siempre pendiente de que nadie se pierda-, y sobre todo a Anselmo que este año se ha encargado de la programación y dirección técnica que han sido impecables. Gracias a todos por vuestra colaboración y hasta el próximo camino.

Manuel Rodríguez Pascual



c. Mariano Domínguez Berrueta, nº 17
24003, León 633 77 40 53



Tapas Variadas
Menú Diario
Especial
Peregrinos

C/ Zapaterías, 14.
Barrio Húmedo,
León.

Tel.: 987 211 264

barelabanico@gmail.com



VIEJO CAMINO: CUBILLOS DEL SIL - VILLAFRANCA DEL BIERZO

En una espléndida mañana del 28 de junio y que, según las previsiones meteorológicas, se presagiaba un día muy tórrido, salimos de León a la hora habitual con destino a Cubillos del Sil.

El autobús nos dejó en las inmediaciones de la central térmica de Compostilla II, habiendo pasado un poco antes junto al pequeño parque zoológico (propiedad de Endesa) donde la mayoría de los corzos y gamos estaban ya cobijados a la sombra de los chopos y los patos, ocas y cisnes “disfrutando” de la frescura del agua de los estanques. Seguidamente nos encaminamos al pueblo, dejando a nuestras espaldas y en lo alto del monte el Santuario de la Virgen de la Peña, para tomar un café, un refresco o

incluso comer el “bocata” del desayuno. A la entrada de Cubillos nos encontramos la casa consistorial, la ermita de San Roque y en las proximidades la iglesia parroquial de San Cristobal (s. XVI), donde se conservan retablos y lienzos barrocos.

La localidad está atravesada por una calzada romana del siglo I y que en tiempos de Carlos III (1716-1788) se convirtió en el precedente de la nacional VI. Sobre las 9:45 h. y después del pequeño refrigerio, emprendemos la marcha saliendo del pueblo por la calle Bahillo en dirección a Cabañas Raras. El trayecto se realiza por la antigua carretera N-VI, pero que apenas presenta circulación de vehículos, y teniendo a nuestro alrededor huertas y campos de frutales (perales, manzanos), así como grandes extensiones de viñedos. Cruzamos el pueblo, que antiguamente se denominó Cabañas del Portiel de Don Fernando, debido a que sus habitantes, la mayoría pastores, vivían en cabañas de barro, piedra y madera, y el término “portiel” proviene de un puente donde existía un portazgo (se cobraba peaje por pasar), siendo D. Fernando el dueño.

Mesón Bar La Legua

**Avda. de León 222
Carbajal de La Legua
León**

987 28 83 02


www.mesonlalegua.es


**Mesón
LA PERLA**
Cocina abierta todo el día

C/ La Rúa, 33 bajo. 24003, León.
Tlf: 987 213 569

**Especialidad
en carnes**

Menú diario

**Menú del
Peregrino**

Carta

Raciones

**Embutidos
de León**

La entrada a Cacabelos la hicimos por la calle Cimadevilla, punto de confluencia del Viejo Camino con el Camino Francés. Pasamos por el típico restaurante "La Moncloa de San Lázaro", en donde algunos de nuestros compañeros que entraron, fueron invitados a vino y tapa. Continuamos por la calle más notable de la villa, la de Santa María, que constituye la "espina dorsal" de Cacabelos, en la que convergen la mayoría de calles y callejas del casco urbano y en donde se conservan casonas, muchas de ellas barrocas, que blasonan sus fachadas con excelentes labras heráldicas.

La calle de Santa María tuvo en sus extremos dos puertas importantes: la de Cimadevilla, que se encontraba junto a la ermita de San Roque, del s. XVI, anteriormente llamada de la Vera Cruz y la de San Andrés, próxima a la iglesia parroquial de Santa María, del s. XII, de la que sólo queda el ábside románico, ya que fue remodelada en el siglo XVI; en su interior hay que significar la capilla románica, un Cristo crucificado y las tallas de la Virgen de la Ascensión y de San Isidro Labrador.

A la salida de Cacabelos, una vez pasado el puente sobre el río Cúa con destino a Villafranca del Bierzo, se encuentra el Santuario de las Angustias (s. XVIII) donde destaca la imagen de la Virgen de la Quinta Angustia, el retablo mayor, obra de Juan de Solorzano, una pintura de la Virgen de la Leche y el órgano, procedente del monasterio de Carracedo. Adosado a los muros del Santuario se halla el albergue municipal de peregrinos.

Después de unos 4,5 km por la carretera, con determinados tramos con pendiente significativa, como el paso por Pieros (donde junto con mi compañero de viaje, José Martín Tejerina, hicimos una pequeña parada en un bar para refrescarnos tomando una caña con limón), cogimos un camino señalizado, que en subida prolongada nos

conduce a Villafranca. En estos momentos y a estas horas del día, ¡cuánto añoré! aquellos bosques de pinos, encinas, alcornoques, robles e incluso madroños que atravesamos en etapas anteriores, no sólo por su riqueza florística, sino principalmente por la sombra que nos hubieran proporcionado en ese día tan caluroso, pero aún así se sobrellevó con alegría, ¿qué tendrá de "embrujo" el Camino, que se soporta todo?

La entrada a Villafranca, ciudad declarada conjunto histórico artístico (1965), la hicimos pasando por el albergue municipal, la iglesia de Santiago (1186) de estilo románico de transición, donde destaca la famosa Puerta del Perdón, y el Castillo-Palacio de los Marqueses de Villafranca (s. XVI), propiedad de Cristóbal Halffter y M^a Manuela Caro. Continuando por la calle San Jerónimo nos encontramos con el convento de San Francisco (s. XIII), fundado por la reina Dña. Urraca, de estilo románico tardío la parte baja de la portada y con torres barrocas, y llegamos a la plaza mayor donde nos "estaban esperando" unas buenas sombrillas, cervezas y la comida que degustamos en uno de los restaurantes.

Después de reponer fuerzas y tomar un café y chupito de orujo, para favorecer la digestión, hicimos una visita a la Colegiata de Santa María, fundada por Pedro de Toledo, segundo Marqués de Villafranca e hijo del duque de Alba y construida sobre el antiguo monasterio de la Orden de Cluny. Como a esas horas el templo estaba cerrado y aún quedaba más de una hora para el retorno, para mitigar el calor me tumbé en la hierba a la sombra de unos plataneros que están frente a la entrada de la basílica y donde me quedé adormilado escuchando bonitas canciones que entonaban compañeras pertenecientes al coro de la asociación.

A las 17:30 h. tomamos el autobús, que estaba aparcado junto al precioso Jardín de la Alameda, con destino a León, donde llegamos a eso de las 19 h, y con una temperatura de más de 40 °C, como se podía comprobar en algunos de los termómetros que hay en Ordoño.

Félix Busto



Web, Internet, Personas

ALCELOCO

DISEÑO Y DESARROLLO WEB
DOMINIOS • ALOJAMIENTO • APPS MÓVILES

info@alceloco.es 669 357 191 www.alceloco.es



DÍA DEL APOSTOL SANTIAGO

No por ser repetido cada año deja de ser menos esperado. El 25 de julio es nuestra fiesta, la de los peregrinos, pues es el día del que cuida de nuestros pasos. Y sin duda es algo a tenerle muy en cuenta, el cuidado de los peregrinos, pues se ve cada cosa hoy en día, que más de una vez hemos recurrido al "menos mal que Santiago vela por nosotros". Como bien agradecidos que somos, y en vista de que seguirá velando por nuestros andares, una vez más acudimos a la Santa Misa en su honor. Tarde muy calurosa en León, y la iglesia de las Madres Benedictinas llena, con la congregación y numerosos peregrinos entre los que nos incluimos.

Posteriormente, recepción en la sede, con un loable vino español tras homenajear, merecidamente, a los *socios excepcionales* nombrados este año. Si bien son muchos los merecedores, poco a poco vamos dando el reconocimiento. Este año, nuestras compañeras M^a Ángeles Díez González por dirigir la confección de los trajes de peregrino medieval, Conchita Martín Ibáñez por la creación y dirección del coro y Maribel Borrego por su colaboración en la Asociación. Premios más que merecidos y que fueron posteriormente celebrados.

Y así, un buen día más que pasamos estos peregrinos agradecidos, quedando al cuidado del Apóstol.

Juan Manuel Puente

II ROMERÍA DE SAN SALVADOR

El día 6 de agosto fue dispuesto por "la Divinidad" para los habitantes de la provincia de León y quizá para todos los que viven en la misma franja horaria; este día, los Amigos del Camino que acudimos a la invitación de "la Asociación Ruta del Salvador" llegamos al Santuario de Nuestra Sra. del Buen Suceso, lugar entrañable y acogedor, además de sagrado. Participamos en una misa en la que cantó el *Coro de la Tercia* al que se sumaron las voces de algunas de nuestras cantoras; destacamos también que se entregaron ofrendas, incluidas velas con el escudo de las asociaciones presentes.

En el Santuario intervinieron nuestro Presidente y algunas personas representando a las asociaciones y se prestó la ocasión para escuchar la conferencia de Don José Antonio Cuñarro titulada "Peregrinos del Camino". Acudieron algunos amigos con la indumentaria del peregrino, que lucieron con gran porte y también hubo tiempo para disfrutar de un hermoso momento íntimo en el Santuario.

Después de los actos religiosos y protocolarios fuimos obsequiados, a la sombra de los árboles, con bailes regionales que no se prolongaron demasiado ya que unas mesas surtidas de espléndidos manjares regados con buen vino y refrescos nos esperaban, en fin, lo normal que acostumbran a ofrecer tan amables anfitriones.

Concluidos los actos de la Romería, se decidió por votación popular una parada en "La Venta la Tuerta", donde culminamos la jornada con la camaradería y el buen humor que nos caracteriza, no sin antes recibir las reprimendas del "Hermano Baudilio" por la puntualidad y la participación en los turnos de limpieza de nuestra sede (algún día aceptara que vivimos en la "calle Independencia"), que no llegaron a más porque la mesa no dio lugar a debate.

Quedó de nuevo de manifiesto que todos los peregrinos reivindicamos en nuestros encuentros lo universal, donde ponemos las metas, si bien es cierto que partimos de lo personal, donde están nuestras raíces.

Gracias a los participantes y que "la Divinidad" conserve las "Gracias" que atesoran.

Ángel Herranz

ALAN
CARPINTERÍA METÁLICA - FORJA EN ALUMINIO

Tel./Fax: 987 84 01 72

email: aluminiosalansl@gmail.com

Avda. de la Constitución, 148 - 24010 Trobajo del Camino, León.

MICROLeón
INFORMATICA

ORDENADORES REDES PROGRAMACIÓN SERVICIO TÉCNICO DISEÑO DE WEB



Ramón Álvarez de la Braña 16 Bajo 24002 León

987 27 15 36 609 42 09 31

www.microleon.com

comercial@microleon.com pedro@microleon.com

BARRILLOS DE LAS ARRIMADAS - INAUGURACIÓN DE LA CRUZ

Dentro de los diversos actos programados en la *Semana Cultural* de Barrillos de las Arrimadas, el pasado día 17 de agosto, se realizó la inauguración de **La Cruz**, como un nuevo elemento de la señalización del **Viejo Camino** a Santiago, que pasa por esta localidad.

Al acto asistieron numerosas personas y autoridades de los Ayuntamientos por los que transcurre este bonito Camino, representantes de la Ruta Vadiniense, del Camino del Salvador y de la Asociación de Amigos del Camino de Santiago de León "Pulchra Leonina", en este caso ataviados con el traje de peregrino medieval, poniendo el toque *de color* a este acto.

El evento se abrió con la intervención de la Presidenta de la Asociación de Ntra. Sra. de los Remedios, Marian Martínez, que pasó la palabra al Alcalde de la Ercina, Ignacio Robles. A continuación intervinieron el presidente de la Junta Vecinal, Francisco-Antonio Paniagua y el presidente de la Asociación de Amigos del Camino de Santiago de León, Luis Gutiérrez, que puso de manifiesto el trabajo de la Asociación en la promoción de este Camino, la importancia de esta iniciativa y trasladó a los alcaldes de la zona la conveniencia de trabajar activamente para la dotación de albergues en este Camino, como ya lo están haciendo en Riello y en Murias de Paredes, para ofrecer a los peregrinos los servicios necesarios.

A continuación, D. Ángel, párroco de la iglesia de Santa Marina, realizó la bendición del monumento, que es similar a la Cruz de Ferro -piedras incluidas- y seguidamente todos los asistentes, acompañados por pendones y músicos, iniciaron un recorrido del tramo del Viejo Camino, pasando por la espectacular ermita de la Virgen de los Remedios.

Una vez finalizada la peregrinación, se proyectó un audiovisual sobre el Viejo Camino presentado por Jacinto Prada, gran conocedor de esta ruta y que ha trabajado intensamente para poner en valor este Camino. Intervinieron también Siro Sanz, presidente de la Ruta Vadiniense y José Antonio Cuñarro, de la Ruta del Salvador. Con palabras de agradecimiento y de ánimo a los anfitriones, ambos pusieron de manifiesto la tristeza que todos sentimos por haber quedado ambas rutas fuera de la denominación de Patrimonio de la Humanidad a los Caminos del Norte, recientemente reconocidos por la Unesco. Habrá que seguir trabajando sin desfallecer, para conseguirlo. ¡Seguro que llegará!

Como broche final, los anfitriones ofrecieron un abundantísimo *Pica-Pica*, como ellos lo han denominado, con riquísimos productos, de los que se dio buena cuenta en un agradable ambiente entre amigos.

Nuestra Asociación agradece su invitación y les animamos a seguir trabajando con toda la ilusión, por este Viejo Camino para que deje de ser *El Camino Olvidado*.

Contad con esta Asociación, que siempre estará dispuesta a colaborar en todo aquello que esté a su alcance.

Maribel Borrego



ARMERIA CASTRO



Caza, Pesca, Deportes
Montaña, Aventura.

c/ Rua, 6 y 7.
24003 León.

987 257020

987 240799



c/ Carmen 8 y 10.
Tfno 987 25 11 68

direccion@hispano.com www.lahispano.com



FIESTA DEL PEREGRINO EN LEÓN

El día 11 de julio asistimos por primera vez a esta fiesta organizada por la asociación cultural García I en colaboración con el Ayuntamiento, Correos y los hosteleros de los alrededores de la Plaza del Grano. Los actos del día comienzan con una actuación del Orfeón Leonés a las 11:30 h. de la mañana a la que sigue otra del grupo de música tradicional Trancare.

A las 13 h. los peregrinos que acuden con el tríptico sellado por la asociación García I y su credencial de peregrino, pueden degustar las tapas que preparan los bares de la zona para la ocasión; se reparten más de 300 comidas. Tras la sobremesa, a las 18 h., es el momento del deporte con una exhibición de lucha leonesa, en esta ocasión en la plaza de Don Gutierre. Mario González, "El Jilguerín de Casares", narra la historia de León a las 19 h. y la fiesta termina con una exhibición de pendones leoneses y el reconocimiento al peregrino de más edad y al más joven.

Los periódicos de la ciudad se hacen eco del acontecimiento y algunos de los miembros de la Asociación Pulchra Leonina acuden a la Plaza para acompañar a los peregrinos vestidos con el traje medieval. Esperemos que la iniciativa se repita cada año.

LA PEREGRINACIÓN DE MINUSVÁLIDOS DE LA ASOCIACIÓN FRANCESA COMPOSTELLE 2000 LLEGA A LEÓN

El grupo está formado por 30 personas, entre las que se encuentran cuatro con discapacidad, que hacen el Camino en unas sillas especiales llamadas 'joëlettes'. Cuenta con el apoyo de la Asociación de Amigos del Camino Santiago León *Pulchra Leonina*, cuyos miembros les han acompañado en algunas de las etapas que han desarrollado en la provincia leonesa entre Sahagún y León, según destacó su presidente, Luis Gutiérrez Perrino, que indicó que también les han ayudado a buscar un lugar para establecer su "base de operaciones" en Villadangos del Páramo.

En esta peregrinación el grupo participa en la I Fiesta Homenaje al Peregrino y visitan la ciudad de León, acompañados por tres voluntarios de la 'Pulchra Leonina' que les muestran los principales puntos de interés de la capital. Su ruta continuará en los días siguientes hacia la Virgen del Camino, La Milla del Páramo, Astorga, Rabanal y Riego de Ambrós, donde acabarán el tramo que realizan este año y que iniciaron en Hontanas (Burgos).

EL CAMINO DE SANTIAGO ACOGE SU PRIMERA PEREGRINACIÓN MULTIRELIGIOSA

Más de un centenar de católicos, judíos, budistas, musulmanes, Bahá'í e hindúes recorren juntos 107 kilómetros del Camino de Santiago en tierras leonesas. En la peregrinación "se expone a la sociedad que las vidas espirituales son un signo claro de diálogo, convivencia y desarrollo, donde las diferentes religiones no separan, sino que unen", explican sus promotores en un comunicado. El día 30 de agosto se celebró la liturgia preparada por los católicos en el Monasterio de las MM Benedictinas, presidida por el Sr. Obispo de la Diócesis y a ella asiste numeroso público. Comenzó la celebración con una procesión de antorchas por el claustro benedictino, cantando salmos y entrando después a la iglesia donde el Sr. Obispo pronuncia unas palabras. También acuden varios miembros de nuestra Asociación con el presidente Luis Gutiérrez, que conversan con ellos a la salida del acto.



Burgo Nuevo, 2-1º Izq.
24001 León
Teléfonos 987 211 211 / 987 211 216
Fax 987 211 496



San Mamés, 69 - bajo. León. Telf. 987 27 39 40



XVII Jornadas Jacobneas 2015 OCTUBRE-LEÓN

Día **26** 20:00 h.

Grupo: Introle Folk

Concierto:
Peregrinos en el Tiempo.
Rabel y Zanfoña.

Lugar: Salón del
Excmo. Ayuntamiento de León.
Entrada por la calle Alfonso V.

Día **27** 19:00 h.

Inauguración de la Exposición del
IX Concurso de Fotografía

Se mantendrá desde el 27 de octubre hasta el 15 de noviembre.
Horario: De 10:00 a 14:00 h. y de 16:00 a 19:00 h.
Cerrado el lunes y el domingo por la tarde.

Entrada gratuita.

Lugar: Museo de León. Sala de exposiciones
temporales. Plaza de Santo Domingo, 8, León.

Día **27** 20:00 h.

Adolfo Álvarez Barthe

Conferencia:
Teresa de Jesús.
Un ensayo biográfico.

Día **28** 20:00 h.

Nicolás Miñambres Sánchez

Conferencia:
El Camino de Santiago
"Camino de Ensueño"

Lugar conferencias: Salón del Excmo.
Ayto. de León. Entrada c/ Alfonso V. **XVII**

Patrocinan:





SELECCIÓN:
Maribel y Charo

LOS CAMINOS DE SANTIAGO Y LA UNESCO

La UNESCO declara los Caminos de Santiago del Norte Peninsular Patrimonio Mundial

ABC. 05/07/2015-DIARIO DE LEÓN. 07/07/2015

La decisión fue adoptada en la 39ª
Sesión del Comité del Patrimonio
Mundial reunida en Bonn



La Unesco ha aprobado la extensión de uno de sus hitos calificados de patrimonio mundial, el Camino de Santiago de Compostela (inscrito como tal en 1993), a cuatro nuevos ramales diferentes del Camino Francés o tradicional, por lo que el sitio pasa ahora a llamarse «Caminos de Santiago de Compostela: Camino Francés y caminos del Norte de España». La decisión fue tomada durante la 39ª reunión del Comité del Patrimonio Mundial que se ha celebrado en la ciudad alemana de Bonn.

La ampliación de este bien cultural comprende una red de cuatro itinerarios de peregrinación cristiana: el Camino de la costa, el Camino interior del País Vasco y La Rioja, el Camino de Liébana y el Camino Primitivo, que suman unos 1.500 kilómetros y atraviesan el norte de la Península Ibérica. En concreto, el de Liébana afecta a León ya que un itinerario alternativo de éste, la llamada 'Ruta Vadiniense', parte

de Santo Toribio de Liébana y a través de todo el valle y ribera del Esla va a enlazar con el Francés en Mansilla de las Mulas. La Unesco destacaba en un comunicado que el sitio cultural ampliado posee «un rico patrimonio arquitectónico de gran importancia histórica», que incluye puentes, albergues, hospitales, iglesias y catedrales destinados a «satisfacer las necesidades materiales y espirituales de los peregrinos».

Dos Caminos y un mal destino: El Camino del Salvador y la ruta Vadiniense

DIARIO DE LEÓN. 11/07/2015

Alcaldes de las dos rutas culpan a la
Junta de quedar fuera del título de
Patrimonio de la Humanidad.



Alto y claro: «La culpa de que el Camino del Salvador no sea Patrimonio de la Humanidad es de la Junta de Castilla y León». Así de contundente se pronuncia el presidente de la Agrupación de Asociaciones de Amigos de Caminos del Norte, después de que la Unesco declarase Patrimonio de la Humanidad cuatro rutas jacobeanas que discurren por la cornisa cantábrica y dejara fuera dos de esta provincia: San Salvador (un 'ramal' entre León y Oviedo) y la Vadiniense (que nace en el monasterio de Santo Toribio de Liébana, cruza Picos de Europa, discurre por la ribera del Esla y se une al Camino Francés en Mansilla de las Mulas).

«Ni siquiera declaró BIC estos itinerarios, que era el paso previo e indispensable, aunque se lo reclamamos hasta hace un año, cuando todavía había tiempo», asegura Laureano García. Y eso que el Ayuntamiento de León y la Diputación promocionaron estos caminos en los últimos años. No sabemos las razones de la Junta para actuar así, aunque los ayuntamientos afectados estaban a favor».

EFFECTOS ECONÓMICOS EN EL CAMINO

El Camino recibirá 1,5 millones de euros del Gobierno para restaurar patrimonio

ABC. GALICIA. 28/08/2015

Feijóo solicitó esta partida a Rajoy
en los Presupuestos de 2016, tras
la declaración de la Unesco a
los Caminos del Norte.



El Gobierno aumentó las cuantías que destinará al Camino de Santiago en 2016. La enmienda aprobada en el Congreso de los Diputados para ampliar esta partida en los Presupuestos Generales del Estado del próximo año tiene su origen en una petición del presidente de la Xunta, al jefe del Ejecutivo central. Después de que el pasado 5 de julio la Unesco ampliara la declaración de Patrimonio de la Humanidad a los Caminos del Norte, el líder gallego expuso la necesidad de invertir en la restauración del patrimonio cultural y monumental de la ruta jacobea, así como en el acondicionamiento de los trazados ante el desafío que supone la dimensión internacional que ha alcanzado.

El Camino deja en León 1,8 millones cada año y se consolida como motor económico

LEONOTICIAS. 27/08/2015



El Camino de Santiago se afianza como pilar económico en época de crisis en la capital leonesa. Una ciudad privilegiada en esta ruta, a la que llegan o de la que salen decenas de peregrinos y que se traduce en una importante inyección para el sector de la hostelería. En concreto, durante el año pasado en torno a 50.000 peregrinos se detuvieron en la capital, de los que

45.000 optaron por alojarse en un albergue mientras que, según los datos de Amigos del Camino del Santiago en León, 5.000 optaron por un hotel.

La cifra se traduce en una repercusión económica en la ciudad de 1,8 millones de euros ya que según los datos que maneja la Asociación, un peregrino gasta en la ciudad una media diaria de entre 30 y 80 €.

León es también punto de salida de peregrinos por excelencia, según señalan desde la Asociación: la primera ciudad de España elegida por los peregrinos para comenzar el Camino de Santiago. Y además de la capital, León es una provincia privilegiada por ser la que más kilómetros tiene de recorrido, superando los 200 y contando con importantes puntos de referencia como son Sahagún, Astorga y Ponferrada.

LA SEGURIDAD EN EL CAMINO

También en Hospital de Órbigo la Guardia Civil vigila el Camino de Santiago en los puntos de difícil acceso

DIARIO DE LEÓN. 03/08/2015



El escuadrón de la Guardia Civil recorre estos días el simbólico puente de Hospital de Órbigo, dentro del Plan de Seguridad y Vigilancia en el Camino de Santiago. Guardias civiles a caballo sobre un puente con cientos de años que es un hito en el Camino. Esta es la estampa que estos días se puede disfrutar en este importante municipio leonés gracias a la puesta en marcha, un verano más, del dispositivo especial del 'Plan de Seguridad y Vigilancia en el Camino de Santiago' que pone en marcha el Instituto armado.

León refuerza la seguridad del Camino con patrullas en bici y videovigilancia

DIARIO DE LEÓN. 10/07/2015



Patrullas de protección civil en bicicleta reforzarán la vigilancia del Camino de Santiago desde Puente Villarente a León. Además, la Policía Local aumentará las inspecciones en el Casco Antiguo, que reorientará la dirección de algunas cámaras de videovigilancia para dirigirse hacia los rincones susceptibles de posibles robos de bicicletas y mochilas.

El primer plan especial de seguridad que implanta el Ayuntamiento se prolongará hasta el 15 de octubre. Las patrullas en bicicleta visitarán los lugares de mayor afluencia como albergues y hostelería para conocer de primera mano las necesidades y los problemas de los peregrinos a su paso por León. Además de la seguridad, los 100 voluntarios de protección civil de León y los 212 policías locales que patrullan las calles de León serán los puntos de apoyo de los peregrinos que necesiten información, orientación o ayuda ante cualquier eventualidad a su paso por el municipio. Por el punto de información de Puente Castro pasan cada año 30.000 peregrinos.

Fomento coloca señales luminosas en los puntos negros del Camino

La Voz de Galicia. 13/08/2015



La muerte por atropello de una peregrina de Lugo en la N-547 en el mes de junio reabre el debate de la seguridad en el Camino de Santiago. Un mes más tarde, las administraciones central, autonómica, provinciales y locales crearon una

comisión de trabajo para mejorar aquellos puntos que suponen un peligro para los caminantes. Unas actuaciones que ya comienzan a ser visibles en concellos como O Pino o Melide.

El primero de estos municipios cuenta con tres puntos negros. A la última muerte se suman la de dos peregrinos alemanes en septiembre de 2013 y otro en el 2008. Estos tres puntos han sido acondicionados estos días con señales que advierten del peligro por cruce de peatones con leds luminosos que funcionan las 24 horas. Además, en esos lugares se ha reducido la velocidad máxima en la carretera de 100 a 70 kilómetros por hora.

LEÓN EN LAS NOTICIAS

León estudia volver a abrir el albergue de peregrinos que lleva 3 años cerrado

DIARIO DE LEÓN. 04/08/2015



Tres años después de que el anterior equipo de gobierno de Emilio Gutiérrez decretara su cierre y desechara las ofertas que le llegaron para reabrirlo, los nuevos rectores del Ayuntamiento de León ponen «sobre la mesa» el albergue municipal de peregrinos con la intención de «estudiar» su posible reapertura, según la concejala de Cultura, Patrimonio y Turismo, Margarita Torres. Poco más por ahora que una opción, como admitió la edil, quien abundó en que como muy pronto no se haría antes de final de este año porque «primero hay que analizar por qué se cerró, ver en qué condiciones se encuentra y conocer qué posibilidades existen de ponerlo otra vez en marcha».

«Lo que está claro es que hay muchos visitantes del Camino de Santiago que llegan demandando una instalación pública de este tipo», recalcó la titular del área de promoción turística.

No se descartan de plano las ofertas recibidas, aunque tampoco se excluye que en caso de poder reabrirlo se opte por la externalización. «Veremos en su caso cuál es la mejor de las opciones para la ciudad», avisó Torres.

La Diputación de León colabora en la mejora del Camino de Santiago

Diario Digital de León. 30/07/2015



El presidente de la Diputación ha recibido a los representantes de la Asociación Amigos del Camino de Santiago. Este encuentro ha servido como primera toma de contacto para llevar a cabo diferentes actuaciones en común con el objetivo de promocionar el Camino, ya que León cuenta con el mayor número de kilómetros de esta senda en toda España, atravesando la provincia de Oeste a Este a lo largo de 18 municipios.

Juan Martínez Majo ha aprovechado este primer encuentro para transmitir a la Asociación que la institución provincial ya ha puesto en marcha un plan que busca llevar a cabo actuaciones encaminadas a mejorar la Ruta Jacobea, al que se han destinado 60.000 euros.

A la convocatoria de subvenciones para poner en marcha estas iniciativas, se han presentado 14 Ayuntamientos y 12 Juntas Vecinales. Entre las actuaciones que se prevén destacan intervenciones para la mejora del Camino, de las áreas de descanso y la construcción de una nueva, además de desbroces.

Durante la reunión los representantes de ambas instituciones han reiterado su compromiso de continuar colaborando para poner en marcha iniciativas que sirvan para poner en valor el Camino de Santiago y la gran riqueza con la que cuentan los diferentes pueblos por los que discurre esta Ruta.

ASUNTOS VARIOS

Ecoiniciativas para la Ruta Jacobea. "Un paso limpio"

El Correo Gallego. 15/08/2015



Con el objetivo de concienciar al peregrino, varias Asociaciones, con la colaboración de Turismo de Galicia y Correos, se han hermanado para poner en marcha una iniciativa que intenta lograr que el uso intensivo de las sendas de peregrinación no deterioren, ni la experiencia, ni la imagen del Camino de Santiago.

Que el Camino de Santiago se pueda mantener en buenas condiciones a lo largo del tiempo es una labor de concienciación, por lo que, desde esta iniciativa, se pretende motivar a los peregrinos para que no ensucien las rutas. Para ello, la iniciativa *Un paso limpio*, ha puesto los medios necesarios para que se pueda cumplir esta labor con sencillez y eficacia.

Hasta la fecha, además de los albergues de la red pública del tramo gallego que se han comprometido a participar: O Cebreiro, Triacastela, Sarria, Portomarín, Palas de Rei, Arzúa y Arca do Pino, también se han adherido los cinco albergues de León y los de Sahagún, Calzada del Coto, Bercianos del Real Camino, Calzadilla de los Hermanillos y El Burgo Ranero.

El catedrático fallecido, José Fernández Arenas.



Cistierna despide a Arenas, impulsor de la ruta vadiniense

Diario de León. 03/07/2015

En 2003 creó una asociación para dar a conocer el viejo Camino de Santiago.

Cistierna despidió el 2 de julio al catedrático emérito de Historia del Arte de la Universidad de Barcelona José Fernández Arenas, que fue el fundador de la Asociación de Amigos del Camino de Santiago Ruta Vadiniense-Picos de Europa. Arenas puso en marcha este colectivo en marzo de 2003 con el objetivo de promocionar una ruta que partía de Liébana, en Cantabria, y atravesaba Picos de Europa, Cistierna y Gradefes y enlazaba con el Camino Francés en Mansilla de las Mulas.

El profesor Fernández Arenas escribió varios libros sobre este itinerario, destacando *El viejo camino de Santiago*, donde hace un pormenorizado análisis de este camino jacobeo. Estuvo entregado a la promoción de la ruta y a investigar y divulgar hitos históricos de la zona.

Su deseo fue el de permanecer en esta ruta y por ello sus cenizas fueron esparcidas en San Pedro de Eslonza.

Denise Thiem

El final de una búsqueda



Después de 5 meses de la desaparición de la peregrina norteamericana Denise Thiem, la policía ha detenido por fin al sospechoso de su muerte. Durante este tiempo hemos vivido con desasosiego y preocupación porque el Camino en tierras leonesas no parecía seguro. Y los peregrinos lo percibían así. Ojalá desaparezca para siempre este temor y no tengamos que volver a vivir con semejante amenaza. Nuestro recuerdo y homenaje a la peregrina que perdió su vida en el Camino.



CON UN NUEVO IMPULSO

Sumando ilusiones para impulsar nuevos tiempos

Con un nuevo impulso y mirando hacia adelante, Caja España-Duero forma ya parte del Grupo Unicaja, para ser más sólidos y seguir estando cerca de ti.

Porque tú eres lo más importante.

Caja España 

Caja Duero 

 Grupo Unicaja

7
PARTE

CARTAS

TAS



Con motivo del Año Santo Compostelano de 1976, Correos emitió el día 2 de enero una nueva serie de sellos. Si en el año 1971, se conmemora el Año Santo con la emisión de tres series con un total de 21 sellos, en esta ocasión, Correos emitió solamente uno para no sobrecargar el número de sellos de ese año. Fue impreso en calcografía, el método más perfecto que existe para la impresión lo que demuestra el especial interés que ha puesto Correos en las emisiones de la temática del Camino de Santiago, algo que el coleccionista reconoce y agradece.

El sello reproduce una imagen de la Virgen Peregrina que está en la iglesia del mismo nombre en la ciudad de Pontevedra. Tiene un facial de 3 pesetas que era el importe del franqueo de una carta normalizada para el envío a cualquier punto de la geografía española.

El año 1982 se celebró un nuevo Año Santo Compostelano. Siguiendo la tradición, Correos realizó una nueva emisión de sellos el día 31 de marzo. También en esta ocasión emitió un solo sello. En contra de lo que pudiera parecer, la decisión estuvo más que justificada. El coleccionismo de sellos del Camino de Santiago estaba en un auge espectacular, siendo esta temática una de las estrellas no solamente de España, sino de varios países de Europa. Ahora bien, el coleccionista es muy variado y ya habían surgido voces criticando el exceso de sellos de algunas materias. Se cree que Correos, para evitar críticas, restringió una vez más el número de sellos de esta temática especial.

Reproduce una ilustración contenida en el Folio-4 del "Códice Calixtino", en latín original "Codex Calixtinus", siglo XII. Lleva un facial de 14 pesetas, el nuevo franqueo de una carta para su envío a cualquier punto del territorio español.



EL CAMINO

DE SANTIAGO EN LA FILATELIA

€ El 13 de mayo del año 1993 Correos emite una nueva serie con motivo del nuevo Año Santo Compostelano. En esta ocasión, vuelve a normalizar sus emisiones referentes al Camino de Santiago con la aparición de tres nuevos sellos de gran belleza, impresos esta vez en huecograbado. La verdad es que el coleccionista de sellos del Camino de Santiago suspiraba por que Correos aumentara el número de sellos de esta apreciada temática, la emisión de un solo sello le parecía algo pobre.

€ El primer sello reproduce un fragmento del retablillo de alabastro y madera policromada que se conserva en la capilla de las Reliquias de la Catedral de Santiago, ofrenda del párroco inglés John Godyear según consta en el "Tombo F" de la Catedral. Aparece el traslado del cuerpo del Apóstol Santiago desde Palestina hasta Galicia. Tiene un facial de 17 pesetas, el importe del franqueo de una carta normalizada enviada a cualquier punto de la geografía española.

€ El segundo reproduce el descubrimiento de la tumba del Apóstol por Teodomiro, obispo de Iría Flavia, hoy Padrón. Representa una miniatura del manuscrito del siglo XII "Tombo A" del Archivo de la Catedral. El uso de este sello era para el envío de una carta a los países de Europa.

€ El tercer sello reproduce una imagen del Apóstol Santiago, Caballero y Guerrero. Esta imagen procede de la miniatura en la letra "A" inicial de la Bula dictada por el Papa Alejandro III a finales del siglo XII. Por esta Bula, el Pontífice confirmaba la concesión del privilegio de los Años Santos y la gracia del Jubileo a los peregrinos. La Bula se conserva en el Archivo de la Catedral de Santiago. Este sello era utilizado para el franqueo de una carta a países fuera Europa.



Joaquín Cuevas Aller

ENVÍA TU MOCHILA **CON** CORREOS



Contrata ahora

606 618 341
mimochila@correos.com

DESDE SOLO 4€ / ETAPA

ENVÍA TU BICICLETA **CON** CORREOS



Para empezar o acabar
el Camino de Santiago

SOLO 42,07€



Infórmate en nuestras oficinas
Embalaje y seguro de 300€ incluido



Puentes

en el Camino

Buscando el Vexu Kamin (III) POR BURGOS, CANTABRIA Y PALENCIA

Carta a dom Gundisalvo

Querido dom Gundisalvo:

En mi anterior carta le decía que habíamos descansado en Santa María la Real de Aguilar, como Vos dice que hicieron los reyes navarros. Allí recordé sus otras palabras:

“... también vieron peregrinos que allí estaban y habían bajado, por estrada pública, por las tierras de Valmaseda, hasta las de Mena, Valdivielso y Puentearenas, donde el Ebro. Y desde allí, por Polientes, iban a Aguilar...”

Ya le conté sobre nuestro viaje por las Merindades y las tierras cántabras y palentinas. Ahora seguiré por los puentes, reparados y rehechos, que atravesaron entonces y deben hacerlo ahora los peregrinos de esa ruta jacobea, que Vos dice seguían por parajes de la Merindad de Montija, pasando por uno en Barriosuso, bajando después hasta el blasonado y acogedor Villarcayo, atravesado por el río Nela y sus puentes.

Y así llegamos a Bisjueces, cuna del nacimiento de Castilla, y al poco nos topamos con el padre Ebro y su Garganta de Hocinos, impresionante laberinto de rocas, agua y verdor, que merece ser contemplado con calma y dar gracias a Dios por tantas maravillas como ha permitido para nuestra recreación.

Extasiados, siguiendo el río, llegamos a la llamada Tebaida de Valdivielso donde, buscando a Dios, muchos encontraron refugio de la persecución musulmana y se retiraron a vida eremítica. Y llegamos a un puente en Valdenoceda y, al poco, otro hermoso en Puentearenas, cruce de Caminos, que se fueron formando al evolucionar la peregrinación. Allí dejamos al Ebro y nos adentramos hacia el Este, buscándole de nuevo por parajes donde los restos prehistóricos y la huella romana se aprecian con frecuencia, como también el abundante románico.

Siguiendo este ramal del Vexu Kamin, por estas tierras, vitalizadas por el Ebro, lo volvimos a encontrar, atravesado por un hermoso puente, en Pesquera, desde donde bordeamos, asombrados, la maravilla natural de su sorprendente meandro, los asombrosos Cañones. Y ascendimos hasta la jacobea, templaria y acogedora Orbaneja, donde nos sorprendieron sus cascadas, para llegar a las tierras cántabras en Villaescusa, con un nuevo puente y, más adelante, atravesamos otro en San Martín de Elines, con tan singular románico.

Desde allí fuimos a Villota y a otro puente, para llegar a las tierras eremíticas de Polientes, según Vos nos dejó señalado. Y de nuevo, próximos a Rebollar, atravesamos el Ebro y continuamos hasta las tierras palentinas del paraíso de Covalagua, donde el agua es protagonista maravillosa de su paisaje, contenedor de muchos restos prehistóricos, eremíticos y románicos. Debimos atravesar un nuevo puente en Camesa y, de seguido, apareció la pontificada Aguilar, pues posee 4 puentes sobre el Pisuega.

Aquí recuerdo las palabras que le dijeron los reyes, de su peregrinar desde Pamplona, al llegar a Aguilar, pasando antes por los puentes de Amaya y Olleros:



“Me dijeron que, desde antes de Aguilar, tenían cerca las montañas y sus valles y las gentes al darse cuenta de su presencia y que era la hermana de don Alfonso, al que mucho quieren y deben, tocaban las campanas y les llevaban en procesión para desearles parabienes y halagarles, como así ha sido en todo el camino”

Sepa, dom Gundisalvo, que ahora no se puede peregrinar por la calzada, cubierta por las aguas del embalse, y lo bordeamos contemplando pueblos blasonados, necrópolis y muestras del bello románico, que atesoran estas tierras, hasta llegar al gran puente de Salinas en el Pisuerga. Y seguimos próximos a su cauce, por su frondosa vega, hasta llegar a otro puente en Barcenilla. Y después de contemplar la impresionante necrópolis de San Vicente, atravesamos el puente en la gran villa de Cervera de Pisuerga, donde volvimos a recordar sus palabras:

“Y por esa parte de la Cantabria fueron a Cervera, donde más bajan desde antes por el paso de Piedrasluengas de venerar el Lignum Crucis en Santo Toribio de Turieno, y descansaron en el monasterio de San Román de Entrepeñas y más cerca otro pueblo con muchas aguas que curan y llaman Velilla”

Desde Cervera seguimos por donde discurrió la calzada, atravesando lugares llenos de historia sobre la conquista romana de esta tierra vadiniense. Y llegamos a Cantoral, con gran tradición jacobea, pues hasta aquí llegaba otro de los Caminos, formado en los tiempos del gran rey Sancho. Esta ruta, desde Pamplona, también pasaba por Amaya y discurría por lugares con tan hermoso románico como San Andrés de Arroyo y Moarves.

Caminando hacia el Carrión, nos desviamos para honrar a la Madre, rodeada de brezos en su Santuario. Así llegamos a Santibáñez de la Peña, pues por aquí todos los pueblos llevan este apellido, por la gran Sierra que los ampara. Y nos acercamos a visitar las ruinas del que fuera monasterio de San Román de Entrepeñas, un auténtico paraíso, con un puentecillo. Y desde aquí, siguiendo su relato, nos acercamos a la acogedora Velilla, la vadiniense Tamaría y suponemos a la comitiva real haciendo su peregrinar por los, entonces, cuidados caminos, acaso por calzada, bajo la mirada del Espigüete, hasta llegar a este pueblo con sus fuentes cargadas de leyenda, su tradición jacobea y la ruina del puente romano en el Carrión.

Por hoy nada más, querido dom Gundisalvo. En mi próxima carta ya le contaré de nuestro viaje por el Vexu Kamin en tierras leonesas, tan queridas por Vos. Hasta entonces, le pido su bendición.



La vida no es un guión, no está diseñada y la predestinación, excusa que nos facilita muchas explicaciones, no es determinante, ni es nuestro estado natural; nuestra esencia son los detalles, los pequeños detalles, que cada persona aporta a su historia personal. Lo que pone cada ser humano en su vida, con su estilo inimitable, con su torpeza, inexperiencia y falta de sentido de la oportunidad. Los pequeños acontecimientos cotidianos establecen la diferencia entre una vida plena, exitosa y dichosa y la lenta agonía que representa una vida anodina, ridícula, sembrada de fracasos espirituales y de degradación.

Es necesario dedicarse con sensibilidad a las pequeñas pinceladas que completan la estética de nuestro papel antes de ponerlo en escena, deambulamos, a veces inconscientes, por el gran teatro del mundo: *La Divina Comedia*, *La Caja de Pandora*, *El Retablo de las Maravillas*.

Nos sentimos atraídos por la "magia" de los prestidigitadores, por los timadores que aprovechan la codicia humana para obtener provecho, por los vividores y los jugadores de fortuna, por los trovadores y los caballeros con "armadura oxidada" rescatadores de damas en apuros; mientras nosotros pasamos nuestros días aburridos y estériles.

¿Por qué padecer malos días, cuando es posible cambiarlos por buenos días?
"El ser humano es capaz de hacer cualquier cosa, siempre que se le ocurra y cuente con los medios adecuados"

¿Por qué no comenzamos desde este momento a ocuparnos de nuestra "obra cumbre", de la puesta en escena y representación de nuestra vida, poniendo especial atención en los pequeños detalles?

Podemos cuidar y mejorar nuestro aspecto, nuestra forma de mostrarnos o de interactuar con los demás; primero con los más cercanos, con los que nos importan y luego, como las ondas que hace el agua de un lago, cuando se ve sorprendida por la caída de una piedra, ampliándose y extendiéndose en círculos cada vez mas grandes hasta alcanzar el Universo.

Te imaginas peregrino y peregrina de León y del mundo, lo que sucedería si todos los pobladores de la Tierra se ocuparan de cuidar los pequeños gestos que armonizarían su actuación en el teatro del mundo, entrando y saliendo de escena cuando es preciso, naturalmente cuando el guión lo recomienda pero sin el drama de la predestinación; cómo nos sentiríamos si el resultado final de la obra se construyera con nuestras aportaciones y si ese resultado fuera del agrado de quien ha puesto en marcha el Universo y no dudara en permitir la continuación de este experimento que conocemos como humanidad.

Llegado el momento de dar por terminada la aportación a la "gran obra del crecimiento espiritual", al iniciar el éxodo hacia la fuente de toda vida; cómo nos despediríamos amigos, compañeros en esta genial aventura que es la vida, si lo hiciéramos con la sosegada convicción de que otros ocuparían nuestro lugar con la misma entrega y dedicación y con el mismo respeto por los pequeños detalles. Puede que la respuesta sea que cada "historia personal" se había cumplido y nuestra vida en este plano existencial tendría sentido para nosotros y como efectos colaterales resultaría de utilidad para los demás, desde los cercanos hasta los que nunca conocimos personalmente, incluidos los que no tenemos noticias de su existencia.

En fin, me queda un pequeño detalle, suerte para cumplir lo que el corazón proponga, éxito en la representación y "Buen Camino" hacia la Luz del final de los tiempos, naturalmente pasando por Santiago de Compostela.

"No hay mayor dificultad que la poca voluntad"

En la mayoría de las ocasiones, no son las dificultades naturales ni los obstáculos los que impiden la ejecución de cualquier obra, sino la desidia o la falta de interés de quien está llamado a realizarla. Una consideración sobre esta sentencia deberíamos hacer los peregrinos al enfrentar algunos tramos del Camino y de la vida.

"A donde el corazón se inclina, el pie camina"

Este refrán indica la insistencia o el anhelo con que frecuentamos los lugares en que está nuestro placer o afecto, o en los que creemos tener depositada la confianza de lograr algo interesante. El verdadero motor de la persona, no es otro que el corazón, es decir, los sentimientos, los deseos y el instinto "Cada uno se deja llevar por el capricho que le sonríe".

"Quien deja camino y toma vereda piensa que adelanta pero rodea"

Por regla general cuando se sale uno de lo marcado o de lo andado por otros, en vez de aventajar, lo que sucede es que anda peor o se retrasa. Aconseja pues atenerse a la conducta cotidiana y a los convencionalismos, que si realmente lo son, es por algo. La sabiduría popular para algunas cuestiones dice "ya está todo inventado".

EN 1993 LOS LEONESES NO HABÍAN VISTO O NO QUERÍAN VER EL GRAN NEGOCIO QUE SUPONÍA EL CAMINO DE SANTIAGO

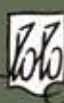
PROVINCIA DE LEÓN
RUTA JACOMEA
Y VETE



	1	2	3	4	5	6	7	8	9	10	11
1											
2											
3											
4											
5											
6											
7											
8											
9											
10											
11											

Tira cómica

Cortesía de La Nueva Crónica



CRUCIGRAMA

Horizontales


- 1.- Sodio // Estilo arquitectónico de la Grecia clásica.
2.- Aprovecha el momento. 3.- Letra griega // Ave fabulosa, con rostro de mujer // Repetido, padre. 4.- Voz muy esforzada y levantada (en diminutivo) // Igualdad en la superficie de las cosas. 5.- Enviara algo a determinada persona de otro lugar. 6.- Consonante // Al revés, baloncestista que juega por los laterales de la cancha // Número romano // La misma consonante. 7.- Artículo // Preposición // Corriente de agua continua que va a desembocar al mar. 8.- Confusión, desorden // Ostentación y gala que se hace de algo. 9.- Periódico español // Imitáis las acciones de otro. 10.- Nombre de mujer // Al revés, cada una de las partes que limitan un todo. 11.- 100 metros cuadrados // Nombre de mujer.

Verticales

- 1.- Consonante // Roentgenio // Penetra un líquido poco a poco por los poros de un cuerpo seco. 2.- Al revés, peñasco // Acción y efecto de trabajar. 3.- Vocal // Al revés, en el escondite, grito de los escondidos para que los empiecen a buscar // Mineral terroso empleado en pintura. 4.- Depresiones topográficas formadas por la caída de meteoritos // Interjección usada para animar. 5.- Ejercen presión sobre algo // Película dirigida por Steven Spielberg. 6.- Vertebrado terrestre con el cuerpo cubierto de escamas // Sentimiento intenso humano hacia otro ser. 7.- Tonto, corto de entendimiento // Repetido, diminutivo de nombre de mujer // Vocal. 8.- Manojos de mies cortada y tendida para formar gavillas // Número romano // Al revés, gustar, resultar agradable o estupendo. 9.- Infusión // Torcido. 10.- Que no es divisible por dos // Sienten aversión por alguien. 11.- Vocal // Hacer comestible un alimento tostándolo al fuego // Río leonés.

Soluciones al número anterior (horizontales)

- 1 OLOROSA/OIR - 2 S/CANEASE/A - 3 ADALID/ARAR - 4 RAL/R/ABACO - 5 ID/PIRRICOS - 6 O/PACATO/S - 7 FENOLES/TO - 8 SEIT/ES/DAR - 9 L/NASA/EIRE - 10 SANAREMOS - 11 GIROLA/ESES



Amigo, artista, viajero

León
belleza interior

VÍVELO

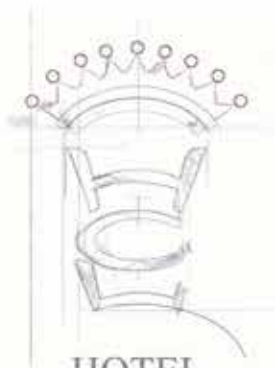
Ven a León y recreáte con su belleza. Su cultura, sus paisajes, su gastronomía y su gente te están esperando. León lo tiene todo para sorprenderte.



www.turisleon.com



Oficina Virtual
Camino de Santiago



HOTEL
CONDE LUNA
desde 1964

*50 años
por y para León*

Avenida Independencia, 7 - León • Tel. 987 20 66 00
www.hotelcondeluna.es



HOTEL
ALFONSO V

*Tu hotel
en el centro*



Un hotel de modos y no de modas



Avda. del Padre Isla, 1 - 24002 León
Tel. 987 22 09 00

www.hotelalfonsov.com



Junta de
Castilla y León