



Junta de Castilla y León

CONSEJERIA DE EDUCACION Y CULTURA
Dirección General de Patrimonio y Promoción Cultural

ANEXO "B" A LA DOCUMENTACIÓN BÁSICA PARA LA PROTECCIÓN DEL

Camino de Santiago en la Provincia de Palencia

Camino Francés

COMO BIEN DE INTERÉS CULTURAL
CON CATEGORÍA DE CONJUNTO HISTÓRICO
EN EL TRAMO CORRESPONDIENTE AL MUNICIPIO DE

Villada



19 VILLADA



*Manuel Alonso García & Pablo Barallo Cao
Diciembre 1999*



Junta de Castilla y León

CONSEJERIA DE EDUCACION Y CULTURA
Dirección General de Patrimonio y Promoción Cultural


ANEXO "B" A LA DOCUMENTACIÓN BÁSICA PARA LA PROTECCIÓN DEL

Camino de Santiago en la Provincia de Palencia

Camino Francés

COMO BIEN DE INTERÉS CULTURAL
CON CATEGORÍA DE CONJUNTO HISTÓRICO
EN EL TRAMO CORRESPONDIENTE AL MUNICIPIO DE

Villada



Manuel Alonso Barja & Pablo Barallo Eco
Diciembre 1999

19 – VILLADA

RECORRIDO

El ramal del Camino, hasta el núcleo de Villada, recorre la mitad del término municipal de Este a Oeste, luego, por la carretera de Sahagún, se dirige al Norte hasta llegar al límite con la provincia de León.

El Camino recorre 9,40 Km. por el municipio.

ELEMENTOS MONUMENTALES

Nº Elemento

- | | |
|---|---|
| 1 | Caserío |
| 2 | Ermita de la Virgen del Río |
| 3 | Ermita del Santo Cristo del Humilladero |
| 4 | Iglesia de Santa María |
| 5 | Iglesia del Santo Cristo de la Era |
| 6 | Iglesia de San Fructuoso |
| 7 | Iglesia |

Anexo





Junta de Castilla y León

CONSEJERIA DE EDUCACION Y CULTURA
Dirección General de Patrimonio y Promoción Cultural

ANEXO "B" A LA DOCUMENTACIÓN BÁSICA PARA LA PROTECCIÓN DEL

Camino de Santiago en la Provincia de Palencia

Camino Francés

COMO BIEN DE INTERÉS CULTURAL
CON CATEGORÍA DE CONJUNTO HISTÓRICO
EN EL TRAMO CORRESPONDIENTE AL MUNICIPIO DE

Villada

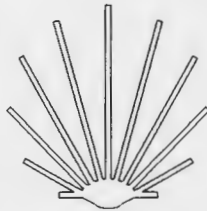
TÉRMINO MUNICIPAL

VILLADA

ESTE PLANO Y ESTE MUNICIPIO
SE AÑADEN AL DOCUMENTO EN ESTE ANEXO "B"

MUNICIPIO
PLANO

**B 19
1**



ESCALA 1/50.000

León, Diciembre de 1999

Anexo aprobado por Decreto
de 23 de diciembre de la Junta
de Castilla y León.

Manuel Monso García

Pedro Barralho Cao

[Signature]
Fdo: Blanca Ruiz Paniagua





Junta de Castilla y León

CONSEJERIA DE EDUCACION Y CULTURA
Dirección General de Patrimonio y Promoción Cultural

ANEXO "B" A LA DOCUMENTACIÓN BÁSICA PARA LA PROTECCIÓN DEL

Camino de Santiago en la Provincia de Valencia

Camino Francés

COMO BIEN DE INTERÉS CULTURAL
CON CATEGORÍA DE CONJUNTO HISTÓRICO
EN EL TRAMO CORRESPONDIENTE AL MUNICIPIO DE

Villada



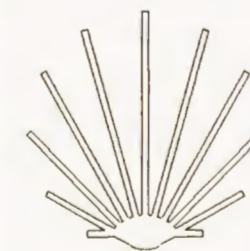
TÉRMINO MUNICIPAL

VILLADA

ESTE PLANO Y ESTE MUNICIPIO
SE AÑADEN AL DOCUMENTO EN ESTE ANEXO "B"

MUNICIPIO
PLANO

**B 19
1**



ESCALA 1/50.000

León, Diciembre de 1999

Manuel Alonso García

Pedro Barralho Cao

Anexo aprobado por Decreto
de 23 de diciembre de la Junta
de Castilla y León.
Fdo: Blanca Ruiz Paniagua



Junta de Castilla y León

CONSEJERIA DE EDUCACION Y CULTURA
Dirección General de Patrimonio y Promoción Cultural

ANEXO "B" A LA DOCUMENTACIÓN BÁSICA PARA LA PROTECCIÓN DEL

Camino de Santiago en la Provincia de Palencia

Camino Francés

COMO BIEN DE INTERÉS CULTURAL
CON CATEGORÍA DE CONJUNTO HISTÓRICO
EN EL TRAMO CORRESPONDIENTE AL MUNICIPIO DE

Villada

SECTOR RURAL

ESTE PLANO Y ESTE MUNICIPIO
SE AÑADEN AL DOCUMENTO EN ESTE ANEXO "B"

MUNICIPIO
PLANO

**B 19
2**



GRAJAL

PROVINCIA DE LEÓN

Pozuelos del Rey

Villada

VILLADA

POZO DE URAMA

León, Diciembre de 1999

Manuel Alonso García

Pedro Barralbo Cao

Anexo aprobado por Decreto
de 13 de diciembre de la Junta
de Castilla y León.

SECCION DE PROTECCION,

Fdo: Blanca Ruiz Paniagua

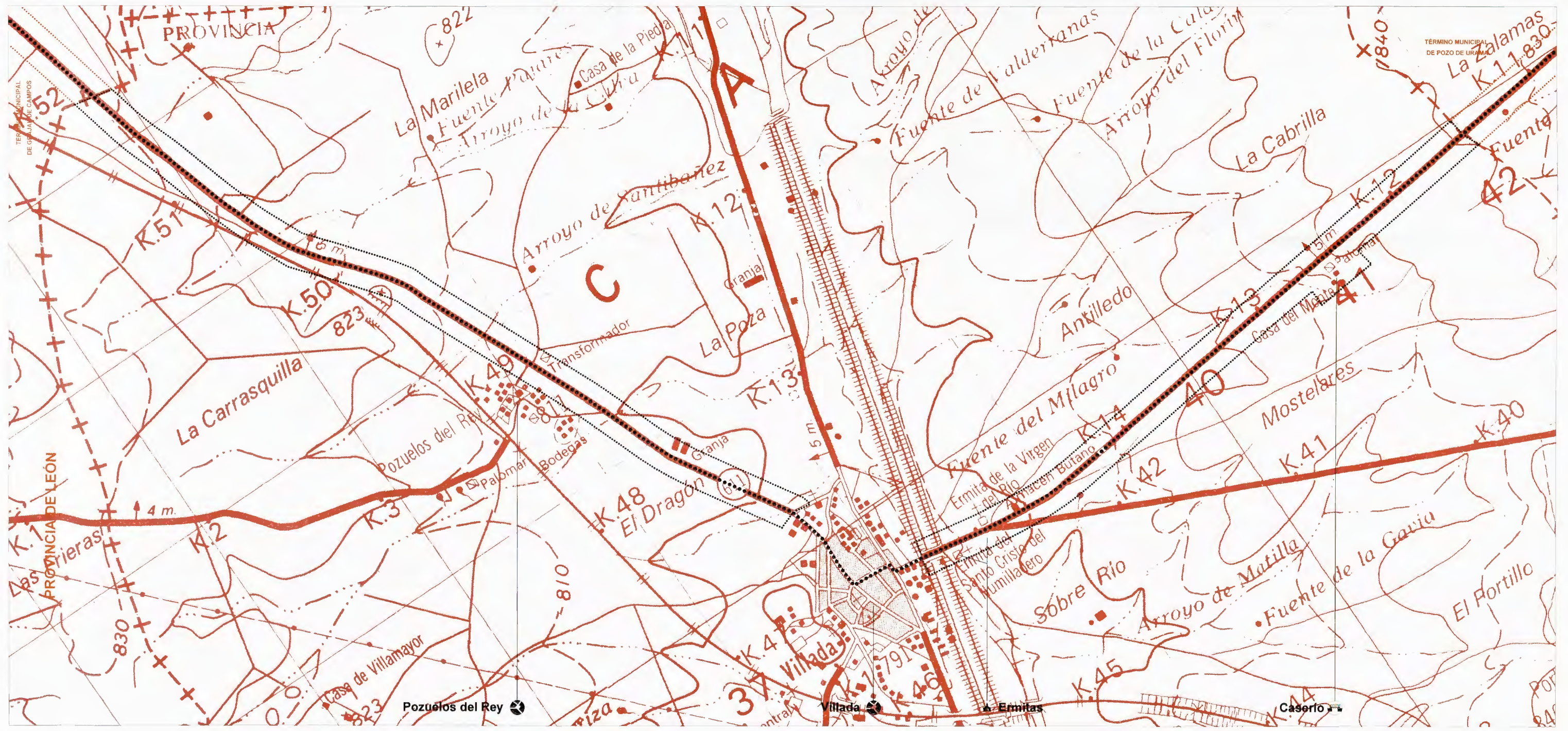


LEYENDA

- NUCLEO URBANO
- MURALLA/FORTALEZA
- IGLESIA/MONASTERIO/CONVENTO
- ERMITA/SANTUARIO/HUMILLADERO
- HOSPITAL/HOSPEDERIA
- PALACIO/CASA SENORIAL
- PUERTA/PORTADA/ARCO
- GRANJA/PRISCO
- PUENTE
- CRUCERO
- FUENTE/POZO
- GRUPO VEGETAL/ARBOLEDA
- TRAZADO DEL CAMINO
- CAMINO DESAPARECIDO/ HISTÓRICO
- CAMINO ALTERNATIVO
- ENTORNO DE PROTECCION
- LIMITE DE MUNICIPIO
- CARRETERA (Nal./Comarcal)
- CAMINO/PISTA/SENDA
- FERROCARRIL
- RIO ARROYO
- ACEQUIA/DESAGUE
- ARBOL/ARBOLEDA
- LIMITE FINCA

COMO CRITERIO GENERAL DE DEFINICION DEL ENTORNO DE PROTECCION DEL CAMINO DE SANTIAGO EN LOS SECTORES RURALES SE ADOPTA EL SIGUIENTE:
 CUANDO NO EXISTAN LIMITES FISICOS, GEOGRAFICOS O TOPOGRAFICOS PRECISOS EN EL APORTE PARA LA DELIMITACION DEL ENTORNO SE DEFINIRAN EL ENTORNO DE PROTECCION COMO UNA FRANJA DE UNA ANCHURA DE 100 METROS DESDE EL DE DEL CAMINO, PARALELA A ESTE, Y A AMBOS LADOS DEL MISMO.

0 100 200 300 400 500 Metros
 ESCALA 1/10.000



Junta de Castilla y León
 CONSEJERIA DE EDUCACION Y CULTURA
 Dirección General de Patrimonio y Promoción Cultural

ANEXO "B" A LA DOCUMENTACIÓN BÁSICA PARA LA PROTECCIÓN DEL
Camino de Santiago en la Provincia de Palencia
Camino Francés
 COMO BIEN DE INTERÉS CULTURAL
 CON CATEGORÍA DE CONJUNTO HISTÓRICO
 EN EL TRAMO CORRESPONDIENTE AL MUNICIPIO DE
Villada



León, Diciembre de 1999 304/1999
 Anexo aprobado por Decreto de 13 de diciembre de 1999 de la Junta de Castilla y León
 Manuel Alonso Barrio
 Pedro Barallo Cao
 Fdo: Blanca Tuis Paredes



Junta de Castilla y León

CONSEJERIA DE EDUCACION Y CULTURA
Dirección General de Patrimonio y Promoción Cultural

ANEXO "B" A LA DOCUMENTACIÓN BÁSICA PARA LA PROTECCIÓN DEL

Camino de Santiago en la Provincia de Palencia

Camino Francés

COMO BIEN DE INTERÉS CULTURAL
CON CATEGORÍA DE CONJUNTO HISTÓRICO
EN EL TRAMO CORRESPONDIENTE AL MUNICIPIO DE

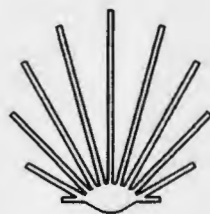
Villada

NÚCLEO URBANO 1

VILLADA

MUNICIPIO
PLANO

**B 19
3**



León, Diciembre de 1999

Anexo aprobado por Decreto 324/1999 de 23 de diciembre de la Junta de Castilla y León.

Manuel Alonso García

Pedro Barralho Cao

Eleana Ruiz Paniagua





Junta de Castilla y León

CONSEJERIA DE EDUCACION Y CULTURA
Dirección General de Patrimonio y Promoción Cultural

ANEXO "B" A LA DOCUMENTACIÓN BÁSICA PARA LA PROTECCIÓN DEL

Camino de Santiago en la Provincia de Palencia

Camino Francés

COMO BIEN DE INTERÉS CULTURAL
CON CATEGORÍA DE CONJUNTO HISTÓRICO
EN EL TRAMO CORRESPONDIENTE AL MUNICIPIO DE

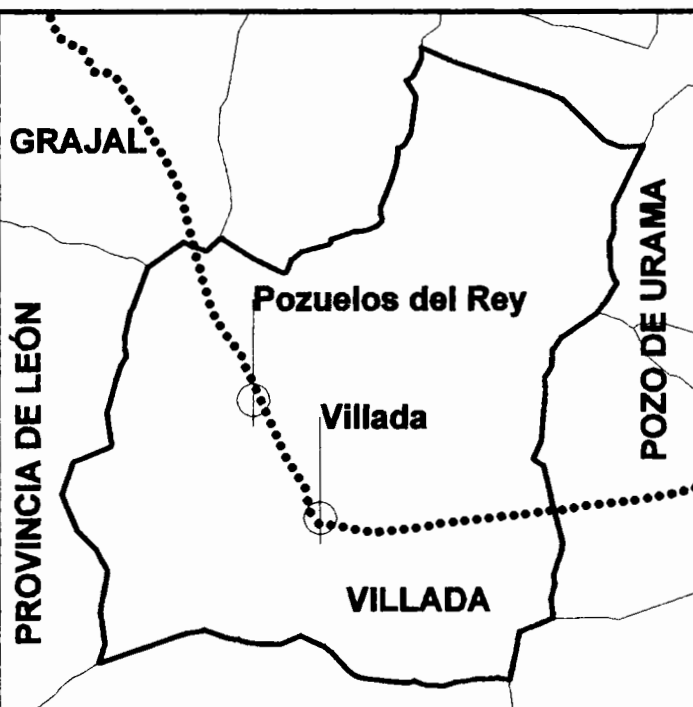
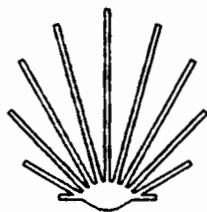
Villada

NÚCLEO URBANO 2

**POZUELOS
DEL REY**

MUNICIPIO
PLANO

**B 19
3**



León, Diciembre de 1999

Manuel Monso García

Pedro Baralho Cao

Anexo aprobado por Decreto
324/1999, de 25 de diciembre de la Junta
de Castilla y León.
SECCIÓN DE PROTECCION,
Fdo: Blanca Ruiz Paniagua

1  Iglesia

ESTE PLANO Y ESTE MUNICIPIO
SE AÑADEN AL DOCUMENTO EN ESTE ANEXO "B"

LEYENDA

- ENTORNO DE PROTECCION
- TRAZADO DEL CAMINO
- ○ ○ ○ CAMINO DESAPARECIDO
-  NUCLEO URBANO
-  MURALLA/FORTALEZA
-  IGLESIA/MONASTERIO/CONVENTO
-  ERMITA/SANTUARIO/HUMILLADERO
-  HOSPITAL/HOSPEDERIA
-  PALACIO/CASA SENORIAL
-  PUERTA/PORTADA/ARCO
-  GRANJA/APRISCO
-  PUENTE
-  CRUCERO
-  FUENTE/POZO
-  GRUPO VEGETAL/ARBOLEDA

0 20 40 60 80 100 Metros
ESCALA 1/2.000



Junta de
Castilla y León

CONSEJERIA DE EDUCACION Y CULTURA
Dirección General de Patrimonio y Promoción Cultural

ANEXO "B" A LA DOCUMENTACIÓN BÁSICA PARA LA PROTECCIÓN DEL
Camino de Santiago en la Provincia de Palencia
Camino Francés

COMO BIEN DE INTERÉS CULTURAL
CON CATEGORÍA DE CONJUNTO HISTÓRICO
EN EL TRAMO CORRESPONDIENTE AL MUNICIPIO DE

Villada

NÚCLEO URBANO 2

POZUELOS
DEL REY

MUNICIPIO
PLANO

B 19
3



León, Diciembre de 1999 ^{324/1999} de 23 de diciembre de la Junta de Castilla y León.
Anexo aprobado por Decreto
de 23 de diciembre de la Junta de Castilla y León.
SECRETARÍA DE PATRIMONIO,
CULTURA Y PROMOCIÓN CULTURAL,
Manuel Alonso García
Pedro Barralho Cao
Fdo: Blanca Ruiz Paniagua

