



JUNTA DE CASTILLA Y LEÓN

CONSEJERIA DE CULTURA Y BIENESTAR SOCIAL

Dirección General de Patrimonio y Promoción Cultural

Documentación básica para la protección del

Camino de Santiago
tramo de la
Provincia de Palencia

como Bien de Interés Cultural
con categoría de Conjunto Histórico
en el tramo correspondiente al Municipio de


7. Villarmentero
de Campos



ARQUITECTO

Juan José Enriquez

Anexo aprobado por Decreto
324/1999 de 23 de diciembre de la Junta
Castilla y León.



Fdo. Blanca Ruiz Paniagua

DOCUMENTACION BASICA PARA LA PROTECCION
COMO BIEN DE INTERES CULTURAL
CON CATEGORIA DE CONJUNTO HISTORICO DEL
CAMINO DE SANTIAGO.
TRAMO DE LA PROVINCIA DE PALENCIA.

EQUIPO REDACTOR

El Equipo redactor de la Documentación Básica para la Protección como Bien de Interés Cultural con categoría de Conjunto Histórico del:
CAMINO DE SANTIAGO. TRAMO DE LA PROVINCIA DE PALENCIA,
está compuesto por:


Juan José Enríquez Martínez, Arquitecto.

Santiago Vega Ferrero , Estudiante de Arquitectura.

Antonio Rodríguez Rodil, Delineante.

Pedro Martín Pérez , Delineante

Mayo, 1991



Fdo: Juan José Enríquez Martínez

MEMORIA DESCRIPTIVA

O. INTRODUCCION

La Documentación básica para la Protección como B.I.C. con categoría de Conjunto Histórico, del CAMINO DE SANTIAGO, en el tramo de la provincia de PALENCIA, se ha realizado tomando como referencia los siguientes trabajos de investigación y publicaciones:

- * El Camino de Santiago en Castilla y León.
Programación y actuaciones.
1989

J. Luis García Grinda
MOPU- DIRECCION GAL. DE ARQUITECTURA

- * El Camino de Santiago en Castilla y León.
Trazados históricos. Trazado actual.
1987

INSTITUTO DEL TERRITORIO Y URBANISMO
MOPU.

METODOLOGIA DE TRABAJO.

1. La elaboración del presente documento ha requerido diversas fases de obtención de documentación previa:

En primer lugar, se identificaron los Términos Municipales por los que atraviesa el Camino de Santiago en la Provincia de Palencia, a partir de la restitución sobre cartografía de escala 1/50.000, de los trazados documentados por el MOPU.

Posteriormente, se obtuvo la cartografía a escala detallada, de los parcelarios rural y urbano, de cada uno de los Términos Municipales, así como otras documentaciones sobre la Declaración de Conjuntos Históricos y/o Monumento Histórico.

Se consultaron otras publicaciones de carácter divulgativo sobre el Camino de Santiago en la provincia de Palencia, para completar la información al respecto.

2. Se realizó un completo Trabajo de Campo para verificar "in situ" los trazados del Camino, así como su grado de conservación, e identificar los elementos de interés ligados al trazado.

3. Se prepararon las bases cartográficas correspondientes a los tramos rural y urbano, mediante selección y montaje de hojas, para graficar sobre ellas los distintos elementos territoriales configuradores del Camino de Santiago.

CARTOGRAFIA- BASE UTILIZADA.

Las escalas y bases cartográficas utilizadas son:

- * Mapa provincial. 1/200.000
Instituto Geográfico Nacional
- * Hojas del mapa Topográfico Nacional. 1/50.000
Instituto Geográfico Nacional.
- * Parcelario rural de Concentración.
Hojas por término municipal. 1/6.000
Servicio de Estructuras Agrarias. Delegación
Territorial de Palencia.
Junta de Castilla y León.
- * Parcelario urbano. Restitución 1990
Escalas 1/2.000 y 1/1.000
Centro de Gestión Catastral y Gerencia
Territorial de Palencia.
Delegación de Hacienda.

RELACION DE TERMINOS MUNICIPALES QUE ATRAVIESA EL CAMINO DE SANTIAGO EN LA PROVINCIA DE PALENCIA.

ITERO DE LA VEGA
BOADILLA DEL CAMINO
FROMISTA
POBLACION DE CAMPOS
REVENGA DE CAMPOS
VILLOVIECO
VILLARMENTERO DE CAMPOS
VILLALCAZAR DE SIRGA
CARRION DE LOS CONDES
BUSTILLO DEL PARAMO DE CARRION
CERVATOS DE LA CUEZA
LEDIGOS
LAGARTOS
MORATINOS

1. OBJETIVOS Y CONTENIDO

Los objetivos de este trabajo son:

* Disponer de una documentación básica, fundamentalmente gráfica, elaborada sobre el parcelario rural y urbano, del trazado actual del Camino de Santiago en la provincia de Palencia.

* Delimitar el Conjunto Histórico (ámbito de protección).

* Identificar los elementos de interés relacionados con el Camino, estén ó no declarados B.I.C.

La documentación elaborada para el tramo del Camino de Santiago en el Término Municipal de VILLARMENTERO DE CAMPOS, consta de:

* Documentación gráfica:

1. PLANO DE SITUACION DEL MUNICIPIO.	1/400.000
2. PLANO DE DESARROLLO DEL CAMINO.	1/100.000
3. PLANO DEL MUNICIPIO DIVISION EN SECTORES.	1/50.000
4. PLANO DEL SECTOR RURAL.	1/6.000
5. PLANO DEL SECTOR URBANO.	1/1.000

* Anexo con documentación fotográfica sobre los elementos de interés relacionados con el Camino.
(Dos tomas fotográficas por cada elemento).

* Memoria descriptiva del trazado del Camino en el Término Mpal. de Villarmentero de Campos, que contiene:

- Delimitación del Conjunto Histórico.
- Tramos rurales y tramo urbano.
- Comentarios sobre el estado de conservación.
- Relación de Elementos de interés.
- Relación de Monumentos (en su caso).
- Normativas sectoriales.
- Normativas de protección.

2. DESCRIPCION DEL TRAZADO. DELIMITACION DEL CONJUNTO HISTORICO.

El Camino de Santiago penetra en el Municipio de Villarmentero de Campos , siguiendo la carretera local a Carrión.

Para la descripción del trazado se diferencian los sectores siguientes:

SECTOR RURAL.

El Camino continúa el doble itinerario que proviene del Término de Revenga de Campos.

El itinerario histórico pasaba muy próximo a la carretera actual. Este recorrido se ha perdido en su totalidad, aunque se conserva la huella en algunos límites de división de parcela.

El Camino actualmente utilizado es el coincidente con la carretera local Frómista-Carrión, conservándose el nombre durante todo el Término de Villarmentero, de Colada del Camino del Francés.

Los dos itinerarios se unen antes de entrar en el núcleo urbano, para atravesarlo y continuar por el Oeste hacia el límite del Término.

En este tramo, el Camino histórico se pierde, habiendo desaparecido por la concentración parcelaria, y sigue coincidente con la carretera local de Carrión, hasta cruzar el arroyo de la Zapatera.

Estos trazados desaparecidos se han incluido en el ámbito del Conjunto Histórico para conservar la memoria de su traza.

Un ramal secundario es utilizado como ruta del Camino por el Norte. Se trata del camino que une Villovieco con Villalcázar de Sirga, y que evoluciona por las riberas del río Ucieza, originando un recorrido alternativo que elude el tránsito por el núcleo urbano de Villarmentero.

La delimitación del Conjunto Histórico se establece de forma general en una franja de 100m. a cada lado de los itinerarios rurales descritos, que varía para ampliarse o reducirse, adaptándose a los elementos territoriales y estructura parcelaria existentes.

SECTOR URBANO

El Camino penetra en el núcleo urbano de Villarmentero de Campos coincidiendo con la carretera local a Carrión, que en travesía urbana adopta el nombre de calle de José Antonio.

Es un tramo urbano que se genera prácticamente volcado hacia la carretera, como único elemento ordenador de su crecimiento.

La delimitación del Camino de Santiago en el tramo urbano, se ha trazado incluyendo las parcelas que dan frente y forman alineación hacia las calles referidas. Este ámbito se ajusta a la estructura parcelaria urbana.

3. ELEMENTOS DE INTERES RELACIONADOS CON EL CAMINO.

El siguiente cuadro refleja los elementos relacionados con el Camino:

Sector	Elemento	Nº fotografía
Rural	Crucero de piedra	1
Rural	Arbolado en carretera	2
Urbano	Iglesia parroquial	3

Otros elementos que pueden destacarse en el paisaje del entorno, son las arboledas existentes en la ribera del río Ucieza.

La Iglesia Parroquial de San Martín de Tours, conserva artesonado mudéjar octogonal en la Capilla mayor, y un retablo plateresco.

Estado de conservación: Regular.

No existen Monumentos Declarados:

4. NORMATIVAS SECTORIALES Y DE PROTECCION.

En Villarmentero de Campos, no existe regulación urbanística alguna.

En la actualidad se están tramitando NORMAS SUBSIDIARIAS PROVINCIALES, que regularán las condiciones urbanísticas de Villarmentero, pero de forma genérica.

En su contenido, se hace referencia a la legislación de Patrimonio Histórico, para aludir a la necesaria protección de entornos de Monumentos, y remitir a informe favorable de la Comisión Provincial de Patrimonio todas las solicitudes de licencia de obras .

PLANOS



JUNTA DE CASTILLA Y LEÓN

CONSEJERIA DE CULTURA Y BIENESTAR SOCIAL
Dirección General de Patrimonio y Promoción Cultural

Documentación básica para la protección del

Camino de Santiago tramo de la Provincia de Palencia

como Bien de Interés Cultural
con categoría de Conjunto Histórico
en el tramo correspondiente al Municipio de

Villarmentero de Campos

1

PLANO DE SITUACION
DEL MUNICIPIO

Escala

1/400.000

Apexo aprobado por Decreto
de 23 de diciembre de la Junta
de Castilla y León.

SECCION DE PROTECCION,

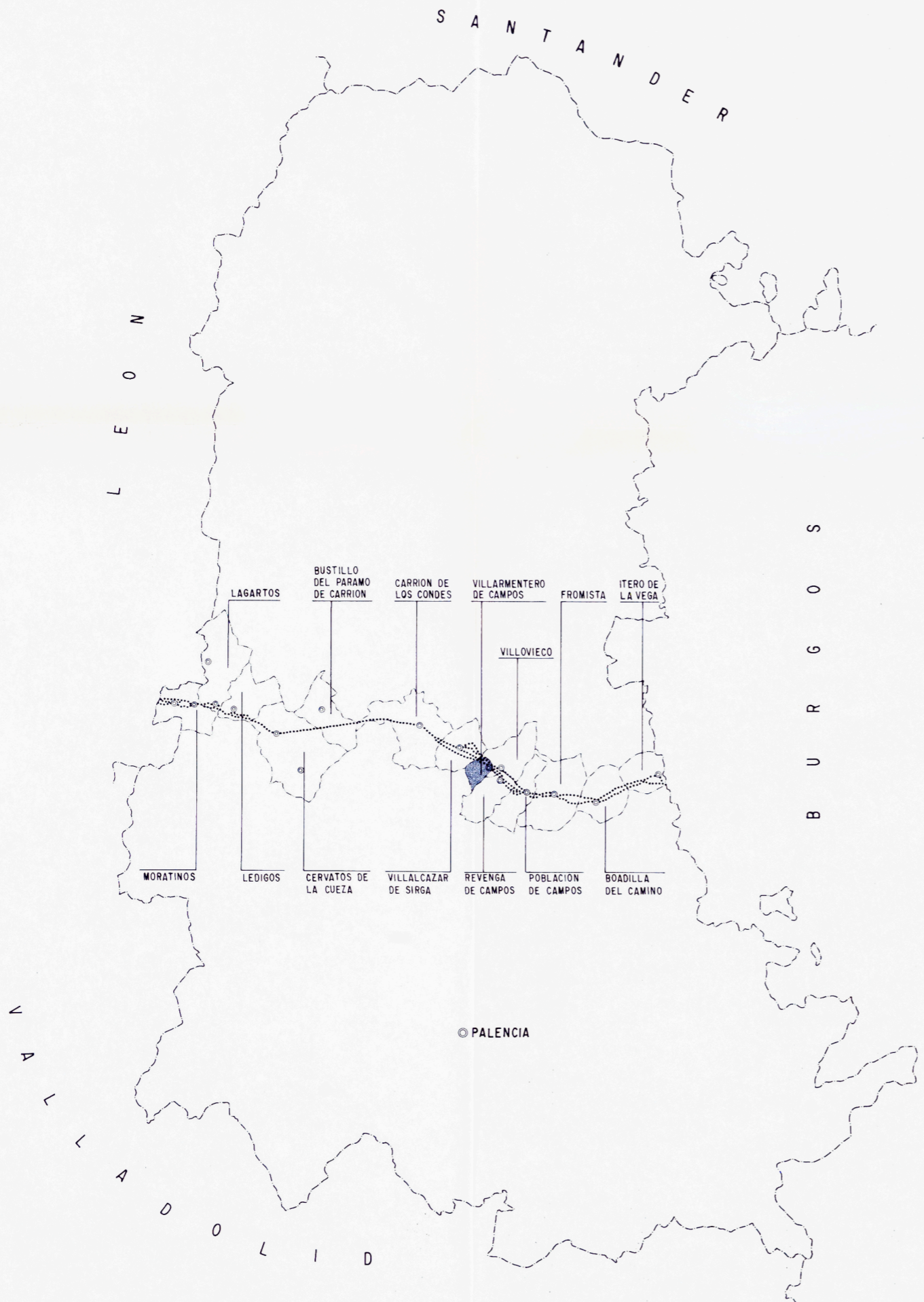
1991



Fdo.: Blanca Ruiz Paniagua

ARQUITECTO DE

Juan José Enriquez



JUNTA DE CASTILLA Y LEON
 CONSEJERIA DE CULTURA Y BIENESTAR SOCIAL
 Direccion General de Patrimonio y Promocion Cultural

Documentacion basica para la proteccion del
Camino de Santiago
 tramo de la
Provincia de Palencia

como Bien de Interes Cultural
 con categoria de Conjunto Historico
 en el tramo correspondiente al Municipio de

**Villarmentero
 de Campos**

1
 PLANO DE SITUACION
 DEL MUNICIPIO

Escala

1/400.000 Anexo aprobado por Decreto de 23 de diciembre de la Junta de Castilla y León.

1991



ARQUITECTO

Juan José Enriquez



JUNTA DE CASTILLA Y LEÓN

CONSEJERIA DE CULTURA Y BIENESTAR SOCIAL
Dirección General de Patrimonio y Promoción Cultural

Documentación básica para la protección del
Camino de Santiago
tramo de la
Provincia de Palencia

como Bien de Interés Cultural
con categoría de Conjunto Histórico
en el tramo correspondiente al Municipio de

Villarmentero de Campos

2

PLANO DE DESARROLLO
DEL CAMINO

Escala

1/100.000 ^{324/1999} Anexo aprobado por Decreto
de 23 de diciembre de la Junta
de Castilla y León.

1991

ARQUITECTO

Juan José Enriquez



Fdo: Blanca Ruiz Paniagua



JUNTA DE CASTILLA Y LEÓN
 CONSEJERIA DE CULTURA Y BIENESTAR SOCIAL
 Direccion General de Patrimonio y Promocion Cultural

Documentacion basica para la proteccion del
Camino de Santiago
 tramo de la
Provincia de Palencia
 como Bien de Interes Cultural
 con categoria de Conjunto Historico
 en el tramo correspondiente al Municipio de

**Villarmentero
 de Campos**

2
 PLANO DE DESARROLLO
 DEL CAMINO

Escala

1/100000 Anexo aprobado por Decreto de 15 de Diciembre de la Junta de Castilla y León

1991

ARQUITECTO

Juan José...





JUNTA DE CASTILLA Y LEÓN

CONSEJERIA DE CULTURA Y BIENESTAR SOCIAL

Dirección General de Patrimonio y Promoción Cultural

Documentación básica para la protección del

Camino de Santiago tramo de la Provincia de Palencia

como Bien de Interés Cultural
con categoría de Conjunto Histórico
en el tramo correspondiente al Municipio de

Villarmentero de Campos

3

PLANO DEL MUNICIPIO
DIVISION EN SECTORES

Escala

1/50.000

Anexo aprobado por Decreto
de la Junta
de Castilla y León.

1991

324/1999.

SECCION DE PROTECCION,

ARQUITECTO

Juan José En



Urb.: Blanca Rosa Paniagua



JUNTA DE CASTILLA Y LEÓN
CONSEJERIA DE CULTURA Y BIENESTAR SOCIAL
Dirección General de Patrimonio y Promoción Cultural

Documentación básica para la protección del
Camino de Santiago
tramo de la
Provincia de Palencia
como Bien de Interés Cultural
con categoría de Conjunto Histórico
en el tramo correspondiente al Municipio de
**Villarmentero
de Campos**

3

PLANO DEL MUNICIPIO
DIVISION EN SECTORES

Escala
1/50.000

1991

Anexo aprobado por Decreto
324/1999,
de la Junta
de Castilla y León.
SECCIÓN DE PROTECCIÓN,

ARQUITECTO

Juan José Encinas



Eleanor Ruiz Ferragusa



JUNTA DE CASTILLA Y LEÓN

CONSEJERIA DE CULTURA Y BIENESTAR SOCIAL

Dirección General de Patrimonio y Promoción Cultural

Documentación básica para la protección del

Camino de Santiago
tramo de la
Provincia de Palencia

como Bien de Interés Cultural
con categoría de Conjunto Histórico
en el tramo correspondiente al Municipio de

Villarmentero
de Campos

4

PLANO DEL SECTOR
RURAL

Escala

1/6.000

Anexo aprobado por Decreto

de 23 de diciembre de la Junta

Castilla y León.

SECCION DE PROTECCION,

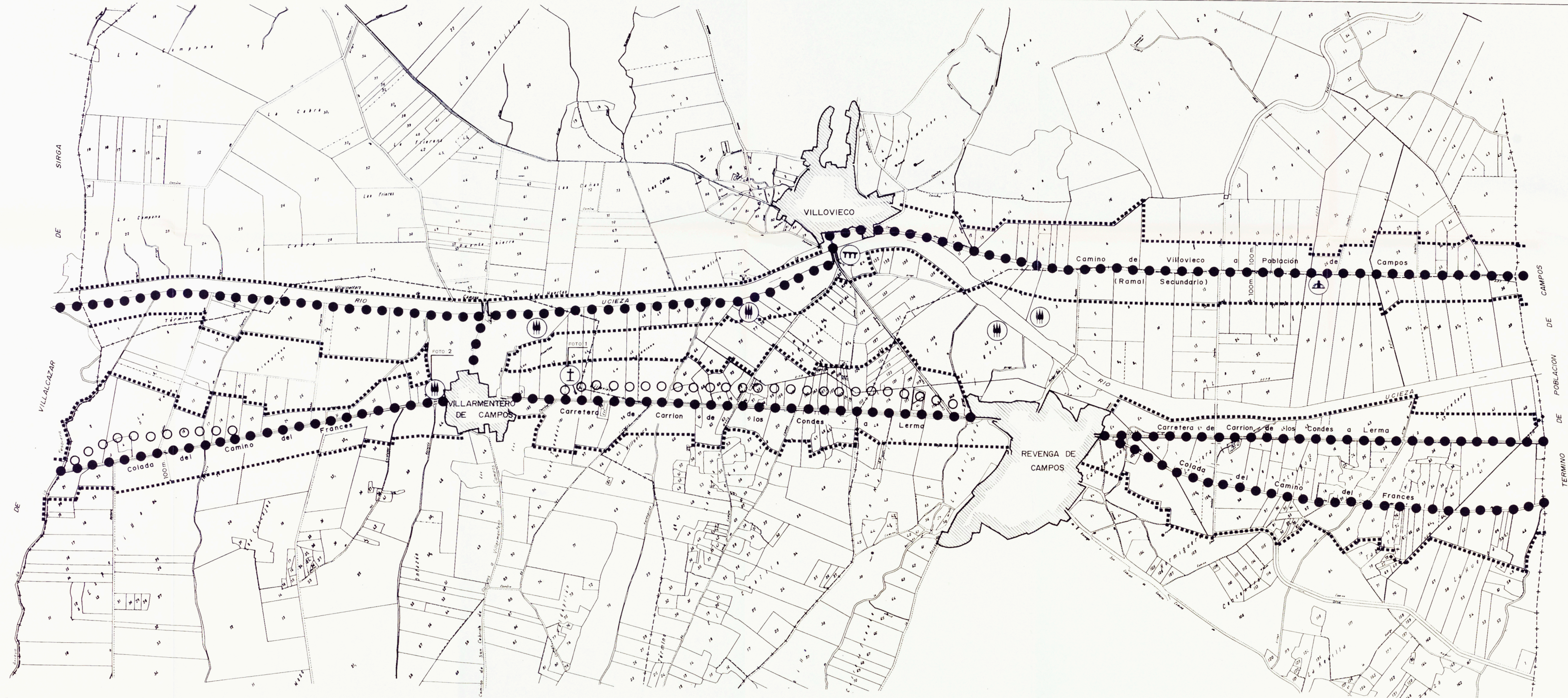
1991



Fdo.: Blanca Ruiz Paniagua

ARQUITECTO

Juan José Enriquez



- | | | | |
|--|-----------------------------|--|--------------------------|
| | NUCLEO URBANO | | CRUCERO |
| | MURALLA | | FUENTE / POZO |
| | IGLESIA/MONASTERIO/CONVENTO | | GRUPO VEGETAL / ARBOLEDA |
| | ERMITA / SANTUARIO | | ROLLO |
| | HOSPITAL / HOSPEDERIA | | EXCLUSA |
| | PALACIO / CASA SEÑORIAL | | CARTEL / MOJON |
| | PUERTA / PORTADA / ARCO | | ENTORNO DE PROTECCION |
| | PALOMAR | | TRAZADO DEL CAMINO |
| | PUENTE | | CAMINO DESAPARECIDO |



JUNTA DE CASTILLA Y LEÓN
 CONSEJERIA DE CULTURA Y BIENESTAR SOCIAL
 Direccion General de Patrimonio y Promocion Cultural

Documentacion basica para la proteccion del
Camino de Santiago
 tramo de la
Provincia de Palencia
 como Bien de Interes Cultural
 con categoria de Conjunto Historico
 en el tramo correspondiente al Municipio de
Villarmentero de Campos


4
 PLANO DEL SECTOR RURAL

Escala
 1/6.000 526/1177

1991

ARQUITECTO

Juan José Enriquez





JUNTA DE CASTILLA Y LEON

CONSEJERIA DE CULTURA Y BIENESTAR SOCIAL
Direccion General de Patrimonio y Promocion Cultural

Documentacion basica para la proteccion del

Camino de Santiago

tramo de la

Provincia de Palencia

como Bien de Interes Cultural
con categoria de Conjunto Historico
en el tramo correspondiente al Municipio de

Villarmentero de Campos

5

PLANO DEL SECTOR
URBANO

Escala

1/1.000

324/1999 Anexo aprobado por Decreto
de 23 de diciembre de la Junta
de Castilla y León.

1991

ARQUITECTO

Juan Jose Enriquez



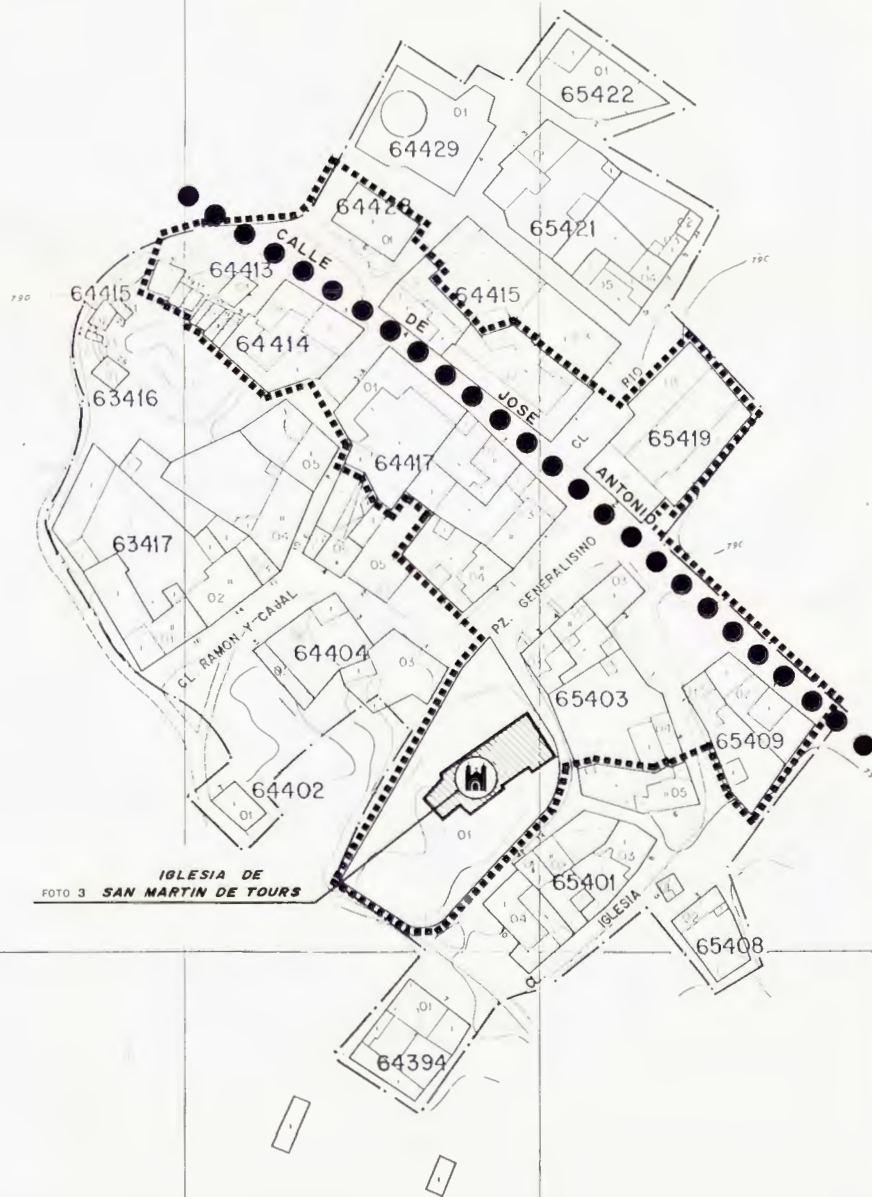


FOTO 3 IGLESIA DE SAN MARTIN DE TOURS

- | | |
|---|--|
|  NUCLEO URBANO |  CRUCERO |
|  MURALLA |  FUENTE / POZO |
|  IGLESIA / MONASTERIO / CONVENTO |  GRUPO VEGETAL / ARBOLEDA |
|  ERMITA / SANTUARIO |  ROLLO |
|  HOSPITAL / HOSPEDERIA |  EXCLUSA |
|  PALACIO / CASA SEÑORIAL |  CARTEL / MOJON |
|  PUERTA / PORTADA / ARCO |  ENTORNO DE PROTECCION |
|  PALOMAR |  TRAZADO DEL CAMINO |
|  PUENTE |  CAMINO DESAPARECIDO |



JUNTA DE CASTILLA Y LEON
 CONSEJERIA DE CULTURA Y BIENESTAR SOCIAL
 Dirección General de Patrimonio y Promoción Cultural

Documentación básica para la protección del
Camino de Santiago
 tramo de la
Provincia de Palencia
 como Bien de Interés Cultural
 con categoría de Conjunto Histórico
 en el tramo correspondiente al Municipio de
Villarmentero de Campos

5
 PLANO DEL SECTOR URBANO

Escala
 1/1.000 324/1992 de 21 de diciembre de la Junta de C

1991
 Fdo: Blanca Ruiz Pantoja

ARQUITECTO
 Juan Jose Enriquez

FOTOGRAFIAS







