



JUNTA DE CASTILLA Y LEÓN

CONSEJERIA DE CULTURA Y BIENESTAR SOCIAL

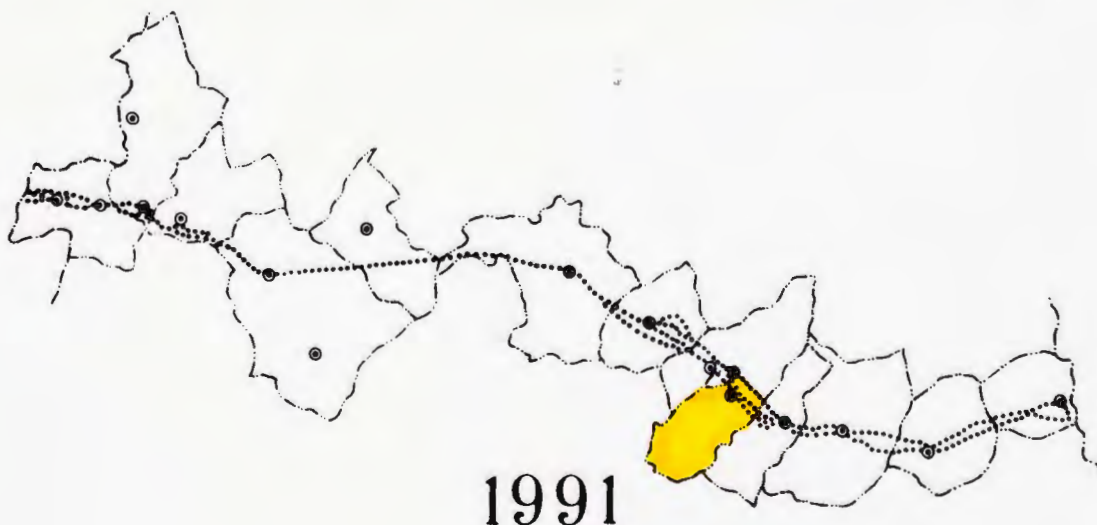
Dirección General de Patrimonio y Promoción Cultural

Documentación básica para la protección del

**Camino de Santiago**  
**tramo de la**  
**Provincia de Palencia**

como Bien de Interés Cultural  
con categoría de Conjunto Histórico  
en el tramo correspondiente al Municipio de


**5. Revenga de Campos**



1991

ARQUITECTO

Juan José Enriquez



DOCUMENTACION BASICA PARA LA PROTECCION  
COMO BIEN DE INTERES CULTURAL  
CON CATEGORIA DE CONJUNTO HISTORICO DEL  
CAMINO DE SANTIAGO.  
TRAMO DE LA PROVINCIA DE PALENCIA.

## EQUIPO REDACTOR

El Equipo redactor de la Documentación Básica para la Protección como Bien de Interés Cultural con categoría de Conjunto Histórico del:  
**CAMINO DE SANTIAGO. TRAMO DE LA PROVINCIA DE PALENCIA,**  
está compuesto por:

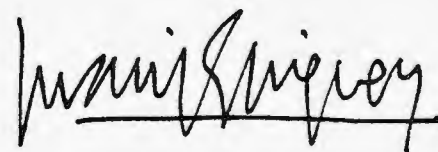
Juan José Enríquez Martínez, Arquitecto.

Santiago Vega Ferrero , Estudiante de Arquitectura.

Antonio Rodríguez Rodil, Delineante.

Pedro Martín Pérez , Delineante

Mayo, 1991



Fdo: Juan José Enríquez Martínez

MEMORIA DESCRIPTIVA

## O. INTRODUCCION

La Documentación básica para la Protección como B.I.C. con categoría de Conjunto Histórico, del CAMINO DE SANTIAGO, en el tramo de la provincia de PALENCIA, se ha realizado tomando como referencia los siguientes trabajos de investigación y publicaciones:

- \* El Camino de Santiago en Castilla y León.  
Programación y actuaciones.  
1989

J. Luis García Grinda  
MOPU- DIRECCION GAL. DE ARQUITECTURA

- \* El Camino de Santiago en Castilla y León.  
Trazados históricos. Trazado actual.  
1987

INSTITUTO DEL TERRITORIO Y URBANISMO  
MOPU.

### METODOLOGIA DE TRABAJO.

1. La elaboración del presente documento ha requerido diversas fases de obtención de documentación previa:

En primer lugar, se identificaron los Términos Municipales por los que atraviesa el Camino de Santiago en la Provincia de Palencia, a partir de la restitución sobre cartografía de escala 1/50.000, de los trazados documentados por el MOPU.

Posteriormente, se obtuvo la cartografía a escala detallada, de los parcelarios rural y urbano, de cada uno de los Términos Municipales, así como otras documentaciones sobre la Declaración de Conjuntos Históricos y/o Monumento Histórico.

Se consultaron otras publicaciones de carácter divulgativo sobre el Camino de Santiago en la provincia de Palencia, para completar la información al respecto.

2. Se realizó un completo Trabajo de Campo para verificar "in situ" los trazados del Camino, así como su grado de conservación, e identificar los elementos de interés ligados al trazado.

3. Se prepararon las bases cartográficas correspondientes a los tramos rural y urbano, mediante selección y montaje de hojas, para graficar sobre ellas los distintos elementos territoriales configuradores del Camino de Santiago.

#### CARTOGRAFIA- BASE UTILIZADA.

Las escalas y bases cartográficas utilizadas son:

- \* Mapa provincial. 1/200.000  
Instituto Geográfico Nacional
- \* Hojas del mapa Topográfico Nacional. 1/50.000  
Instituto Geográfico Nacional.
- \* Parcelario rural de Concentración.  
Hojas por término municipal. 1/6.000  
Servicio de Estructuras Agrarias. Delegación  
Territorial de Palencia.  
Junta de Castilla y León.
- \* Parcelario urbano. Restitución 1990  
Escalas 1/2.000 y 1/1.000  
Centro de Gestión Catastral y Gerencia  
Territorial de Palencia.  
Delegación de Hacienda.

#### RELACION DE TERMINOS MUNICIPALES QUE ATRAVIESA EL CAMINO DE SANTIAGO EN LA PROVINCIA DE PALENCIA.

ITERO DE LA VEGA  
BOADILLA DEL CAMINO  
FROMISTA  
POBLACION DE CAMPOS  
REVENGA DE CAMPOS  
VILLOVIECO  
VILLARMENTERO DE CAMPOS  
VILLALCAZAR DE SIRGA  
CARRION DE LOS CONDES  
BUSTILLO DEL PARAMO DE CARRION  
CERVATOS DE LA CUEZA  
LEDIGOS  
LAGARTOS  
MORATINOS

## 1. OBJETIVOS Y CONTENIDO

Los objetivos de este trabajo son:

\* Disponer de una documentación básica, fundamentalmente gráfica, elaborada sobre el parcelario rural y urbano, del trazado actual del Camino de Santiago en la provincia de Palencia.

\* Delimitar el Conjunto Histórico (ámbito de protección).

\* Identificar los elementos de interés relacionados con el Camino, estén ó no declarados B.I.C.

La documentación elaborada para el tramo del Camino de Santiago en el Término Municipal de REVENGA DE CAMPOS, consta de:

\* Documentación gráfica:

1. PLANO DE SITUACION DEL MUNICIPIO.	1/400.000
2. PLANO DE DESARROLLO DEL CAMINO.	1/100.000
3. PLANO DEL MUNICIPIO DIVISION EN SECTORES.	1/50.000
4. PLANO DEL SECTOR RURAL.	1/6.000
5. PLANO DEL SECTOR URBANO.	1/1.000

\* Anexo con documentación fotográfica sobre los elementos de interés relacionados con el Camino.  
(Dos tomas fotográficas por cada elemento).

\* Memoria descriptiva del trazado del Camino en el Término Mpal. de Revenga de Campos, que contiene:

- Delimitación del Conjunto Histórico.
- Tramos rurales y tramo urbano.
- Comentarios sobre el estado de conservación.
- Relación de Elementos de interés.
- Relación de Monumentos (en su caso).
- Normativas sectoriales.
- Normativas de protección.

## 2. DESCRIPCION DEL TRAZADO. DELIMITACION DEL CONJUNTO HISTORICO.

El Camino de Santiago penetra en el Municipio de Revenga de Campos , siguiendo la carretera local a Carrión, en un doble trazado.

Para la descripción del trazado se diferencian los sectores siguientes:

### SECTOR RURAL.

El Camino continúa el doble itinerario que proviene del Término de Población de Campos.

El itinerario histórico pasaba muy próximo a la carretera actual. Este recorrido se conserva afortunadamente, ya que sirve de acceso a una compleja estructura parcelaria rural.

El Camino actualmente utilizado es el coincidente con la carretera local Frómista-Carrión, conservándose el nombre durante todo el Término de Revenga, de Colada del Camino del Francés.

Los dos itinerarios se unen a la altura del núcleo urbano, para atravesarlo y continuar por el Oeste hacia el límite del Término.

En este tramo, el Camino histórico se pierde, habiendo desaparecido por la concentración parcelaria, y sigue coincidente con la carretera local de Carrión.

Este trazado se ha incluido en el ámbito del Conjunto Histórico para conservar la memoria de su traza.

Un ramal secundario es utilizado como ruta del Camino por el Norte. Se trata del camino que une Población con Villovieco, originando un recorrido alternativo que elude el tránsito por el núcleo urbano de Revenga de Campos.

La delimitación del Conjunto Histórico se establece de forma general en una franja de 100m. a cada lado de los itinerarios rurales descritos, que varía para ampliarse ó reducirse, adaptándose a los elementos territoriales y estructura parcelaria existentes.



## SECTOR URBANO

El Camino penetra en la villa de Revenga de Campos coincidiendo con la carretera local a Carrión, que en travesía urbana adopta el nombre de calle del General Amor.

Es un tramo urbano de borde, que lo atraviesa tangencialmente, ya que el núcleo edificado se extiende hacia el Sur.

La delimitación del Camino de Santiago en el tramo urbano, se ha trazado incluyendo las parcelas que dan frente y forman alineación hacia las calles referidas. Este ámbito se ajusta a la estructura parcelaria urbana.

### 3. ELEMENTOS DE INTERES RELACIONADOS CON EL CAMINO.

El siguiente cuadro refleja los elementos relacionados con el Camino:

Sector	Elemento	Nº fotografía
Rural	Arbolado junto al río	1
Urbano	Iglesia Parroquial	2

Otros elementos que pueden destacarse en el paisaje urbano son algunos signos heráldicos incorporados en las fachadas.

La Iglesia Parroquial de San Lorenzo tiene estructura barroca, con añadidos que desentonan del conjunto.

Estado de conservación: Regular.

No existen Monumentos Declarados:

#### 4. NORMATIVAS SECTORIALES Y DE PROTECCION.

En Revenga de Campos, existe regulación urbanística mediante la figura de DELIMITACION DE SUELO URBANO.

Redactado en el año 1979, no contiene protección específica para el Camino de Santiago.

Unicamente hace referencia a la legislación de Patrimonio Histórico, para aludir a la necesaria protección de entornos de Monumentos, y remitir a informe favorable de la Comisión Provincial de Patrimonio todas las solicitudes de licencia de obras .

PLANOS



# JUNTA DE CASTILLA Y LEÓN

CONSEJERIA DE CULTURA Y BIENESTAR SOCIAL

Dirección General de Patrimonio y Promoción Cultural

Documentación básica para la protección del

## Camino de Santiago tramo de la Provincia de Palencia

como Bien de Interés Cultural  
con categoría de Conjunto Histórico  
en el tramo correspondiente al Municipio de

## Revenga de Campos

1

PLANO DE SITUACION  
DEL MUNICIPIO

Escala  
1/400.000

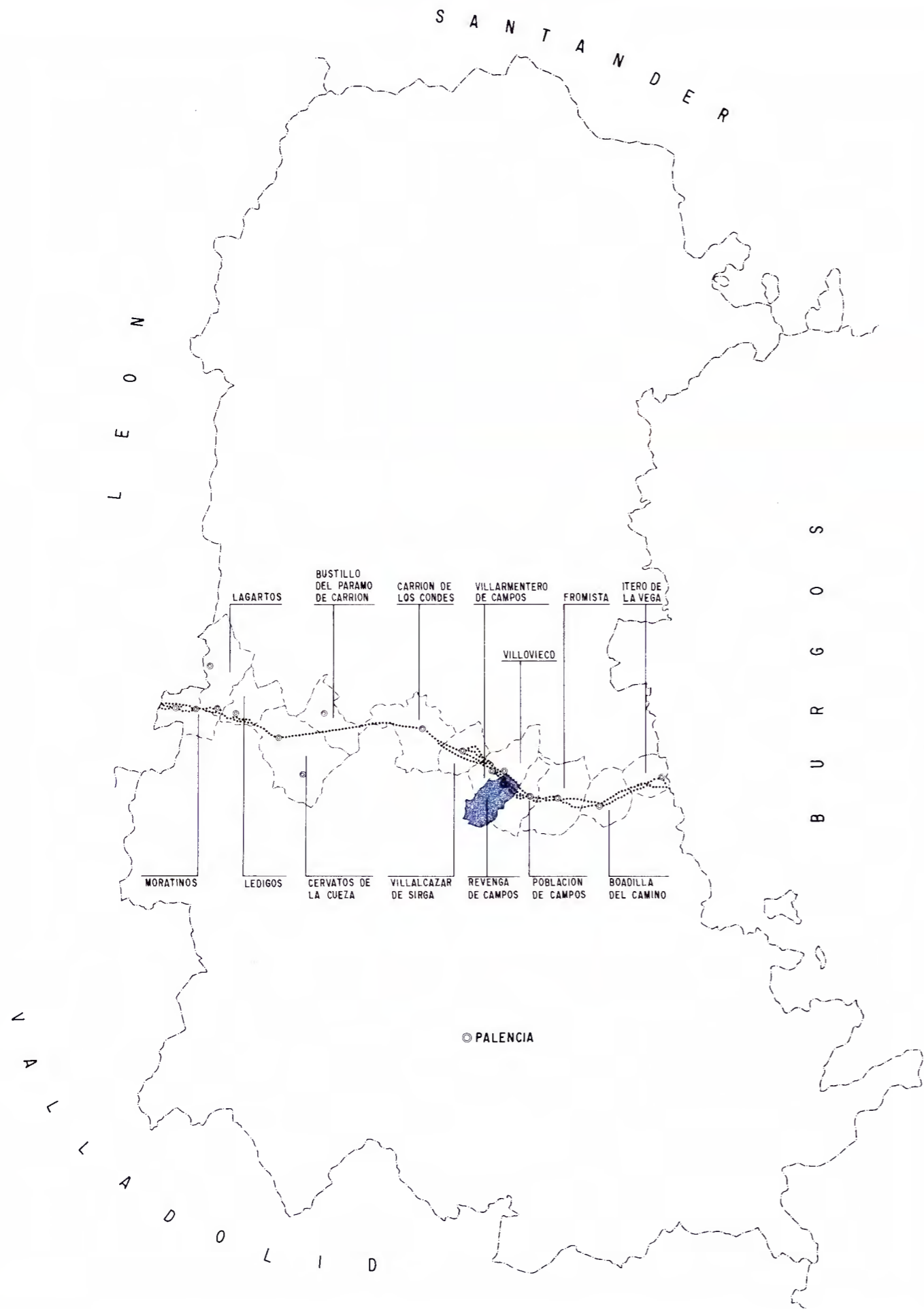
1991

Anexo aprobado por Decreto  
324/1999 de 23 de diciembre de la Junta  
de Castilla y León.  
SECCION DE PROTECCION,

ARQUITECTO

Juan José Enriquez





JUNTA DE CASTILLA Y LEON  
 CONSEJERIA DE CULTURA Y BIENESTAR SOCIAL  
 Direccion General de Patrimonio y Promocion Cultural

Documentacion basica para la proteccion del  
**Camino de Santiago**  
 tramo de la  
**Provincia de Palencia**  
 como Bien de Interes Cultural  
 con categoria de Conjunto Historico  
 en el tramo correspondiente al Municipio de

## Revenga de Campos

1  
 PLANO DE SITUACION  
 DEL MUNICIPIO

Escala  
 1/400.000

1991

Anexo aprobado por Decreto  
 de 23 de diciembre de la Junta  
 de Castilla y León.  
 JUNTA DE CASTILLA Y LEÓN  
 DIRECCION GENERAL DE PATRIMONIO Y PROMOCION CULTURAL  
 No. Blanca Ruiz Paniagua

ARQUITECTO  
 Juan Jose Enriquez



# JUNTA DE CASTILLA Y LEÓN

CONSEJERIA DE CULTURA Y BIENESTAR SOCIAL  
Dirección General de Patrimonio y Promoción Cultural

Documentación básica para la protección del

## Camino de Santiago

tramo de la

## Provincia de Palencia

como Bien de Interés Cultural  
con categoría de Conjunto Histórico  
en el tramo correspondiente al Municipio de

## Revenge de Campos

2

PLANO DE DESARROLLO  
DEL CAMINO

Escala

1/100.000

Anexo aprobado por Decreto  
324/1999 de 23 de diciembre de la Junta  
de Castilla y León.

1991



ARQUITECTO

Juan José Enriquez



JUNTA DE CASTILLA Y LEON  
 CONSEJERIA DE CULTURA Y BIENESTAR SOCIAL  
 Direccion General de Patrimonio y Promocion Cultural

Documentacion básica para la proteccion del  
**Camino de Santiago**  
 tramo de la  
**Provincia de Valencia**  
 como Bien de Interes Cultural  
 con categoria de Conjunto Historico  
 en el tramo correspondiente al Municipio de  
**Revenga de Campos**

2  
 PLANO DE DESARROLLO  
 DEL CAMINO

Escala  
 1/100000

1991

ARQUITECTO

Juan Jose Enriquez





# JUNTA DE CASTILLA Y LEÓN

CONSEJERIA DE CULTURA Y BIENESTAR SOCIAL

Dirección General de Patrimonio y Promoción Cultural

Documentación básica para la protección del

## Camino de Santiago tramo de la Provincia de Palencia

como Bien de Interés Cultural  
con categoría de Conjunto Histórico  
en el tramo correspondiente al Municipio de

## Revenga de Campos

3

PLANO DEL MUNICIPIO  
DIVISION EN SECTORES

Escala

1/50.000

Anexo aprobado por Decreto  
324/1999, de 23 de diciembre de la Junta  
de Castilla y León.

1991



SECCION DE PROTECCION,

do. Blanca Ruiz Paniagua

ARQUITECTO

Juan José Enriquez





JUNTA DE CASTILLA Y LEÓN

CONSEJERIA DE CULTURA Y BIENESTAR SOCIAL

Dirección General de Patrimonio y Promoción Cultural

Documentación básica para la protección del

# Camino de Santiago tramo de la Provincia de Palencia

como Bien de Interés Cultural  
con categoría de Conjunto Histórico  
en el tramo correspondiente al Municipio de

## Revenge de Campos

3

PLANO DEL MUNICIPIO  
DIVISION EN SECTORES

Escala

1/50.000

Anexo aprobado por Decreto  
324/1999, de 23 de diciembre de la Junta  
de Castilla y León.

1991

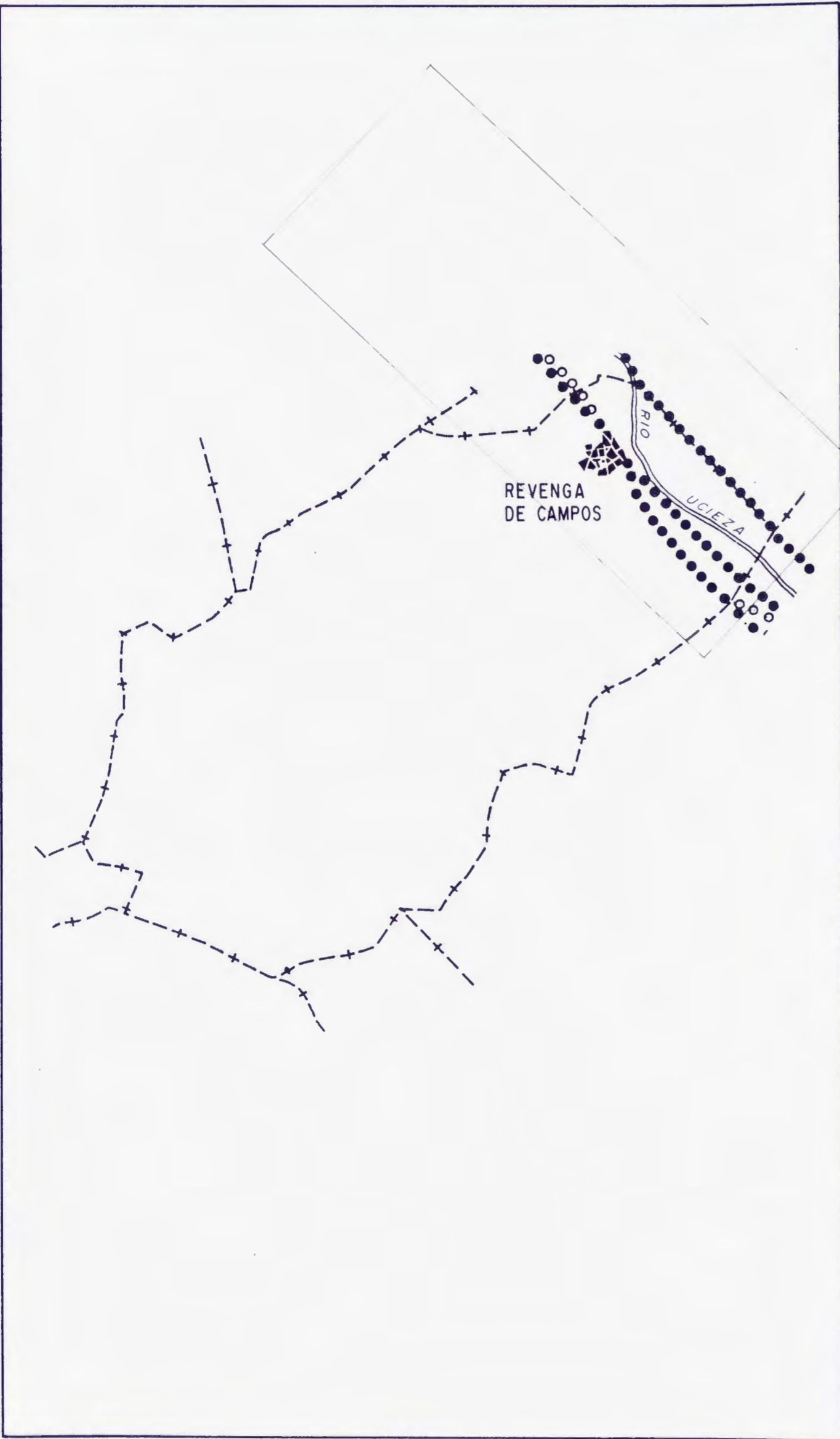


SECRETARÍA DE PROTECCIÓN,

do. Elena Ruiz Paniagua

ARQUITECTO

Juan Jose Enriquez





# JUNTA DE CASTILLA Y LEÓN

CONSEJERIA DE CULTURA Y BIENESTAR SOCIAL  
Dirección General de Patrimonio y Promoción Cultural

Documentación básica para la protección del

## Camino de Santiago

tramo de la

## Provincia de Palencia

como Bien de Interés Cultural  
con categoría de Conjunto Histórico  
en el tramo correspondiente al Municipio de

## Revenge de Campos

4

PLANO DEL SECTOR  
RURAL

Escala

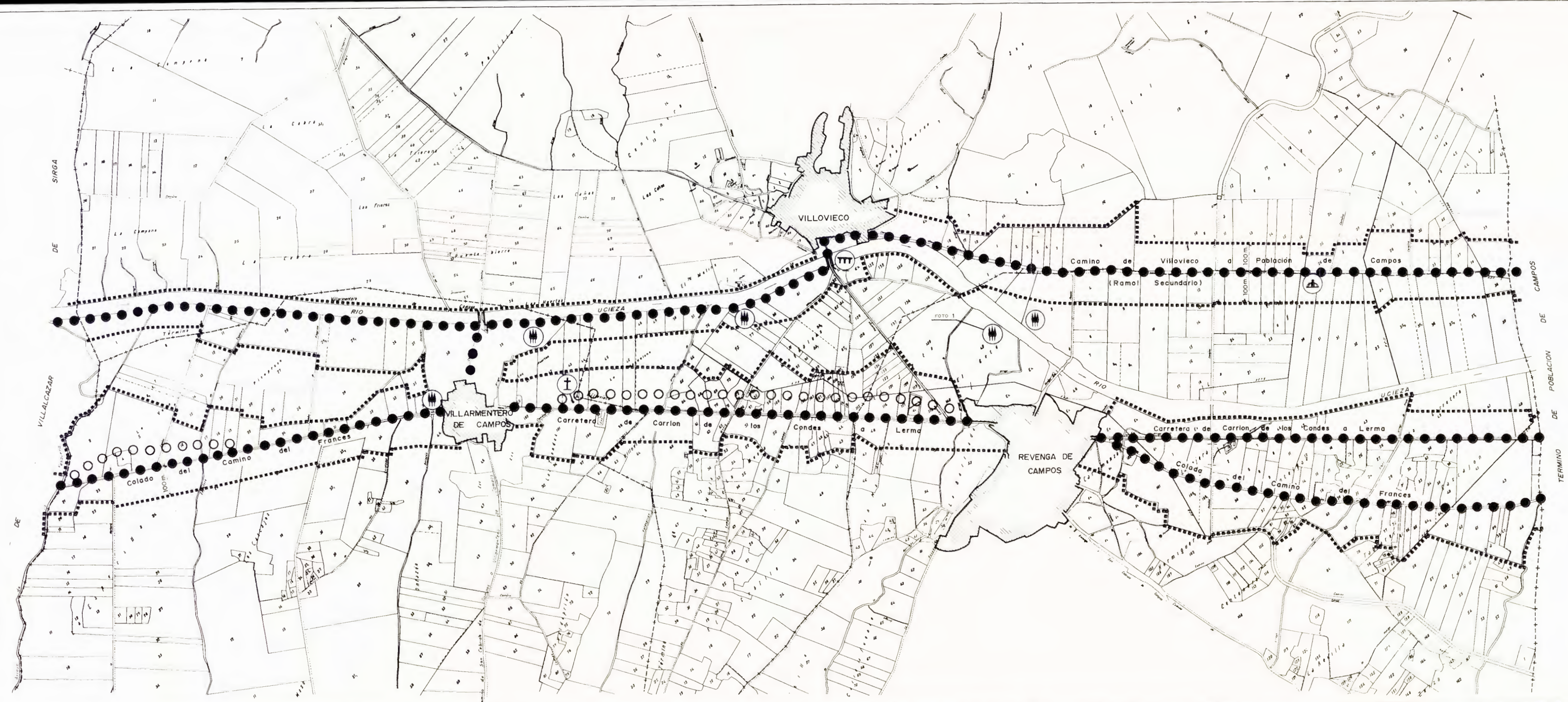
1/6.000

1991



ARQUITECTO

Juan Jose Enriquez



- |  |                             |  |                          |
|--|-----------------------------|--|--------------------------|
|  | NUCLEO URBANO               |  | CRUCERO                  |
|  | MURALLA                     |  | FUENTE POZO              |
|  | IGLESIA/MONASTERIO/CONVENTO |  | GRUPO VEGETAL / ARBOLEDA |
|  | ERMITA / SANTUARIO          |  | ROLLO                    |
|  | HOSPITAL / HOSPEDERIA       |  | EX LUSA                  |
|  | PALACIO CASA SEÑORIAL       |  | CARTEL / MOJÓN           |
|  | PUERTA / PORTADA ARCO       |  | ENTORNO DE PROTECCION    |
|  | PALOMAR                     |  | TRAZADO DEL CAMINO       |
|  | PUENTE                      |  | CAMINO DESAPARECIDO      |



JUNTA DE CASTILLA Y LEÓN  
 CONSERVATORIO DEL CAMINO DE SANTIAGO  
 C/ San Juan de los Rios, 10. 47001 Valladolid

**Camino de Santiago**  
 tramo de la  
**Provincia de Palencia**

Camino de Santiago de Compostela  
 tramo de Villavieco a Revenga de Campos

**Revenga de Campos**

4  
 PLANO DEL SECTOR  
 RURAL

Escola  
 1/6000

1991

ARQUITECTA

JUNTA DE CASTILLA Y LEÓN

Anexo aprobado por Decreto  
 de 19/11/1991 de la Junta  
 de Castilla y León  
 Edo. Blanca Rula Paniagua



# JUNTA DE CASTILLA Y LEON

CONSEJERIA DE CULTURA Y BIENESTAR SOCIAL

Dirección General de Patrimonio y Promoción Cultural

Documentación básica para la protección del

## Camino de Santiago tramo de la Provincia de Palencia

como Bien de Interés Cultural  
con categoría de Conjunto Histórico  
en el tramo correspondiente al Municipio de

## Revenga de Campos

5

PLANO DEL SECTOR  
URBANO

Escala

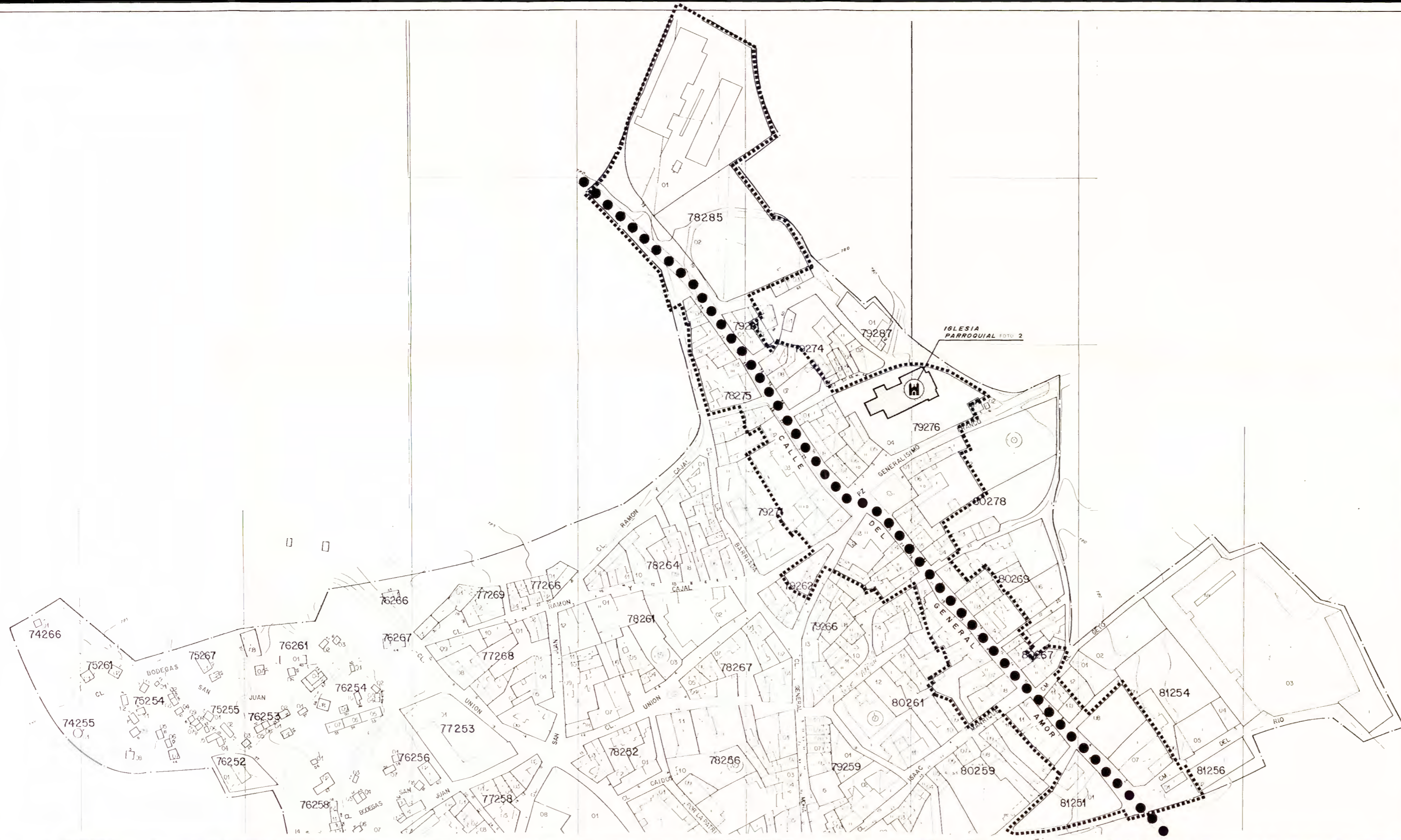
1/1.000

1991

ARQUITECTO

Juan Jose Enriquez





- |  |                             |  |                          |
|--|-----------------------------|--|--------------------------|
|  | NUCLEO URBANO               |  | CRUCERO                  |
|  | MURALLA                     |  | FUENTE / POZO            |
|  | IGLESIA/MONASTERIO/CONVENTO |  | GRUPO VEGETAL / ARBOLEDA |
|  | ERMITA / SANTUARIO          |  | ROLLO                    |
|  | HOSPITAL / HOSPEDERIA       |  | EXCLUSA                  |
|  | PALACIO / CASA SEÑORIAL     |  | CARTEL / MOJON           |
|  | PUERTA / PORTADA / ARCO     |  | ENTORNO DE PROTECCION    |
|  | PALOMAR                     |  | TRAZADO DEL CAMINO       |
|  | PUENTE                      |  | CAMINO DESAPARECIDO      |

  
**JUNTA DE CASTILLA Y LEON**  
 CONSEJERIA DE CULTURA Y BIENESTAR SOCIAL  
 Dirección General de Patrimonio y Promoción Cultural

Documentación básica para la protección de  
**Camino de Santiago**  
 tramo de la  
**Provincia de Palencia**  
 como Bien de Interés Cultural  
 con categoría de Conjunto Histórico  
 en el tramo correspondiente al Municipio de

## Revenga de Campos


5  
 PLANO DEL SECTOR  
 URBANO

Escala  
 1/1.000

1991

ARQUITECTO

Juan Jose Enriquez



FOTOGRAFIAS







