



Junta de Castilla y León

CONSEJERIA DE EDUCACION Y CULTURA
Dirección General de Patrimonio y Promoción Cultural

ANEXO "B" A LA DOCUMENTACIÓN BÁSICA PARA LA PROTECCIÓN DEL

Camino de Santiago en la Provincia de León

Sahagún de Campos - Vega de Valcarlos

COMO BIEN DE INTERÉS CULTURAL
CON CATEGORÍA DE CONJUNTO HISTÓRICO
EN EL TRAMO CORRESPONDIENTE AL MUNICIPIO DE

Sahagún de Campos

Anexo aprobado por Decreto
324/1999, de 23 de diciembre de la Junta
de Castilla y León.

SECCIÓN DE PROTECCIÓN,

Fdo.: Blanca Ruiz Paniagua

COMUNIDAD AUTÓNOMA DE ASTURIAS



*Manuel Alonso García & Pablo Barreiro Cao
León, Diciembre de 1999*

01 - SAHAGÚN DE CAMPOS

ESTADISTICA

Municipio con una superficie de 124 Km.²

Población (hecho / derecho):	Total municipio	3.351	3.413
	Núcleo 1 Sahagún	2.555	2.613

RECORRIDO

Poco antes de abandonar el Camino la provincia de Palencia, deja igualmente la carretera N-120 por su derecha, se adentra en un camino y vuelve de nuevo a la carretera para cruzar el río Valderaduey. La abandona nuevamente por la derecha hasta alcanzar el núcleo de Sahagún y, por el antiguo trazado de la N-120, alcanzar el límite del término municipal de Calzada del Coto.

Desde el Término de Grajal de Campos y por carretera, en dirección Norte, otro ramal se une al anterior en el núcleo de Sahagún. Ambos recorren hacia el Este el resto del término municipal.

El Camino recorre dentro del municipio una distancia de 11,50 Km.

NORMATIVA GENERAL

Normas Subsidiarias Municipales.

ELEMENTOS MONUMENTALES

Todos los elementos monumentales incluidos en la Delimitación de Suelo Urbano, están sujetos a sus Ordenanzas.

Por otra parte, están incluidos en la última Propuesta de Delimitación del Conjunto Histórico, fechada en Enero de 1989.

Nº Elemento	Normativa
1 Ermita de Nuestra Señora la Virgen del Puente	Suelo no urbanizable
2 Iglesia de Nuestra Señora de la Trinidad	Suelo urbano
3 Convento de la Madres Benedictinas y Museo	Suelo urbano
4 Iglesia de San Tirso	Suelo urbano
5 Ruinas del Monasterio de San Benito	Monumento Histórico, 3-6-1931
6 Arco del Monasterio de San Benito	Suelo urbano
7 Iglesia de San Lorenzo	Monumento Histórico, 3-6-1931
8 Ruinas de la Iglesia de La Peregrina	Suelo Urbano
9 Puente sobre el Cea	Monumento Histórico, 3-6-1931
	Ley de Carreteras de 19 de Diciembre de 1974 y Reglamento General de Carreteras de 17 de Mayo de 1977

En el entorno del Camino a su paso por Sahagún se encuentran los siguientes monumentos:

Elemento	Situación	Normativa
Monasterio S. Pedro de las Dueñas	Galleguillos de Campos	Monumento Histórico, 3-6-1931





Junta de Castilla y León

CONSEJERIA DE EDUCACION Y CULTURA
Dirección General de Patrimonio y Promoción Cultural

ANEXO "B" A LA DOCUMENTACIÓN BÁSICA PARA LA PROTECCIÓN DEL

Camino de Santiago en la Provincia de León

Sahagún de Campos - Vega de Antanice

COMO BIEN DE INTERÉS CULTURAL
CON CATEGORÍA DE CONJUNTO HISTÓRICO
EN EL TRAMO CORRESPONDIENTE AL MUNICIPIO DE

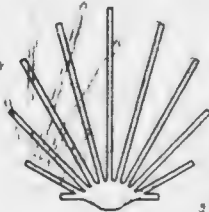
Sahagún de Campos

TERMINO MUNICIPAL

SAHAGÚN DE CAMPOS

MUNICIPIO PLANO

B 01
1



ESTE PLANO ANULA Y SUSTITUYE AL PLANO " 0171 " DE LA DOCUMENTACIÓN BÁSICA

Anexo aprobado por Decreto 324/1999 de 28 de diciembre de la Junta de Castilla y León.

SECCION DE PROTECCION,



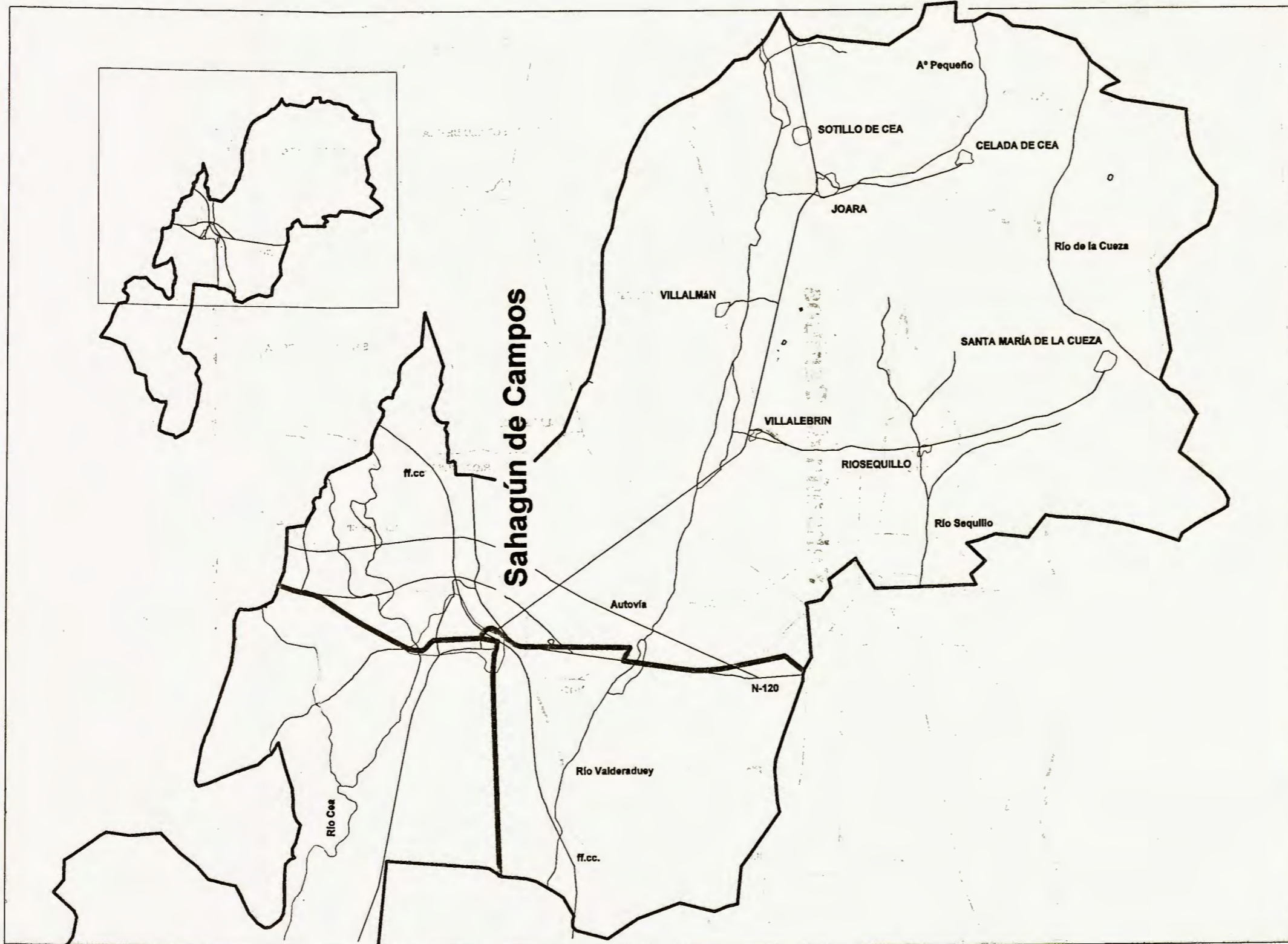
Blanca Ruiz Paniagua

ESCALA 1/50.000

León, Diciembre de 1999

Manuel Teodoro García

Pablo Barrio Cao



Junta de Castilla y León

CONSEJERIA DE EDUCACION Y CULTURA
Dirección General de Patrimonio y Promoción Cultural

ANEXO "B" A LA DOCUMENTACIÓN BÁSICA PARA LA PROTECCIÓN DEL
Camino de Santiago en la Provincia de León
Sahagún de Campos - Vega de Valcarlos
COMO BIEN DE INTERÉS CULTURAL
CON CATEGORÍA DE CONJUNTO HISTÓRICO
EN EL TRAMO CORRESPONDIENTE AL MUNICIPIO DE


Sahagún de Campos

TÉRMINO MUNICIPAL

**SAHAGÚN
DE CAMPOS**

MUNICIPIO
PLANO

**B 01
1**



ESTE PLANO ANULA Y SUSTITUYE
AL PLANO " 01/1 " DE LA DOCUMENTACIÓN BÁSICA

Anexo aprobado por Decreto
324/1999 de 23 de diciembre de la Junta
de Castilla y León.
SECCION DE PROTECCION,



Blanca Ruiz Paniagua
Fda: Blanca Ruiz Paniagua

ESCALA 1/50.000

León, Diciembre de 1999

Manuel Alonso García
Pedro Baralho Cao



Junta de
Castilla y León

CONSEJERIA DE EDUCACION Y CULTURA
Dirección General de Patrimonio y Promoción Cultural

DOCUMENTACIÓN BÁSICA PARA LA PROTECCIÓN DEL
Camino de Santiago en la Provincia de León
Sahagún de Campos - Vega de Valcarlos

COMO BIEN DE INTERÉS CULTURAL
CON CATEGORÍA DE CONJUNTO HISTÓRICO
EN EL TRAMO CORRESPONDIENTE AL MUNICIPIO DE

Sahagún de Campos

TÉRMINO MUNICIPAL

SAHAGÚN
DE CAMPOS

MUNICIPIO
PLANO

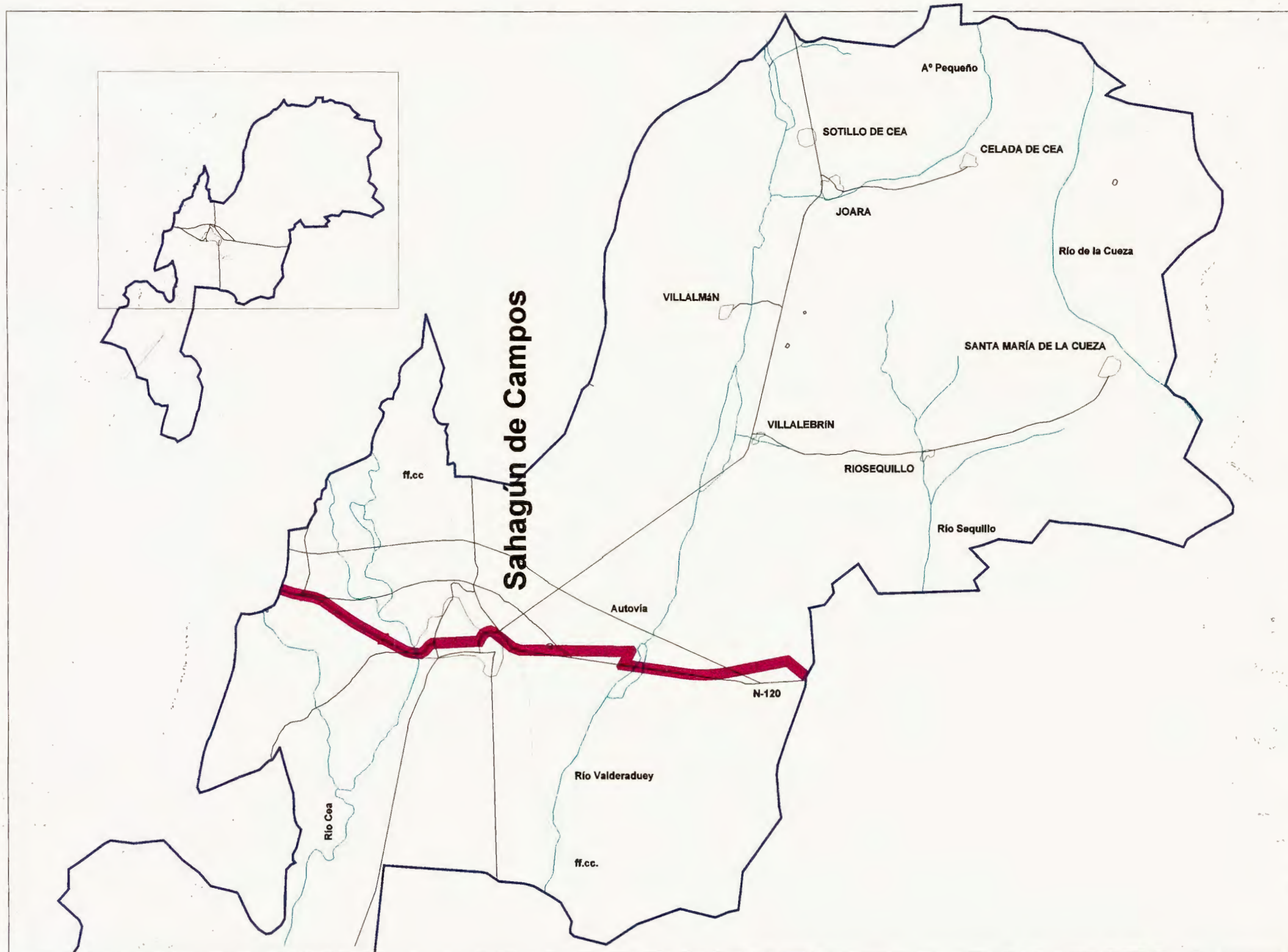
01
1



ESCALA 1/50.000

León, Junio de 1998

*Manuel Alonso García
Pedro Barralío Cao*





Junta de Castilla y León

CONSEJERÍA DE EDUCACIÓN Y CULTURA
Dirección General de Patrimonio y Promoción Cultural

ANEXO "B" A LA DOCUMENTACIÓN BÁSICA PARA LA PROTECCIÓN DEL

Camino de Santiago en la Provincia de León

Sahagún de Campos - Vega de Valcarlos

COMO BIEN DE INTERÉS CULTURAL

CON CATEGORÍA DE CONJUNTO HISTÓRICO

EN EL TRAMO CORRESPONDIENTE AL MUNICIPIO DE

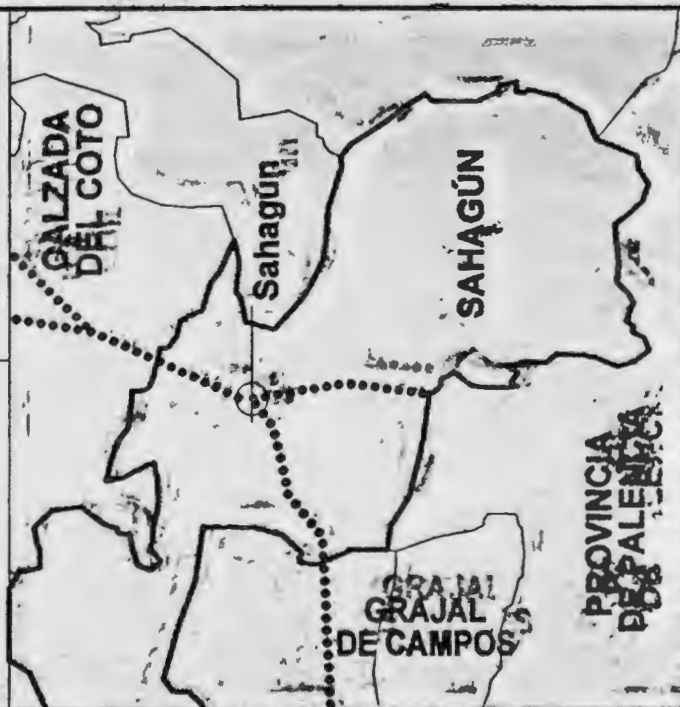
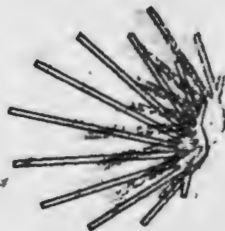
Sahagún de Campos

SECTOR RURAL

ESTE PLANO COMPLEMENTA
AL PLANO " 01/2 " DE LA DOCUMENTACION BASICA
SEGUN GUIA ADJUNTA

MUNICIPIO
PLANO

B 01
2



Fecha: Diciembre de 1989


















324/1989 de 13 de diciembre de la Junta
de Castilla y León.

Manuel Alonso García
Flora Baratto Ceb

SECRETARÍA DE PROTECCIÓN

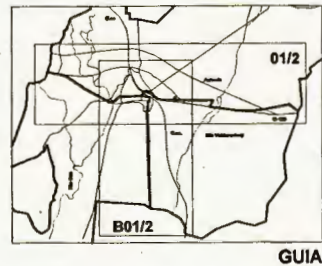
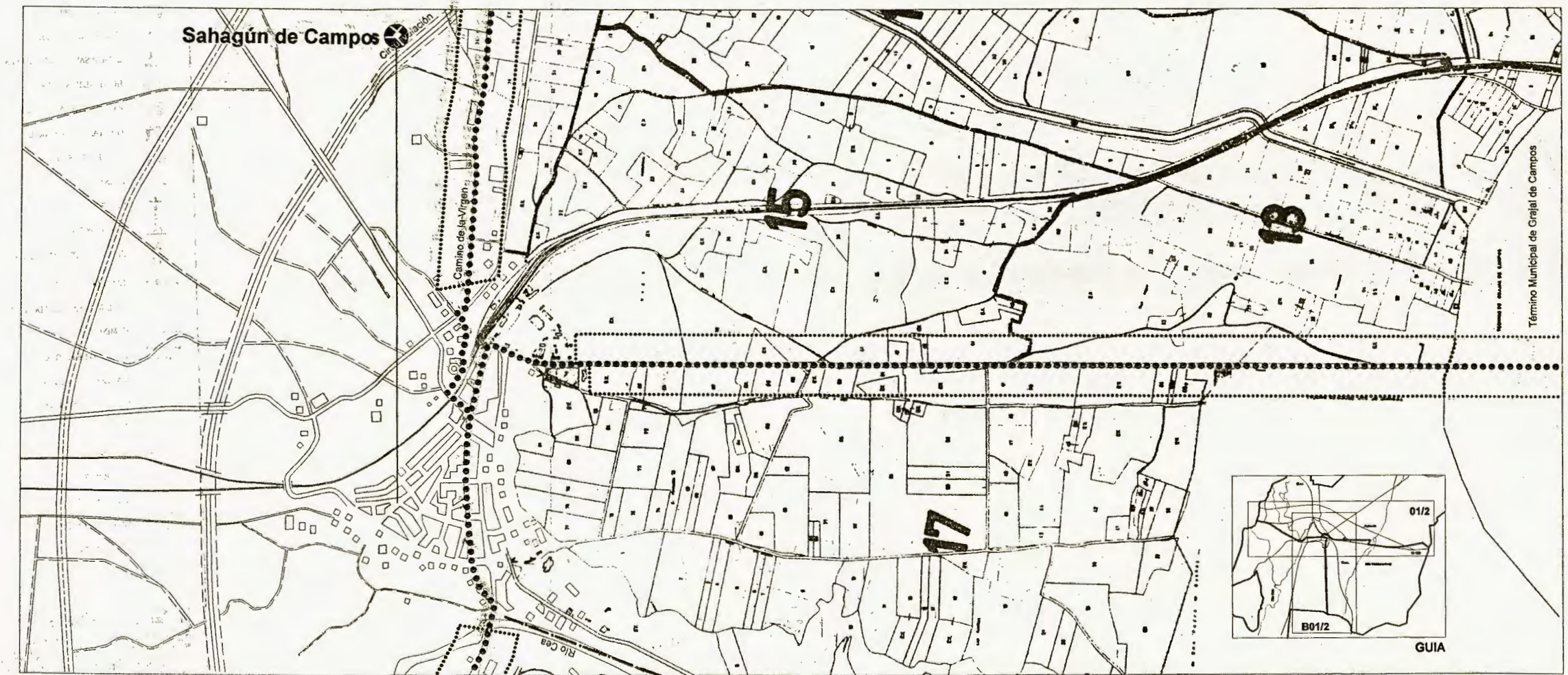
El Sr. Manuel Ruiz Paredes


LEYENDA

-  NUCLEO URBANO
-  MURALLA/FORTALEZA
-  IGLESIA/MONASTERIO/CONVENTO
-  ERMITA/SANTUARIO/HUMILLADERO
-  HOSPITAL/HOSPEDERIA
-  PALACIO/CASA SENORIAL
-  PUERTA/PORTADA/ARCO
-  GRANJA/APRISCO
-  PUENTE
-  CRUCERO
-  FUENTE/POZO
-  GRUPO VEGETAL/ARBOLEDA
-  TRAZADO DEL CAMINO
-  CAMINO DESAPARECIDO/ HISTÓRICO
-  CAMINO ALTERNATIVO
-  ENTORNO DE PROTECCION
-  LIMITE DE MUNICIPIO
-  CARRETERA (Nal./Comarcal)
-  CAMINO/PISTA/SENDA
-  FERROCARRIL
-  RIO/ARROYO
-  ACEQUIA/DESAGUE
-  ARBOL/ARBOLEDA
-  LIMITE FINCA

COMO CRITERIO GENERAL DE DEFINICION DEL ENTORNO DE PROTECCION DEL CAMINO DE SANTIAGO EN LOS SECTORES RURALES SE ADOPTA EL SIGUIENTE:
 CUANDO NO EXISTAN LIMITES FISICOS, GEOGRAFICOS O TOPONIMICOS PRECISOS EN QUE APUNTARSE PARA LA DELIMITACION DEL ENTORNO, SE DEFINE DICHO ENTORNO DE PROTECCION COMO UNA FRANJA DE UNA ANCHURA DE 100 METROS DESDE EL LINE DEL CAMINO, PARALELA A ESTE Y A AMBOS LADOS DEL MISMO.

0 100 200 300 400 500 Metros
 ESCALA 1/10.000



 **Junta de Castilla y León**

CONSEJERÍA DE EDUCACION Y CULTURA
 Dirección General de Patrimonio y Promoción Cultural

ANEXO "B" A LA DOCUMENTACIÓN BÁSICA PARA LA PROTECCIÓN DEL
Camino de Santiago en la Provincia de León
Sahagún de Campos - Vega de Valcarlos
 COMO BIEN DE INTERÉS CULTURAL
 CON CATEGORÍA DE CONJUNTO HISTÓRICO
 EN EL TRAMO CORRESPONDIENTE AL MUNICIPIO DE

Sahagún de Campos

SECTOR RURAL

ESTE PLANO COMPLEMENTA
 AL PLANO "01/2" DE LA DOCUMENTACION BASICA
 SEGUN GUIA ADJUNTA

MUNICIPIO
 PLANO
**B 01
 2**



León, Diciembre de 1999
 Manuel Alonso García
 Pedro Barallo Cao
 Director General de Patrimonio y Promoción Cultural



Junta de Castilla y León

CONSEJERIA DE EDUCACION Y CULTURA
Dirección General de Patrimonio y Promoción Cultural

DOCUMENTACION BASICA PARA LA PROTECCION DEL
Camino de Santiago en la Provincia de León
Sahagún de Campos - Vega de Balcarce

COMO BIEN DE INTERÉS CULTURAL
CON CATEGORIA DE CONJUNTO HISTORICO
EN EL TRAMO CORRESPONDIENTE AL MUNICIPIO DE

Sahagún de Campos

SECTOR RURAL

MUNICIPIO PLANO

01
2



León, Junio de 1998

























Manuel Monso García
Pedro Barralero Coto

Anejo aprobado por Decreto
de la Junta

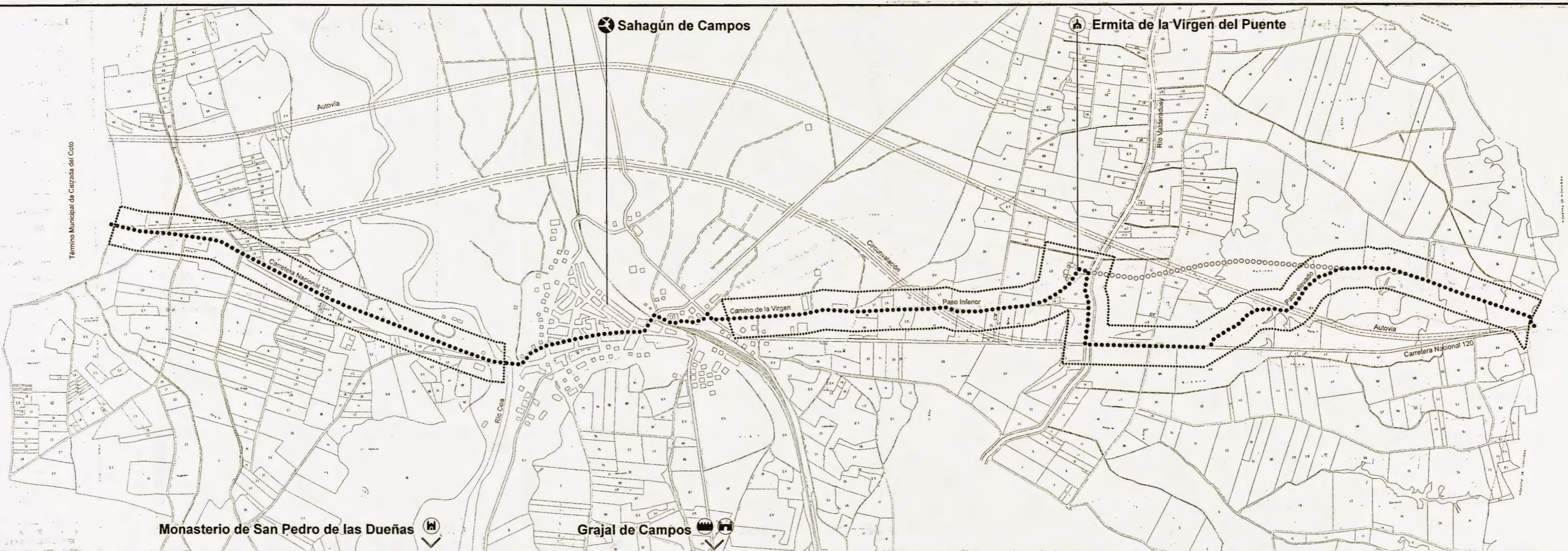
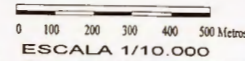
de Castilla y León.
SECCION DE PROTECCION,

Elanca Ruiz Paniagua

LEYENDA

-  NÚCLEO URBANO
-  MURALLA/FORTALEZA
-  IGLESIA/MONASTERIO/CONVENTO
-  ERMITA/SANTUARIO/HR.MILLADERO
-  HOSPITAL/HOSPEDERÍA
-  PALACIO/CASA SENORIAL
-  PUERTA/PORTADA/ARCO
-  GRANJA/APRISCO
-  PUENTE
-  CRUCERO
-  FUENTE/POZO
-  GRUPO VEGETAL/ARBOLEDA
-  TRAZADO DEL CAMINO
-  CAMINO DESAPARECIDO/ HISTÓRICO
-  CAMINO ALTERNATIVO
-  ENTORNO DE PROTECCIÓN
-  LÍMITE DE MUNICIPIO
-  CARRETERA (Nal./Comarcal)
-  CAMINO/PISTA/SENDA
-  FERROCARRIL
-  RIO/ARROYO
-  ACEQUIA/DESAGUE
-  ARBOL/ARBOLEDA
-  LÍMITE FINCA

COMO CRITERIO GENERAL DE DEFINICIÓN DEL ENTORNO DE PROTECCIÓN DEL CAMINO DE SANTIAGO EN LOS SECTORES RURALES SE ADOPTA EL SIGUIENTE:
 CUANDO NO EXISTAN LÍMITES FÍSICOS, GEOMORFOLÓGICOS O TOPOGRÁFICOS PRECISOS EN QUE APOYARSE PARA LA DELIMITACIÓN DEL ENTORNO SE DEFINE DICHO ENTORNO DE PROTECCIÓN COMO UNA FRANJA DE UNA ANCHURA DE 100 METROS DESDE EL EJE DEL CAMINO, PARALELA A ESTE Y A AMBOS LADOS DEL MISMO.

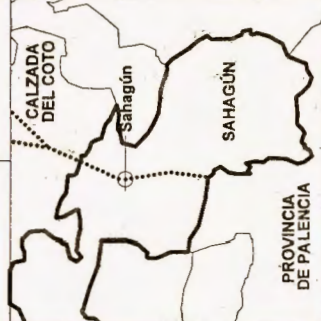


 **Junta de Castilla y León**
 CONSEJERÍA DE EDUCACIÓN Y CULTURA
 Dirección General de Patrimonio y Promoción Cultural

DOCUMENTACIÓN BÁSICA PARA LA PROTECCIÓN DEL
Camino de Santiago en la Provincia de León
Sahagún de Campos - Vega de Valcarlos
 COMO BIEN DE INTERÉS CULTURAL
 CON CATEGORÍA DE CONJUNTO HISTÓRICO
 EN EL TRAMO CORRESPONDIENTE AL MUNICIPIO DE
Sahagún de Campos

SECTOR RURAL

MUNICIPIO PLANO
01 2



PROVINCIA DE PALENCIA

León, Junio de 1998

Anexo aprobado por Decreto de la Junta de Castilla y León.

Manuel Alonso García
Pedro Barralón

Junta de Castilla y León
 Dirección de Patrimonio y Promoción Cultural

