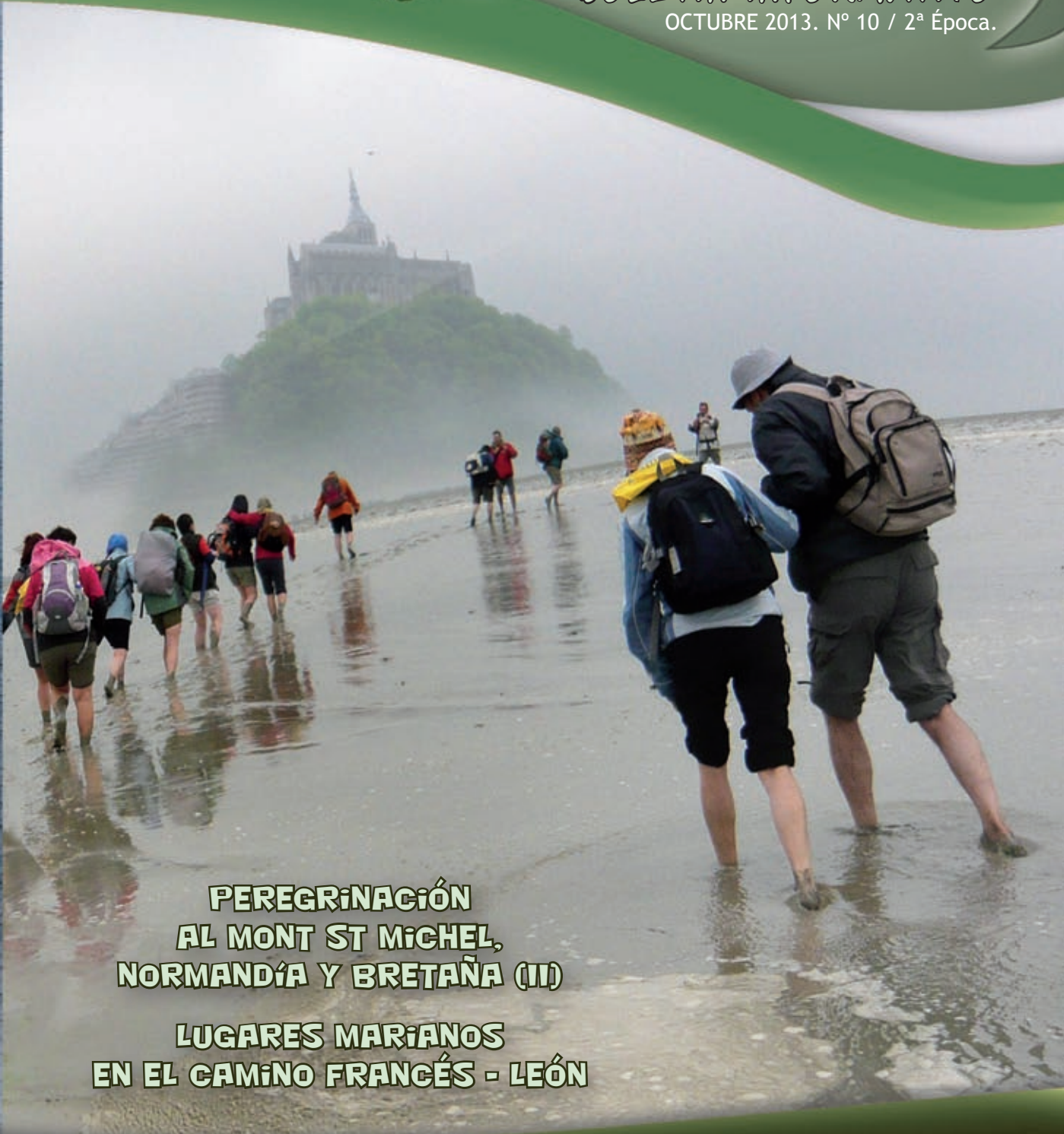




SENTERÍN

BOLETÍN INFORMATIVO

OCTUBRE 2013. Nº 10 / 2ª Época.



**PEREGRINACIÓN
AL MONT ST MICHEL,
NORMANDÍA Y BRETAÑA (II)**

**LUGARES MARIANOS
EN EL CAMINO FRANCÉS - LEÓN**



II Jornadas Jacobeas 2013

III Actividades/Editorial

VI Crónicas

XI Noticias del Camino

XIII Publicidad

XIV Lugares Marianos en el Camino Frances (IV) León



Nº 10 – 2ª Época. OCTUBRE 2013

Edita

Asociación de Amigos del Camino de Santiago de León
"Pulchra Leonina"

Dirección

Juan Manuel Puente Cabrera

Consejo de Redacción

Mª Isabel Borrego López
Marita Fernández Criado
Mª Rosa González Salvadores
Paz Miguel González
José Luis Rodríguez Tamargo
Julián Zapico Torneros

Colaboradores en este número

Rafael Cid Rodríguez
Rosa Mª Fadón Sabugal
Loli Fernández Criado
Ángel Herranz García
Nicolás Miñambres Sánchez

Fotografías

Miembros de la asociación

Portada

Fotomontaje: Travesía de la bahía de Mont Saint-Michel

Diseño, maquetación e ilustraciones

la.zarpa@hotmail.com

Imprime

PRINTED 2000

Dep. Legal: LE-584-2011

Redacción y Administración

- Avda. Independencia, 2-5º Izda.
24001-León

Teléfonos

987 260 530 - 677 430 200

caminosantiagoleon@gmail.com
www.caminosantiagoleon.es

http://caminosantiagoleon.blogspot.com

La Asociación de Amigos del Camino de Santiago de León y el equipo de redacción de *El Senderín*, no se responsabilizan de las opiniones vertidas en los artículos.



XIV JORNADAS JACOBÉAS 2013

Las XIV Jornadas Jacobeas que organiza esta Asociación se celebrarán los días **21, 22 y 23 de Octubre** en la **Obra Social de Caja España-Caja Duero**. Calle Santa Nonia, 4, León.

Se inaugurarán el lunes, día 21 a las 19.15 h. con la exposición de las fotos presentadas al VII Concurso de Fotografía, cuyas obras permanecerán expuestas de 19 a 21 horas en el vestíbulo hasta el viernes 25.

Las conferencias se celebrarán a las 20 h. los días 21 y 22.

El miércoles día 23, a las 20 h., se hará la entrega de premios del Concurso de Fotografía, y posteriormente, tendrá lugar el concierto que clausura estas **XIV Jornadas Jacobeas**.

Esperamos vuestra asistencia.



XVI El Salmantino
Diego de Torres Villarroel.
Curioso peregrino
a Santiago (V)

XVIII De Mis
Lecturas Emocionales

XIX Pasatiempos
Rincón Literario

En una de las **"otras noticias"** del número anterior, incluíamos las declaraciones de nuestro amigo Roger, presidente de la AACCS del Bierzo: "las señalizaciones, cuantas más hay, más confunden". Recogía las quejas de peregrinos a su paso por Ponferrada, con una señalización escasa y diversa en lo referido al trazado, y el uso de las marcas comunes, como las vieiras y flechas amarillas, para indicar comercios y hostelería, hecho que genera muchísima confusión. No es esto algo exclusivo de Ponferrada, ya hemos denunciado anteriormente **"las guerras de flechas"** en lugares como El Burgo Ranero o en la salida de la Virgen del Camino.

El Camino se mantiene, y no solo eso, sino que crece en el número de peregrinos a lo largo de todo el año. A pesar de mantenerse el "arreón" veraniego, cada vez hay más peregrinos en primavera y otoño, que en esta época de crisis son vistos como potenciales *clientes*. Sumado al descenso de peregrinos por motivación exclusivamente religiosa, y cada vez más como turistas, aparece la comercialización Jacobea entorno a ellos. Cierto es que hay que buscar el negocio dónde sea, pero esta búsqueda se puede llevar por delante la esencia Jacobea.

El incremento de peregrinos hace aumentar el número de servicios para ellos. Nuevos albergues, con gestiones y orientaciones diversas. La competencia entre alojamientos que se denominan *albergues* para captar estos nuevos *clientes* y la hostelería o servicios asociados, lleva a que algunos tomen "brochas" en el asunto y pretendan el desvío de la ruta hasta la puerta de su establecimiento. Desvío que enseguida es reconducido a uno nuevo en una *guerra de flechas* que finalmente no beneficia a nadie y seguro **perjudica a los peregrinos**.

Por nuestra parte, ahora que aumenta el número de usuarios, debemos esforzarnos por dar una mejor imagen. Las indicaciones jacobeanas son sencillas: una simple flecha en cada desvío del Camino es suficiente. Conservar esta sencillez es un punto a favor, pues clarifica, da tranquilidad y confianza. Nuestro criterio es que los servicios añadidos pueden marcarse, pero como lo que son; Albergue a tantos metros, Restaurantes, Farmacias... como indicaciones al margen de la ruta principal.

Desde esta Asociación entendemos que la iniciativa privada tiene cabida en la gestión de albergues, es más, la apoyamos colaborando siempre con todos aquellos que nos solicitan ayuda o consejo. Pero debe seguir existiendo una oferta más tradicional de acogida jacobea, como complemento, y que dé servicio cuando los albergues privados cierran en temporada baja.

Por eso no nos cansaremos de recordar al Excmo. Ayuntamiento de León que tras el cierre del **Albergue Municipal**, esta es la **única ciudad importante** sin un albergue público, que estamos esperando una explicación lógica a este cierre, y que seguimos ofreciendo nuestra ayuda y colaboración para su recuperación.

¡Esperamos respuesta!

ACTIVIDADES

OCTUBRE

Día 5

Peregrinación a La Virgen del Camino.

Día 20

**Jornada de Limpieza:
Calzadilla - Reliegos
Burgo Ranero - Reliegos
Reliegos - Mansilla.**

Días 21, 22 y 23.

**XIV Jornadas
Jacobeanas: Conferencias
y Concierto.**

NOVIEMBRE

Día 8

**Premios Internacionales
Pentafinium Jacobeo
salón de plenos
del Ayto de León**

Día 10.

**IX Magosto con la
Federación de Montaña:
Fasgar - Campo de
Santiago - Colinas
del Campo.**

Día 17.

**III Encuentro Provincial
de Asociaciones (magosto).**

Día 24.

"Viejo Camino": 5ª etapa.

DICIEMBRE

Día 15.

**"Sembrando el Camino":
La Virgen del
Camino - Chozas de Abajo.**

Premios Internacionales Pentafinium Jacobeo.
Entrega el día **8 de noviembre a las 20 h.**
en el **salón de plenos** del Excmo. Ayuntamiento
de León de la Plaza de San Marcelo.

A continuación, inauguración de la
Exposición en el **Salón de los Reyes.**





CRÓNICAS

**Peregrinación al Mont St. Michel,
Normandía y Bretaña (II), mayo de 2013**

Y... entramos en Bretaña el miércoles 22 de Mayo, el autobús nos llevó hasta Pontorson para caminar unos 5 km. hacia Mont Saint Michel, pero sin llegar a esta ciudad.

De nuevo en el autobús pasamos por Cancale, villa marinera por excelencia y famosa por sus ostras - dicen que son las mejores del mundo -. Llegamos al mirador "La Pointe du Grouin" para admirar el abrupto paisaje con calas solitarias que invitan a quedarse.



A Saint Malo arribamos recorriendo su inmensa playa, como la marea estaba baja, el paseo fue delicioso y sorprendente, pues cerca del muro y en sucesivos tramos surgían hileras verticales de enormes troncos de árboles que parecían soldados protegiendo a la ciudad, pero su misión era atenuar la fuerza del oleaje en la pleamar.

Después de una larga pero preciosa mañana, saltó la alarma del estómago ¡hambre, hambre! y ¡todos a comer! Unos, a restaurantes típicos para degustar los sabrosos "fruits de la mer" y en especial los riquísimos mejillones, tan típicos de esta zona, y otros, los exquisitos "mariscos leoneses".

La tarde la dedicamos a recorrer esta ciudad de corsarios y exploradores con

grandes edificios de piedra coronados por caprichosas chimeneas y su muralla. Es increíble como esta ciudad fue reconstruida entera después de los bombardeos de la Segunda Guerra Mundial.

Hacia las 18 horas el autobús nos llevó hasta Dinard para alojarnos en "La Maison de Saint Francois", nos acogieron con tanto cariño y alegría que enseguida nos sentimos como en nuestra propia casa. Catherine y Jean Paul fueron los encargados de atendernos durante nuestra estancia en este remanso de paz.



Después de una apetitosa cena, algunos fuimos a pasearla "au bord de la mer" que era de "tarjeta postal". La puesta de sol no pudo ser más espectacular, parecía que Dinard estaba ardiendo, las fotos que hicimos dan muestra de ello.

El jueves 23 de Mayo, nuestro día libre, todos fuimos andando a Dinard por la costa, el paisaje merecía la pena. Recorrimos esta maravillosa ciudad admirando sus fabulosas mansiones, entre ellas nos sorprendió la mansión donde Hitchcock rodó la película "Los pájaros", visitamos el mercado de frutas, verduras, flores, pescados y quesos, un verdadero disfrute para los sentidos. Después de una agradable y típica comida en un restaurante, iniciamos un paseo por toda la abrupta costa que bordea esta ciudad.



Cansados pero muy satisfechos de este día, regresamos andando hasta nuestro alojamiento para cenar, a los postres, llamamos a Catherine para felicitarla por su cumpleaños y le pusimos la típica cuelga española realizada por un grupo de expertas en estos menesteres, pero..., no quedó ahí la cosa, de repente, un grupo de miembros de esta orden religiosa, vestidos de bretones, entraron en nuestro comedor bailando al son de una música bretona y rápidamente nos unimos a su danza con gran alegría y alborozo.

A continuación hizo su aparición toda la orden religiosa en pleno con su directora al frente, nos sorprendió su juventud y alegría. El presidente de nuestra asociación le entregó a la directora, en señal de agradecimiento por su amable acogida, una pañoleta y un pin de la asociación.

El viernes, 24 de Mayo, nos trasladamos al sur de Bretaña, hicimos una parada en Carnac para contemplar una pequeña llanura repleta de pequeños menhires y dólmenes que parecían estar esperando la llegada de un ejército de druidas.

Comimos en La Pointe du Perche al borde del mar, a continuación, emprendimos un largo pero interesante paseo bordeando la Presqu'île de Quiberon hasta la Pointe du Conguel, el lugar más impresionante de Bretaña. Nos alojamos en la Asociación St. Joseph de L'Océan en St. Pierre - Quiberon.

El sábado, 25 de Mayo, por la mañana, salimos de nuestro alojamiento caminando hasta Port Navalo-Arzon, por la tarde recorrimos a pie desde Locmariaquer hasta la Pointe Kerpenhir para admirar, del otro lado, el golfo de Port Navalo-Arzon.

Y... llegó el final de estos maravillosos, interesantes y felices días gracias al inmenso trabajo de María Isabel Borrego, Luis G. Perrino, Nabor Martínez, miembros de la Junta Directiva de nuestra Asociación, a los que todo el grupo agradeció sus esfuerzos haciéndoles entrega de unos presentes.


Y...llegó el domingo, 26 de Mayo, José Luis, nuestro conductor, nos trajo hasta León contentos y felices aunque no comimos perdices.

Loli Fdz. Criado





Interior abadía Mont St. Michel



Saint Malo – vista desde Dinard



La Pointe du Grouin



Dinard



Playa Saint Malo



Alineamientos de Carnac

Camino del Norte: Baamonde – A Braña.

o la búsqueda de peregrinos con un autobús desorientado

Sábado, 15 de Junio, con las segundas luces del alba (eran las 7 de la mañana) salimos hacia la Galicia profunda, que de verdad resultó profundísima, para cumplir la programación de dos días caminando y acercarnos más a Santiago.

Cincuenta y dos animosos asociados, una no, con mochilas y maletucas como equipaje, llegaron a Baamonde (Lugo) en buena hora para empezar el camino.

La información geopaisajística y organizativa dividió la etapa en dos trozos de irregular tamaño longitudinal: Baamonde – Miraz de 15 Km. y Miraz – A Braña de 4,5 cortitos Km. y con menos desniveles de los indicados y hasta de menos inclinación del plano.

Llegados a Miraz por carretera, carreterucha, camino en el bosque y otros andaderos, el compacto grupo inicial se dividió en dos: la opción estática, seguir en autobús a A Braña y la opción dinámica, andando por difíciles subidas hasta A Braña. Lo normal.

Esperamos en Miraz la hora de salida, que se dilató un poco por la breve distancia caminera a A Braña. Cominos, tomamos café, cuatro, dos a dos, se enzarzaron, contra toda regla de higiene manual elemental, en una partida de tute que terminó en tablas y lavado de manos.

Por fin salimos en búsqueda del dinámico grupo y empezó la **Gran Aventura**, por las infinitas vías, que no carreteras al uso, que hay en esa zona de la Galicia más profunda. De Miraz a A Braña andando hay 4,5 Km según la *Buzzi's information*; en autobús, ni se sabe. Buscar A Braña entre múltiples especies de carreteras entrecruzadas y estrechas resultó trabajo arduo con espectaculares maniobras dignas de la mejor academia de conductores. El desconocimiento que del terreno tienen los habitantes es increíble. Preguntar es, pudo ser y fue peor que no hacerlo. Utilizar el "tonton" del autobús, de la anterior generación y el de Rosa, de la generación siguiente, fue espectacular sobre todo por las indicaciones de este último en distancia y tiempo que no se sabía bien cual era mayor.

Sólo dos carreteras, de las decenas que entrecruzamos, recorrimos o vimos, tenían esa numeración por la que el conductor más o menos avisado sabe donde está. Pasamos dos o tres veces por *Travesa, Marcela* y sus pueblos adyacentes de cuyo nombre no puedo acordarme, la carpa de la boda que creo era una sola, no tres, y otros lugares con personas y animales, vacuno sobre todo, con los que no había forma de entenderse a pesar de las reiteradas pasadas por los mismos lugares.



Y mientras el autobús desorientado buscaba afanosamente la meta, se multiplicaban las llamadas en los dos sentidos (ida y vuelta) con indicaciones contradictorias entre buscar un lugar que se pudiera reconocer y al que el autobús pudiera acceder, y estarse quietos.

Por fin, en una de las dos carreteras numeradas, vimos, desde la altura que marca un medio de transporte grande y moderno, una fila de peregrinos/as despistados/as que se alegraron mucho al reconocernos como verdaderos y heroicos rescatadores.

Reflexión al caso: *menos mal que no fuimos todos a A Braña.*

Por fin, todos reunidos, volvimos a pasar por los mismos sitios: mismas carreteruchas, mismos pueblos, mismas personas (gallegos con voluntad de informar sin conseguirlo), mismas vacas en los mismos prados con la interrogadora mirada de decir: "a estos los conozco", llegamos a Melide con el tiempo justo de hidratarnos por fuera y por dentro y llegar a la cena que, por cierto, fue espectacular aunque sin el famoso pulpo melidense.

Julián Zapico

Camino del Norte:

Cabana-Sobrado
Dos Monxes.

Domingo, 16 de Junio, con las terceras luces del alba y bien desayunados y con ánimo dispuesto.

Ante la experiencia de llegar a A Braña sin llegar, se decidió por parte de quien puede hacerlo, que esta etapa empieza en Cabana, lugar gallego al que sabíamos llegar. Decisión muy bien acogida pues se podía estar más tiempo bajo la sombra protectora del monasterio de Sobrado, con Monxes incluidos.

El camino cómodo, agradable y con momentos de bosques en la neblina mañanera que daban un aspecto especial a la marcha. Disipada la niebla quedó una mañana muy agradable de andar. Primero algo de sol y después, algo de lluvia ya lo recibimos en lugar techado.

Llegamos bien y en horario, visitamos el monasterio, espectacular en su estructura y penoso en su conservación. Es una pena que tantas administraciones como llevan el patrimonio no se den cuenta del deterioro que sufren tantos lugares emblemáticos. Con el sueldo de un par de "consejeros" que no saben "aconsejar" sería suficiente para este monasterio.

Comimos donde pudimos, en general bien, y a las 17:30 h ya estábamos preparados para volver. El viaje de vuelta, con alguna canción y algún sueño, nos devolvió a León con nuevas experiencias.

Búsqueda de lugar, búsqueda de compañeros perdidos, noticias confusas de ida y vuelta, autobús fantasma por carreteras inexistentes para la tecnología moderna de localización, es decir, Galicia profunda.

Por cierto, felicitar a los que organizaron la estancia en Melide, hoteles, cena y desayuno, pues resultó francamente bien.



También, felicitar efusivamente a José Luis, el conductor que se sobrepuso a las adversidades varias de las corredeiras gallegas con profesionalidad y humor.

Julián Zapico

Romería Peregrina en la Virgen de la Velilla.

El Viejo Camino en León

Nuestra Asociación participó de forma destacada en esta Romería, que este año tiene especial énfasis en promocionar el "Viejo Camino de Santiago, o de la montaña". Se preparó una conferencia alusiva al recorrido, una presentación de fotografías de las etapas y ofrendas peregrinas en la misa mayor de la romería. Y es que este año hemos iniciado la peregrinación a Santiago a través del Viejo Camino. Un grupo nutrido de socios en diversas jornadas, hemos salido con mucho entusiasmo, tratando de investigar, realizar y revitalizar esta antigua ruta, como ya os contamos en números anteriores.

Comenzamos la andadura en el inicio de la provincia de León, en el límite con la de Palencia, allá en un húmedo 27 de enero y llegamos hasta Boñar el 10 de marzo. Las gentes de los pueblos por donde pasamos se asombraron al ver tantos peregrinos, ya que habían olvidado que por la puerta de su casa pasaba el Camino de Santiago.

A la vez que marcábamos cada tramo, estudiábamos todo lo que encontrábamos sobre este *Camino Olvidado*, lo que se publicaba en webs, lo que había de trabajos de investigación en universidades o revistas, libros... Hacíamos pesquisas sobre por dónde iba este Camino y como es natural, la investigación sigue... Dice el refrán que "todos los caminos llegan a Roma", también en España "todos los caminos van a Santiago". Nosotros hemos encontrado antiguos caminos e innumerables calzadas de época romana que llevan los pasos devocionales de peregrinos de todos los tiempos, hacia la ciudad del Apóstol. ¿Por dónde lo marcaremos nosotros?

Hoy estamos estudiando y comprendiendo el Viejo Camino de Santiago, ruta de la montaña, al pie de la cordillera cantábrica, como si entráramos en un túnel del tiempo, metiéndonos en la mentalidad del hombre medieval. Porque es esta una vía de peregrinación que se usó tras el hallazgo de la tumba del Apóstol Santiago, en los años próximos a aquel 813.

Antes de este milagroso descubrimiento ya se desplazaban peregrinos y hombres santos hacia el centro devocional de San Martín de Turieno, hoy llamado Santo Toribio de Liébana, y a venerar las sagradas reliquias de la Cámara Santa de Oviedo.

Beato de Liébana fue un monje de San Martín de Turieno que, alrededor del año 750, a raíz de las primeras batallas de la Reconquista, nombra a Santiago patrón y defensor de España. Todas las villas y pequeños poblamientos cristianos del norte de la península recogieron esta devoción en sus templos y monasterios, como una seña de identidad frente al Islam invasor.

Cuando aparece la tumba del Apóstol se amplifica la devoción en todo el mundo cristiano, promovida por los reyes Alfonso II el Casto, el gran difusor, o Alfonso III el Magno, el gran repoblador de estas tierras, entre otros. Se diseñó el Camino a la orilla de las montañas, huyendo de la amenaza sarracena.

También llegaron devotos en peregrinación por mar, desembarcando en varios puntos de la costa, y por los caminos próximos a ella.



Los peregrinos recorren el Viejo Camino, que ahora nos ocupa, caminando sobre las calzadas romanas, trazadas durante las guerras contra cántabros y astures en la dominación romana y los cuatro siglos de su posterior estancia en la Península Ibérica. Mientras nosotros hacíamos el Viejo Camino, reconocíamos las calzadas romanas, con sus típicos muros de contención sobre los desniveles.

Investigadores de las huellas romanas, como el Padre Martino o Siro Sanz, encuentran restos arqueológicos, topónimos y puentes de origen romano. En la peregrinación de este Viejo Camino pasamos por puentes romanos, como el de Mercadillo, próximo a Cistierna.

Hay fuentes escritas que narran las peregrinaciones de reyes y nobles siguiendo esta ruta a la falda de nuestras montañas. Una de ellas es

un documento en latín, del año 902 que escribe el abad del desaparecido monasterio de Viseo, próximo a la Valdorria leonesa, a su fundador San Froilán. Narra su peregrinación a Santiago, en el cortejo real de Leodegundia, hermana del rey Alfonso III el Magno, tras sus nuncios con García rey de Navarra, desde donde inician la peregrinación. El texto va puntualizando la ruta y las curiosidades del viaje, como si se tratara de un predecesor del Códice Calixtino.

Este Camino fue repoblado bajo la protección de reyes y magnates, como Guisvado y Leuvina, que fundan el monasterio de San Adrián en La Losilla, que tuvimos ocasión de visitar en nuestro recorrido por el Viejo Camino. Al refugio de sus castillos, los bravos montañeses, capaces de cultivar y guerrear al mismo tiempo, van consiguiendo para la cristiandad un terruño recuperado del poder agareno.

Fue muy importante la labor civilizadora de la Iglesia. Los monjes se encargaban de la reedificación de los restos de fortalezas romanas y godas, que habían sido derruidas en el avance musulmán, reutilizando las piedras desparramadas y ubicando en ellas monasterios, hospitales, ermitas e iglesias. Por eso tantos templos conservan su estructura de fortaleza y están ubicados en lugares defensivos, como los que nos encontramos en nuestro caminar, sobre todo el de S. Martín de Valdetuéjar.

El Viejo Camino mantuvo su esplendor hasta finales del siglo XI, cuando la frontera con los moros ha descendido a tierras más llanas. Es entonces cuando Alfonso VI pone en marcha el Nuevo Camino o Camino Francés, con su política expansionista europea y la entrada de los monjes cluniacenses.

Aún la antigua ruta perdura siglos, va adaptándose con varios ramales que acogen posteriores devociones, como es el caso del monasterio de San Guillermo y el santuario de la Virgen de la Velilla, donde los socios de León hemos realizado la etapa, visitando dos hitos de devoción que se encuentran en el gran bastión cántabro: Peñacorada.

Hoy en día, que todos queremos recuperar nuestras raíces y cultura, nosotros promovemos esta ruta devocional con mucho cariño, deseando dinamizar esta zona, esperando que el Apóstol nos proteja.

¡Buen Camino, peregrinos!

Rosa Fadón y Rafael Cid

Para documentarse pueden consultar:

El libro pionero del "Viexu Kamin", de Julián González Prieto.
"El Viejo Camino de Santiago", de José Fernández Arenas.

"En las cabeceras del Cea", de Matías Díez Alonso.

"Moros y Cristianos", de José Javier Esparza.

"Roma contra Cántabros y Astures", del padre Eutimio Martino.

"La Huella de las Legiones", Cuadernos de Campo de Eutimio Martino y Siro Sanz.

Blog "Excursiones de Rafa y Rosi", www.rsas0010.blogspot.com



Celebración del Día del Apóstol.

25 de Julio de 2013

La esperada celebración del día del Apóstol fue superada por el accidente del día anterior. Casi 80 fallecidos y más de un centenar de heridos a las puertas de Santiago, la tarde antes de su día grande.

Esta asociación, tras debatirlo, decidió continuar con los actos programados para esta jornada, aunque la festividad cambió su sentido a un acto de recuerdo y pésame, con la celebración de la Misa en el monasterio de las RR.MM. Benedictinas. La iglesia se llenó de oraciones por el eterno descanso de los fallecidos, la recuperación de los heridos y el pronto consuelo para los familiares y amigos. El sermón sobre la vida de Santiago, nos recordó que seguir su camino no es fácil, y que también hay puertas estrechas.

Poco podemos hacer ante tragedias como ésta, pero en nuestro ánimo está el aliviar cada día el esfuerzo de todos los peregrinos, y con ellos, seguir haciendo Camino.

En el acto posterior en la sede de la Asociación, se recibió con la insignia a los nuevos socios del año, y junto a los peregrinos que quisieron acompañarnos en nombre de todos los que acogemos, tuvimos un nuevo recuerdo y una oración para los fallecidos y heridos. Ellos, que llegaron tan cerca de Santiago en su día, seguro que cumplen ahora con su Camino.

Juan Manuel Puente

NOTICIAS del CAMINO



Camino Francés

El Ayuntamiento de Valde-fresno ha decidido adecentar su tramo de 6,5 kilómetros de longitud del Camino de Santiago con una partida de 8.500 euros de fondos propios. Entre otros trabajos, han limpiado las cunetas y mejorado el firme con zahorra caliza en un intento de revitalizar la senda «para que los peregrinos se lleven una buena imagen de la Sobarriba», según señaló el alcalde.

Diario de León

Ruta Vadiniense

Representantes de la Asociación Amigos del Camino de Santiago - Ruta Vadinense Picos de Europa y alcaldes de la comarca, se dieron cita en Riaño para inaugurar los seis paneles informativos de esta ruta, que atraviesa esta zona desde el límite con Cantabria hasta Mansilla de las Mulas, donde se enlaza con el Camino de Santiago. El presidente de la asociación, el historiador Siro Sanz, destacó que esta ruta es un Camino de Santiago histórico, del que hay documentación a partir del siglo XIII, pero que necesita potenciarse ya que no será nada sin peregrinos. Se han

invertido unos 30.000 euros en un folleto, una página web y ahora los seis paneles.

Diario de León

Camino de San Salvador

La ruta de San Salvador, que une León y Oviedo, gana adeptos en los últimos años, pese a no ser la tradicional ruta del Camino de Santiago, entre los que buscan un Camino más tranquilo.

El camino recorre las localidades del Puerto de Pajares hasta la capital asturiana y está dividido en un total de cinco etapas hasta llegar a Oviedo en unos 124 kilómetros, donde puede enlazarse con el Camino Primitivo y el Camino del Norte si se continúa la peregrinación hasta Santiago.

Leonoticias

Vía de la Plata

La Junta impulsa la Vía de la Plata como itinerario cultural a través de una estrategia denominada Sistema Territorial de Patrimonio (STP) Iter-Plata con la que se pretende articular los bienes de valor patrimonial, cultural y paisajístico de los 263 kilómetros a lo largo de las provincias de Salamanca, Zamora y León.

Los objetivos principales son documentar y catalogar recursos del patrimonio cultural y los paisajes existentes a lo largo de este eje territorial; señalar la Vía de la Plata y realizar aulas al aire libre; documentar y colocar los miliarios romanos -columnas cilíndricas con base cúbica o prismáticas colocadas a lo largo de la calzada a modo de mojón kilométrico- en sus emplazamientos originales, dado que en múltiples casos han sido desplazados y utilizados para otros fines y acondicionar o rehabilitar la infraestructura y edificios históricos, difundir y promover el conocimiento y valoración de esta ruta cultural.

leon.com

Concurso

Fallados los dos primeros premios del *Pentafinium Jacobeo 2013*, tenemos que felicitar a nuestro compañero José Luis Rodríguez Tamargo, galardonado con el segundo premio de Bellas Artes, modalidad de Pintura. También, en

Escultura, el primer premio ha sido para el leonés José Francisco López Torío, por la obra "Camino".



Archivo Fotográfico

La Consejería de Cultura y Turismo de la Junta de Castilla y León inicia una campaña de recogida de fotografías denominada 'Comparte El Camino', coincidiendo con el aniversario de la declaración del Camino de Santiago como Patrimonio de la Humanidad. Se pretenden ilustrar distintos aspectos de los Caminos de Santiago a su paso por Castilla y León, como los pueblos, las gentes, o los paisajes, con el fin de plasmar en imágenes cómo han ido evolucionando. El único requisito es que las imágenes aportadas hayan sido tomadas en lugares públicos, como los caminos, las calles, o edificios públicos, entre otros, a lo largo de los Caminos de Santiago a su paso por Castilla y León, tomados en cualquier momento y hasta el final de la década de los años 70. Las personas interesadas en compartir sus fotografías encontrarán toda la información necesaria en el Portal de Archivos de Castilla y León,

www.archivoscastillayleon.jcyl.es

Servicios

La Red de Albergues Camino de Santiago y Correos firmaron en Molinaseca un convenio de colaboración para que más de 60 hospedajes de la Red jacobea cuenten con un servicio de Correos, instalando pequeñas oficinas de mensajería. La idea surgió del hospitalero de Molinaseca con la intención de simplificar las tareas de correspondencia a los peregrinos, que verán resuelta la necesidad de desplazar paquetería o giros a cualquier destino. Los peregrinos encontrarán diferentes embalajes en los que depositar su envío, así como muestrarios con productos típicos de la zona que podrán llevarles a su lugar de origen mientras prosiguen su ruta.

Diario de León

Administración - JCYL

El Consejo de Gobierno de la Junta modifica el decreto 24/2006, de 20 de abril, por el que se creó la Comisión de los Caminos a Santiago. Se pretende lograr una mayor efectividad de los trabajos de la Comisión, dotándola de una mayor representatividad. La presidencia de esta Comisión la ostenta la persona titular de la consejería competente en materia de cultura, manteniendo la representación de las demás consejerías que formaban parte de ella.

Administración - Xunta

El Diario Oficial de Galicia publica la nueva delimitación de la Ruta de la Costa del Camino del Norte a su paso por Galicia. El objetivo de esta iniciativa es garantizar la mejor protección de los lugares, edificios y parajes por los que discurre esta ruta a Compostela. Se ha desarrollado un intenso y profundo trabajo documental, y como resultado, se ha procedido a pequeños ajustes y algunos cambios, como en la confluencia en Mondoñedo de las dos variantes de entrada en Galicia, una por Ribadeo y otra por Abres, que antes confluían en Lourenzá. Así pues, el departamento de la Xunta recoge que el Camino Norte discurre por los municipios de Ribadeo, Barreiros, Trabada, Lourenzá, Mondoñedo, Abadín, Vilalba, Guitiriz, Begonte, Friol, Sobrado, Vilasantar, Boimorto, Arzúa, O Pino y Santiago de Compostela. La Consellería informó que, con estos trabajos y los anteriores sobre otras rutas, la Dirección General del Patrimonio Cultural trabaja en la delimitación del trazado del Camino Portugués, que prevé que se concluya en este año, tras tener ya completadas las delimitaciones del Camino Francés y del Primitivo.

FERRETERIA HISPANO-AMERICANA



C/ Carmen 8 y 10, tño 987 25 11 68
 direccion@hispano.com www.lahispano.com

ALBERGUE SAN JAVIER

C/ Portería nº 6, 24700 ASTORGA
 AL LADO DE LA CATEDRAL



Tfno 987 618532

alberguesanjavier@hotmail.com

CLÍNICA DENTAL

Doctora
 Mirian Tenorio Ferrés



San Mamés, 69 - bajo.
 Telf. 987 27 39 40,
 LEÓN.

HOTEL QUINDÓS

Centro de información y reservas
 987 236 200

hotelquindos@hotelquindos.com



¡PROMOCIÓN
 PEREGRINOS!

1 SEMANA
 ESTANCIA 24H 50 €

2 SEMANAS
 ESTANCIA 24H 70 €

¡RESERVA TU PLAZA Y BUEN CAMINO!
 Roa de la Vega, nº 27. 24001, León.
 987 106 595 670 994 138
 info@parkingenleon.es www.parkingenleon.es

Alberque San Miguel

Hospital de Orbigo



C/ Alvarez Vega 35
 24286 Hospital de Orbigo León
 www.alberguesanmiguel.com
 tño 987 388285 609 420931



ARMERIA CASTRO

Caza, Pesca, Deportes
 Montaña, Aventura.

c/ Rua, 6 y 7. 24003 León.

987 257020

987 240799

ALBERGUE FUNDACIÓN ADEMAR

EN PLENO CENTRO DE LEÓN



C/ Alcalde Miguel Castaño, 4 - León
 Telfs. 637 439 848 - 987 215 060
 fundacionademar@gmail.com

El Abanico

DIGITAL HD CAFÉ BAR



Tapas variadas
 Menú Diario
 Especial Peregrinos

C/ Zapaterías, 14
 Barrio Húmedo • LEÓN
 Tel.: 987 211 264
 e-mail: barelabanico@gmail.com

Bar El Capricho

Comidas y Bebidas



Plaza San Marcelo, 9. León.
 Telf.: 987 23 30 48



Amigo, artista, viajero

León
 belleza interior

VÍVELO
 Ven a León y recreate con su belleza
 su cultura, sus patios, su gastronomía
 y su gente le están esperando.
 León lo tiene todo para sorprenderle.



www.turisleon.com

La Despensa De Puerta Moneda

PRODUCTOS TRADICIONALES DE ESPAÑA
 "Bocadillos, Embutidos y Bebidas"

Puerta Moneda, 1. León 24003. Tel. 987 170 317



artesanías Marcos

Productos sanos por naturaleza
 Burgo Nuevo 9 León
 Tel: 987 21 41 67

AUTOCARES FRANCO



Viajes y Excursiones Circuitos
 Transporte Escolar
 Transporte Empresa
 Líneas regulares
 Oficinas y talleres:
 Polígono Industrial de Villacredo
 C/ra. Armería 228
 24190 LEÓN
 www.autocaresfranco.com
 tlf 987258600
 e-mail info@autocaresfranco.com

Pavimar

El Especialista de Parquet y Tarima

www.pavimardecoracion.com

C/ Padre Javier de Valladolid 5 - Zona El Corte Inglés
 987 24 38 71

Burgo Nuevo, 2-1º Izq.
 24001 León.

Teléfonos 987 211 211
 987 211 216
 Fax 987 211 496



I.P. asociados
 correduría de seguros sl



Al lado de la Catedral

San Pelayo, 15
 León

UNAMUNO
 ALBERGUE

987 233 010 - 607 900 001
 www.albergueunamuno.com
 albergue@residenciaunamuno.com



C/ Velázquez 17-19. 24005 León
 Tlf/ fax 987 259 560

e-mail: info@libreriacasla.es
 web: www.libreriacasla.es

Literatura infantil y juvenil

Librería Casla

Lugares Marianos en el Camino Francés (IV)

LEÓN

De Calzadilla de la Cueva en la Provincia de Palencia hasta las cercanías de Sahagún, prácticamente 20 Km. de Camino, no encontramos ninguna advocación mariana.

Dos Kilómetros antes de Sahagún, ya en la provincia de León, existe una ermita a la orilla del río Valderaduey, al lado de un puente medieval, dedicada a la *Virgen del Puente* que también fue hospital de peregrinos. Data del S. XII, estilo mudéjar, y ha sido restaurada recientemente.

Desde esta ermita, a lo largo de los 275 Km. que va a recorrer el Camino Francés en la Provincia de León vamos a encontrar 14 localidades con 23 lugares de advocación mariana.

Sahagún.

Santuario de la Virgen Peregrina, construido en una colina a las afueras de la ciudad sobre las ruinas de una prisión. Estilo románico-mudéjar que utiliza ladrillos en lugar de sillares. También fue utilizado como hospital de peregrinos. En la actualidad, después de muchas obras de reforma, se ha convertido en *Centro de Documentación del Camino de Santiago*.

Entre *Calzada del Coto* y *Bercianos del Real Camino* se encuentra la *ermita de la Virgen del Peral* en la que en el S. XII existía el *Hospital del Cebreiro*, donación del Rey Fernando II de León.

Mansilla de las Mulas.

Iglesia de Santa María, construida en el S. XVII sobre la anterior iglesia románica que, hasta el año 1200, era la única iglesia de esta importante villa.

Ermita de la Virgen de Gracia. Data de 1220 cuando era un pequeño edificio de tapial y adobe. El actual, esbelto y luminoso, se construyó en 1898 sobre las ruinas que dejó el incendio de 1896.

Archahueja.

Iglesia Parroquial de Nuestra Señora de la Asunción.

León.

Iglesia de Santa María del Camino, o del Mercado. Románica, siglos X – XI con una historia muy anterior, pues ya en el S. VI existía culto a Nuestra Señora. Tiene planta basilical en forma de sepulcro. Su torre es de finales del S. XVI. Es monumento histórico desde 1973.

Catedral de Santa María. La más francesa de las catedrales góticas hispanas. Este "aire de luz", más conocida como "Pulchra Leonina", se comenzó en el S. XIV y su base primigenia fueron las termas de la Legio VII Gemina asentada en León. Se venera a Nuestra Señora la Blanca cuya imagen, en la fachada principal, es una réplica de la original del S. XIII que se encuentra en una de las capillas del abside. En la fachada norte, Nuestra Señora del Dado, que conserva policromía original y está rodeada por apóstoles, uno de ellos Santiago con vestidura peregrina. Tiene otras capillas marianas, como son: la de Nuestra Señora de la Consolación; la de la Virgen del Camino; Nuestra Señora de Betanzos; la Virgen de la Pila y Nuestra Señora de la Expectación.

Sus casi 1.800 m² de vidrieras policromadas del S. XIII al XX, dan una luminosidad casi mística a su interior. Sólo hay una pequeña vidriera redonda situada en la capilla de la Virgen del Camino, que no posee motivos ni policromía.

Iglesia Parroquial de Nuestra Madre del Buen Consejo. Construida en 1982 en los bajos de un edificio residencial. Modernista, esta regida por los PP Agustinos.

La Virgen del Camino.

Santuario de Nuestra Señora del Camino que, desde el año 1505, ha pasado por ser: ermita, iglesia casi barroca y en 1961 con los PP Dominicos asentados, Iglesia-Santuario de estilo moderno-racionalista. Es el Santuario mariano más importante de la provincia de León. La Virgen del Camino es la Patrona de la región leonesa desde 1914; pero siempre fue centro de romerías a las que acudían miles de peregrinos. El 24 de Febrero del 2009 adquirió la categoría eclesiástica de Basílica Menor.



Astorga.

Catedral de Santa María. Es un gran edificio que se comenzó a construir a finales del S. XV (1471) y se terminó tres siglos más tarde a principios del S. XVIII. Gótico florido en el interior y barroco en el exterior. Su claustro se reformó a finales del XVIII en estilo neoclásico. Está declarada Bien de Interés Cultural.

Santuario Mariano de la Virgen de Fátima. Estilo románico del S. XII y principios del XIII. Hasta 1892 fue la parroquia de San Julián. Se restauró en los años 50 del S. XX ya bajo la advocación actual.

Santa Catalina de Somoza.

Iglesia parroquial de Nuestra Señora de las Candelas. Obra de principios del S. XVIII reformada en el pasado siglo.

Rabanal del Camino.

Iglesia parroquial de Nuestra Señora de la Asunción, una de las pocas muestras del románico leonés de comienzos del S. XII. Se le supone origen templario. Es Bien de Interés Cultural desde 1982.

Molinaseca.

Santuario de Nuestra Señora de la Quinta Angustia, del S. XVII, asentado sobre una ermita del S. XI. Sus puertas están revestidas de metal para evitar que arrieros, devotos y peregrinos se llevaran astillas que ellos consideraban reliquias.

Ponferrada.

Basílica de Nuestra Señora de la Encina, patrona de Ponferrada y del Bierzo. Renacentista, se empezó a construir sobre la iglesia medieval de Santa María y ha tenido sucesivos

añadidos hasta el S. XVIII. Se intentó convertir en Colegiata en dos ocasiones entre 1720 y 1725, peticiones que fueron denegadas con argumentos poco justificables.

Iglesia de Nuestra Señora de Compostilla, de reciente construcción, 1948. En este barrio de Ponferrada, Compostilla, existió una capilla neorrománica, Nuestra Señora del Refugio, que fue destruida durante la guerra de la Independencia.

Fuentesnuevas.

Iglesia parroquial de Nuestra Señora; posee una bella imagen de la Virgen de la Asunción del S. XVIII.

Cacabelos.

Iglesia parroquial de Santa María, hoy *Nuestra Señora de la Plaza,* consagrada en 1108. Se conserva el ábside románico. Fue reconstruida en el S. XVI y en 1904 se construyó la actual torre neorrománica. Posee una imagen gótica de Cristo Crucificado realmente impactante.

Santuario de Nuestra Señora de la Quinta Angustia, a la salida de la ciudad pasando el río Cúa, que fue capilla en el S. XII. El actual edificio, neoclásico data del S. XVIII. Hoy en día, acoge el albergue de peregrinos.

Villafranca del Bierzo.

Ex – colegiata de Santa María que iba, por su belleza y grandiosidad, para catedral, pero quedó en el intento. Empezada su construcción en el S. XV sobre una iglesia cluniacense del S. XI, se concluyó en el S. XVIII. Está declarada Bien de Interés Cultural con la categoría de monumento.

Iglesia de la Anunciada, en el Monasterio de Nuestra Señora de la Anunciada, de la Orden de las Clarisas, que fue fundado en 1606 por D. Pedro de Toledo Osorio para que profesara su hija María. Esta iglesia posee dos tesoros arquitectónicos: el retablo de madera de nogal policromada y el templete, inspirado en el de San Juan de Letrán en Roma.

Ambasmestas.

Iglesia de Nuestra Señora del Carmen; modesta, de una sola nave y planta rectangular.

Este es el último pueblo de León con un lugar mariano. 12 Km. más adelante entramos en Galicia por O´Cebreiro.

Julián Zapico

Bibliografía

www.mundicamino.com

Páginas Web de los distintos ayuntamientos.

Vazquez de Parga, L; Lacarra, J.M. y Uría Riu, J. "Las Peregrinaciones a Santiago de Compostela". Vol. II. Gobierno de Navarra, 1998. Edición facsímil de la del CSIC de 1948


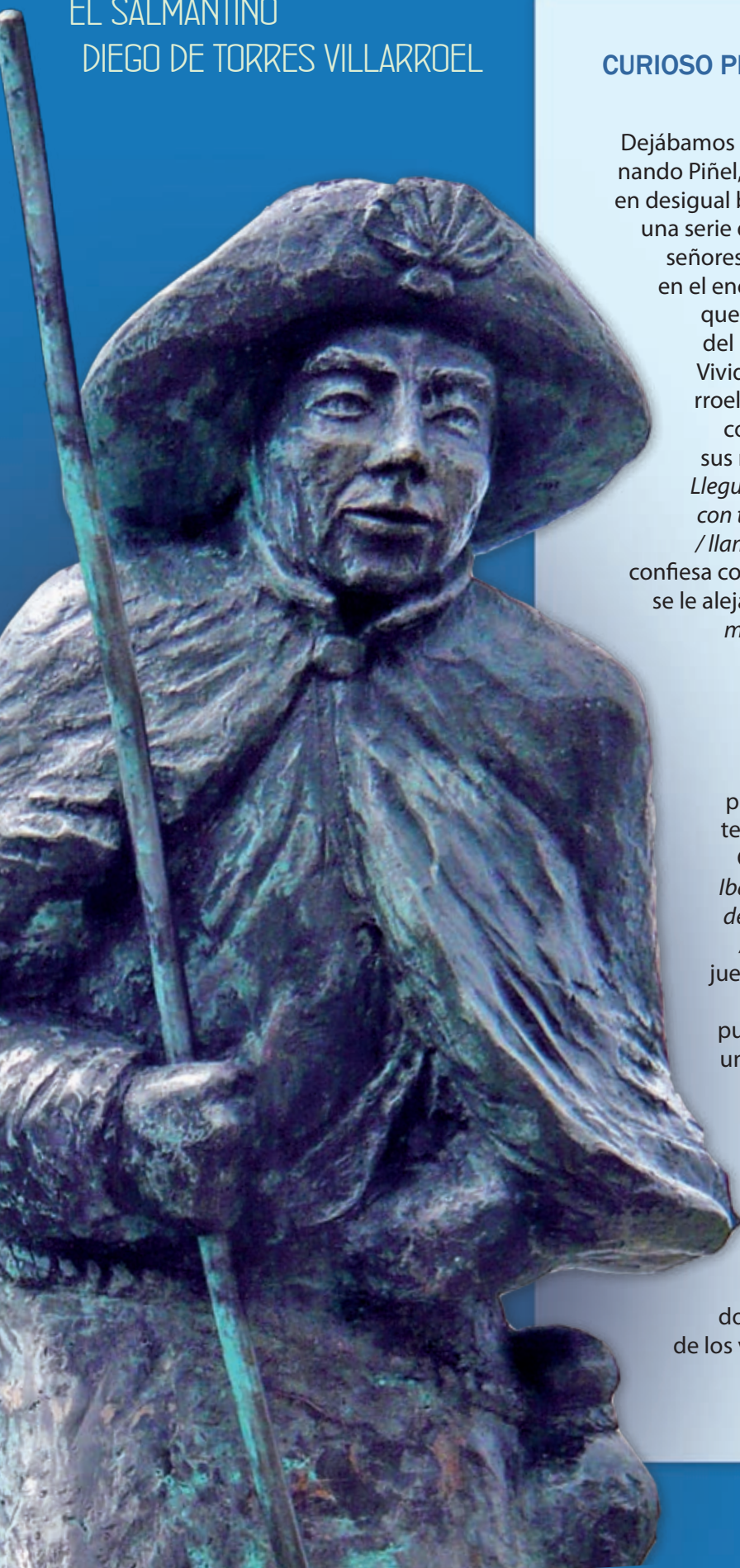


Ilustración de
J.L. Rodríguez Tamargo

EL SALMANTINO DIEGO DE TORRES VILLARROEL



CURIOSO PEREGRINO A SANTIAGO (V)

Dejábamos al ínclito Torres Villarroel abandonando Piñel, pueblo en el que tiene que lidiar en desigual batalla durante la noche con toda una serie de insectos domésticos, dueños y señores de su jergón. Su estancia finaliza en el encuentro con unos cuantos pobres que hacen una personalísima versión del padrenuestro para pedir limosna. Vividas estas experiencias Torres Villarroel llega a Trancoso, pueblo del que, confiesa, jugando una vez más con sus recursos barrocos y quevedescos: *Llegué a Trancoso y temí / me recibieran con trancas, / que es un lugar que así se / llamó por antonomasia.* Su situación, confiesa con gracia, no ha variado mucho, ni se le aleja el recuerdo de los bichos: *Pulga menos, piojo más, / tal la mesa cual la cama, / a poco lances noté; / que descubrían la caca.*

El problema que ahora se le plantea al salmantino es de subsistencia, de comida monda y lironda. Camina desfallecido, hambriento: *Iba ya a este tiempo crudo / la alforja desalforjada, y ya de seca en costilla, / se me volvía la panza.* La serie de juegos de palabras que inventa para preguntar si hay comida, con respuesta negativa siempre, resulta de una brillantez inusual. Se juega con dichos populares y no faltan las alusiones a Castilla, como rival de lo portugués. Es por ello por lo que (aunque algunas expresiones resulten de alguna dificultad de comprensión) transcribiremos una amplia selección del pasaje, respetando el entrecomillado y la estructura de los versos, pero separados con guión para facilitar su lectura:

Pregunté si había comida
*"La comida ya es pasada,
 -respondieron-, la que está
 por comer es la que tarda"*
*"Hay gallinas?,- "No hay gallinas
 en Portugal, que hay Carranzas".
 "¿Hay parvas"- , Tan poco aquí,
 se dice, el andallo, pavas"*
*"Hay huevos" - "No hay quien los ponga,
 pero si es cosa antojada,
 aquí hay yemas en los dedos
 y en las Franciscas hay Claras".
 "¿Hay carnero?" - "Aquí jamás
 al carnero se echa nada"*

*"Hay vaca?" - "Allá de Castilla,
 no vino el son de las vacas".
 "¿Hay perdices?" - "El que juega
 las tiene, cuando no gana".
 "Hay liebre?" - "En las caídas".
 "¿Hay tocino?" - "Es cochizada"*

* * *

"¿Hay pan?" - "Mas no es todo trigo"
*"Hay molletes?" - "Ni en las caras"
 "¿Hay vitela?" - "En el breviario"
 "¿Hay vino?" - "Eso sí, como agua"*

* * *



Después de esta exhibición de chascarrillos de humor barroco para explicar la carencia absoluta para comer; Torres sintetiza su impresión y hace balance de ella: *Algo hay, que no falta todo, / ni es la tierra tan escasa: / pues ¿qué hay? Hay el continuo / deseo de que lo haya.* Aunque con el mismo tono humorístico, el peregrino lanza una buena diatriba contra Portugal: *Una y no más, dije triste, / que yo te doy mi palabra / de que no vuelva otra vez a ti, / ¡oh tierra Portugala!*

Su amarga experiencia le lleva a no querer ni parar siquiera en Ponte de Abad (*"Adelante con la cruz", / dije y proseguí la estrada*) y se dirige a Lamego, cuya impresión no puede ser más negativa, como se observa en esta plástica descripción de la ciudad: *Desde aquí pasé a Lamego, / ciudad que se la apostara / aun a la bolsa de Judas, en lo angosta y en lo larga. / Ciudad de sí presumida, / por ser ciudad estirada, / y que aunque muchos la alaben, / no la han visto ponerse ancha.*

La impresión parece confirmarse en los versos con que la describe. La longitud urbana le lleva a Torres a hablar sólo de una calle, fea además: *Una calle, mitad tuerta / y otra mitad corcobada, / sin que una palabra diga, / es calle que a todos cansa.* La plástica descripción se completa con otras dos referencias negativas, muy originales también: *Ciudad jeringa, y no ayuda, / ciudad de tramposo paga, / ni bien ciudadana aldea, / ni bien ciudad aldeana.* Los niños sirven de metáfora, poco afortunada: es una ciudad infantiloides, inmadura: *Parece que tiene cursos, / según está despeñada, / y sólo es perteneciente / a niños que andan a gatas.*

La imagen negativa de Lamego no va a mejorar al llegar a Braga, a pesar de ser ciudad popular y relevante. Pero estás son cuestiones de las que hablaremos en la próxima entrega.

Nicolás Miñambres

El síndrome de babel y la falta de sintonía

“El rey Nimrod, nieto de Chamas, hijo de Noé, dijo que quería vengarse de Dios, si Dios volvía a afligir la tierra enviándole un segundo diluvio. Por tanto dijo, construiría una torre tan alta que las aguas no alcanzarían su cima” (Josephus Flavius, Siglo I).

“Y descendió Jehová para ver la torre que edificaban los hijos de los hombres. Y dijo Jehová: He aquí el pueblo es uno, y todos estos tienen un solo lenguaje; y han comenzado la obra, y nada les hará desistir ahora de lo que han pensado hacer. Ahora, pues, descendamos y confundamos allí su lengua, para que ninguno entienda el habla de su compañero”.

“La torre llamada de Babel, representa el desvío del hombre de la rectitud moral. Ambición, orgullo y autosuficiencia, que desembocan en el desentendimiento entre los hombres”.

Los hijos de los hombres han vivido desde entonces contra la decisión Divina, deseando imitar y superar a Dios. Los hijos de los hombres se han empeñado en eludir su destino y proclamarse Reyes absolutos de todo lo conocido y de lo desconocido. Añorando la “Torre de Babel” que permitiría a parte de la humanidad (al menos a las clases privilegiadas) sobrevivir a cualquier “Diluvio”, viven empeñados en dominar el hábitat en el que crecen y se multiplican y obsesionados con llegar más lejos en el microcosmos y en el universo, mediante el empleo irresponsable de recursos que nunca les han pertenecido ni les pertenecerán.

Esta enloquecida carrera de fondo sería impensable sin un lenguaje común conocido por el mayor número de habitantes de la Tierra, con una forma de expresión hablada y escrita que pueda ser empleada por personas de distintas etnias o culturas, para comerciar, para edificar; con el fin de tender puentes y superar abismos para alcanzar el objetivo final, construir la moderna y definitiva Torre de Babel.



El hombre, criatura que se reconoce por su capacidad de raciocinio, cualidad que le permite evolucionar y formar comunidades de mejora continúa en el plano tierra; mientras espera un mundo más sutil, al tiempo que ayuda a los demás a evolucionar y perfeccionarse. ¿Dónde se encuentra ese hombre?

El hombre actual, hijo de los hombres, ha olvidado la historia y ha ignorado a la “Divinidad”. Por ello en este siglo estamos asistiendo con perplejidad e impotencia a una falta de comunicación o de sintonía, entre los miembros de la familia, la célula más pequeña que da forma a ese órgano que llamamos país, que unido a otros forman el cuerpo que conocemos como humanidad.

El hombre, debe cesar en su empeño de avanzar en todos los campos del conocimiento adorando el racionalismo científico y de alzar la voz o alargar la vista hasta los confines del Universo llevado por la soberbia. Los hijos de los hombres si no cambian su comportamiento, abandonaran “la Sabiduría” y perderán “la Sintonía” entre ellos, no se acercarán al mundo sutil y lo más inquietante: se alejarán para siempre de la Divinidad.

Hay otro mundo, el de los peregrinos. El **Camino de Santiago**, del que se dice que es “Itinerario Cultural Europeo”, “Calle mayor de Europa”, “Senda interior”, “Lugar de energía positiva”, “Camino Mágico”, “Camino Iniciático” “Lugar de encuentro de culturas” y otras cosas igual de hermosas.

Como el camino es la vida y la vida es el camino, parece que en los últimos tiempos, algunos hijos de los hombres están contribuyendo y otros están permitiendo que

nuestro querido Camino se contamine del “Síndrome de Babel” que está asolando el mundo.

Los peregrinos y las personas del “Camino” están perdiendo la sintonía y algunas actuaciones como: pintar flechas amarillas que indican itinerarios de dudosa dirección a Santiago, con fines que no son jacobeos; construir o habilitar albergues con criterios y comportamientos que no agradarían al santo; ofrecer como hospitalidad prácticas que no tienen en cuenta las necesidades del peregrino y otras actuaciones públicas y privadas que calificaremos como desafortunadas. Se puede perder totalmente la sintonía con la peregrinación jacobea y con las personas de todo el mundo que la realizan; produciendo al tiempo interferencias y ruidos que impiden a los peregrinos, vivir y conectar con el verdadero espíritu del Camino.

La preocupación por la amenaza del “Síndrome de Babel” y “la falta de Sintonía”, debe comprometer a los que viven “El Mundo Jacobeo” a despertar a las personas, a las asociaciones y a las instituciones públicas de buena voluntad, para que se ocupen de conservar el Camino de Santiago y lo que este representa como senda de encuentro de sentimientos y para impedir que las amenaza se instalen en la Vía láctea.

Es imprescindible y urgente que el amor incondicional fluya entre los hombres, para volver a sintonizar con el otro y culminar la obra de construcción de una humanidad en armonía donde la convivencia consciente, la ausencia de ambición y la comunión sin orgullo, lleven al encuentro con la Divinidad.

Ángel Herranz

LAS COSAS DE LEONINO (EL PULCHRO)



¿LE DECIMOS QUE ES SIN BANQUETA?



NO, DEJALE SE LE VE TAN FELIZ...

Juanca

PASATIEMPOS RINCÓN LITERARIO



PASOS

Mil pasos, ¿qué son mil pasos?
 ¿Cómo cuentas peregrino?,
 ¿En el tiempo o la distancia
 cuando vas por el camino?
 No importa como se cuente,
 El recorrido es el mismo.
 Empiezas donde tu quieres
 Y llegas a tu destino.
 Santiago te está esperando
 Que el camino has concluido,
 Has cambiado poco a poco
 Con tantos pasos seguidos



Mester de Juglaría

11

localidades del Camino del Norte en el País Vasco


Q	A	E	W	S	X	O	H	A	P	O	S
L	I	A	G	R	E	T	E	C	R	A	N
I	T	G	A	T	E	L	N	A	I	Y	I
G	Z	I	A	L	O	P	D	B	H	A	A
E	I	B	O	R	I	U	A	J	U	M	K
R	A	K	L	I	W	R	Y	E	R	U	S
N	R	O	U	I	R	P	A	S	P	Z	U
I	U	A	I	T	S	O	N	O	D	L	R
K	A	S	N	H	D	I	U	G	E	Y	R
A	G	E	K	L	Ñ	H	J	Z	B	G	A
Z	U	A	R	A	Z	O	S	C	A	H	L
F	P	O	R	T	U	G	A	L	E	T	E

Llámallo trabajo en equipo

Queremos comprometernos contigo y con el progreso de nuestra sociedad. Avanzar juntos en una misma dirección.

Cuando se trabaja en equipo, se consiguen los mejores resultados.

Llámanos futuro

Caja España 

Caja Duero



CASTILLA Y LEÓN

es vida



Junta de Castilla y León