



# Junta de Castilla y León

CONSEJERIA DE EDUCACION Y CULTURA  
Dirección General de Patrimonio y Promoción Cultural

ANEXO A LA DOCUMENTACIÓN BÁSICA PARA LA PROTECCIÓN DEL

## Camino de Santiago en la Provincia de León

### Sabagún de Campos - Vega de Valcarlos

COMO BIEN DE INTERÉS CULTURAL  
CON CATEGORÍA DE CONJUNTO HISTÓRICO.  
EN EL TRAMO CORRESPONDIENTE AL MUNICIPIO DE

# Bustillo del Páramo

Decreto aprobado por Decreto  
324/1999, de 23 de Junio de 1999

Fdo: Elvira Ruiz Fernández



Manuel Alonso García & Pablo Barallobar  
León, Junio de 1999

## 32 – BUSTILLO DEL PÁRAMO

### ESTADISTICA

Municipio con una superficie de 71,80 Km<sup>2</sup>.

Población (hecho/derecho): Total municipio 1.999 2.145

### RECORRIDO

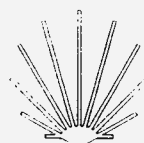
El Camino recorre en dos tramos el municipio, partidos por un pequeño recorrido por Santa Marina del Rey. La pureza rectilínea del recorrido delata la geometría de una calzada romana por la que discurre. El Camino recorre 7,68 Km. por el municipio.

### NORMATIVA GENERAL

Sin Planeamiento general.

### ELEMENTOS MONUMENTALES

<i>Nº Elemento</i>	<i>Normativa</i>
1 Granjas	
2 Grupo vegetal y laguna	





# Junta de Castilla y León

CONSEJERIA DE EDUCACION Y CULTURA  
Dirección General de Patrimonio y Promoción Cultural

ANEXO A LA DOCUMENTACIÓN BÁSICA PARA LA PROTECCIÓN DEL

*Camino de Santiago en la Provincia de León*

*Sabagún de Campos - Hega de Valcarlos*

COMO BIEN DE INTERÉS CULTURAL  
CON CATEGORÍA DE CONJUNTO HISTÓRICO  
EN EL TRAMO CORRESPONDIENTE AL MUNICIPIO DE

*Bustillo del Páramo*

**TÉRMINO MUNICIPAL**

**BUSTILLO DEL  
PÁRAMO**

**MUNICIPIO  
PLANO**

**A 32  
1**



**ESCALA 1/50.000**

*León, Junio de 1999*

Anexo aprobado por Decreto  
324/1999, de 2 de diciembre de la Junta  
de Castilla y León.  
SECCIÓN DE PROTECCIÓN

*Manuel Monso García*

*Pedro Barralho Cao*

Fdo.: Blanca Ruiz Paniagua



# Junta de Castilla y León

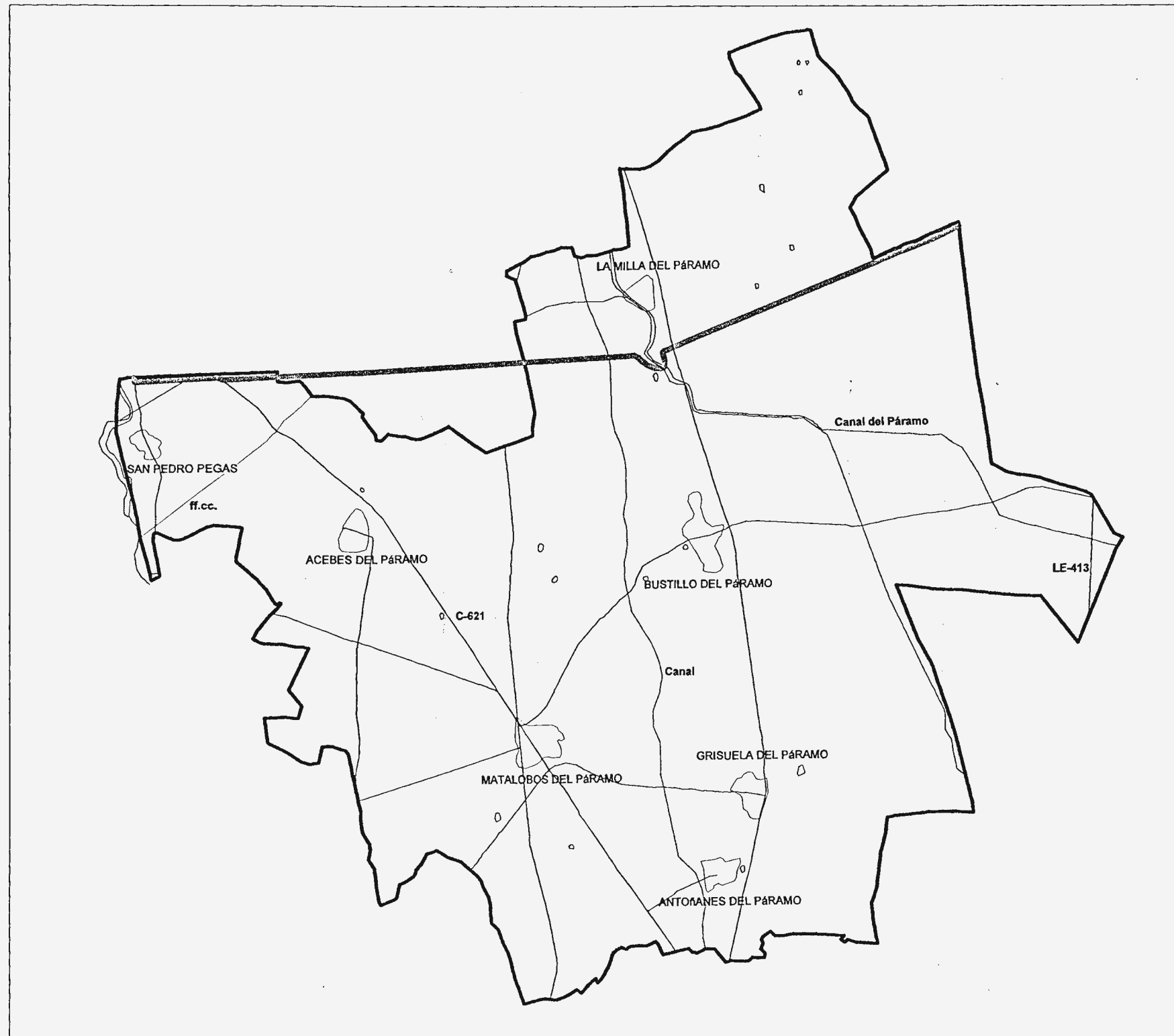
CONSEJERIA DE EDUCACION Y CULTURA  
Dirección General de Patrimonio y Promoción Cultural

ANEXO A LA DOCUMENTACIÓN BÁSICA PARA LA PROTECCIÓN DEL

## Camino de Santiago en la Provincia de León Sabagún de Campos - Hega de Valcarlos

COMO BIEN DE INTERÉS CULTURAL  
CON CATEGORÍA DE CONJUNTO HISTÓRICO  
EN EL TRAMO CORRESPONDIENTE AL MUNICIPIO DE

## Bustillo del Páramo

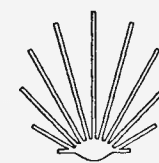


TÉRMINO MUNICIPAL

## BUSTILLO DEL PÁRAMO

MUNICIPIO PLANO

**A 32**  
**1**



ESCALA 1/50.000

León, Junio de 1999 324/1999  
Anexo aprobado por Decreto de 25 de diciembre de la Junta de Castilla y León.  
SECCIÓN DE PROMOCIÓN...  
*Manuel Alonso García*  
*Pedro Barreiro Cao*  
Fdo: Blanca Ruiz Paniego



# Junta de Castilla y León

CONSEJERIA DE EDUCACION Y CULTURA  
Dirección General de Patrimonio y Promoción Cultural

ANEXO A LA DOCUMENTACIÓN BÁSICA PARA LA PROTECCIÓN DEL

*Camino de Santiago en la Provincia de León*

*Sabagún de Campos - Vega de Valcarlos*

COMO BIEN DE INTERÉS CULTURAL  
CON CATEGORÍA DE CONJUNTO HISTÓRICO  
EN EL TRAMO CORRESPONDIENTE AL MUNICIPIO DE

*Bustillo del Páramo*

SECTOR RURAL

MUNICIPIO  
PLANO

**A 32  
2**



*León, Junio de 1999*

324/1999

Anexo aprobado por Decreto  
de 3 de diciembre de la Junta  
de Castilla y León:

*Manuel Alonso García*

*Pedro Barralbo Cao*

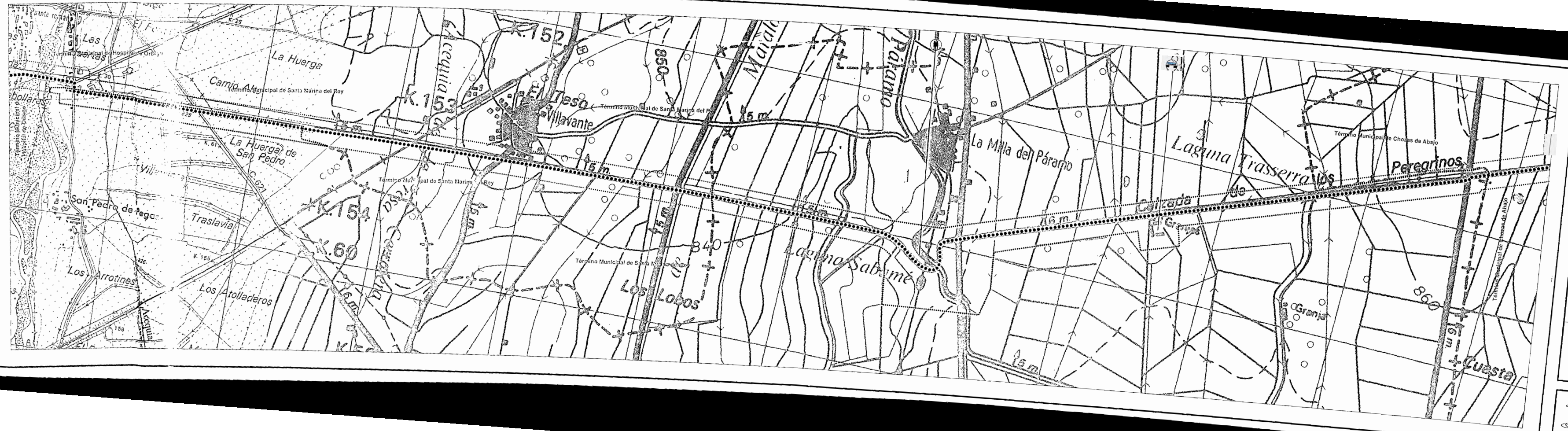
Fdo. Blanca Ruiz Paniagua

**LEYENDA**

- NUCLEO URBANO
- MURALLA/FORTALEZA
- IGLESIA/MONASTERIO/CONVENTO
- ERMITA/SANTUARIO/REMLADERO
- HOSPITAL/HOSPEDERIA
- PALACIO/CASA SENORIAL
- PUERTA PORTADA/ARCO
- GRANJA/ARISCO
- PUENTE
- CRUCERO
- FUENTE/POZO
- GRUPO VEGETAL/ARBOLEDA
- TRAZADO DEL CAMINO
- CAMINO DESAPARECIDO/HISTÓRICO
- Dotted line symbol"/> CAMINO ALTERNATIVO
- Dashed line with dots symbol"/> ESTORNO DE PROTECCIÓN
- Dotted line with dots symbol"/> LÍMITE DE MUNICIPIO
- Double line symbol"/> CARRETERA (N/L/Comarcal)
- Single line symbol"/> CAMINO/PISTA/SENDA
- Double line with dashes symbol"/> FERROCARRIL
- Wavy line symbol"/> RÍO/ARROYO
- Wavy line with dots symbol"/> ATQUE/LA DESAGÜE
- Circle with cross symbol"/> ARBOL/ARBOLEDA
- Dashed line symbol"/> LÍMITE FINCA

CLAVE GENERAL DE DENOMINACIÓN DEL INTERIO DE PROTECCIÓN DEL CAMINO DE SANTIAGO EN LAS SECCIONES CALLES DE APOYARTE Y S.º 2.º DE  
 CLAVE Y ESTACIONES, POSITA, GEOMÉTRICAS O PUNTADEADAS  
 PRELIMINAR PARA LA ELABORACIÓN DEL PLAN DE PROTECCIÓN DEL CAMINO DE SANTIAGO EN LA ZONA RURAL DE LA PROVINCIA DE BRÉON. PARALELA A ESTE Y A LA VÍA DE LOS REYES.

0 100 200 300 400 500 Metros  
 ESCALA 1/10 000



**Junta de Castilla y León**  
 CONSEJERIA DE EDUCACION Y CULTURA  
 Dirección General de Patrimonio y Promoción Cultural

ANEXO A LA DOCUMENTACIÓN BÁSICA PARA LA PROTECCIÓN DEL  
**Camino de Santiago en la Provincia de León**  
 Sabagón de Campos - Vega de Valcarlos  
 COMO BIEN DE INTERÉS CULTURAL  
 CON CATEGORÍA DE CONJUNTO HISTÓRICO  
 EN EL TRAMO CORRESPONDIENTE AL MUNICIPIO DE

**Bustillo del Páramo**

SECTOR RURAL

MUNICIPIO PLANO  
**A 32**  
**2**

León, Junio de 1999

*Manuel Alonso Barrio*  
*Pablo Barallo Esp*

