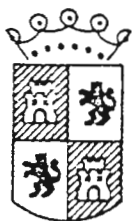


Anexo aprobado por Decreto
324/1999, de 23 de diciembre de la Junta
de Castilla y León.
SECCION DE PROTECCION,



Fdo.: Blanca Ruiz Paniagua



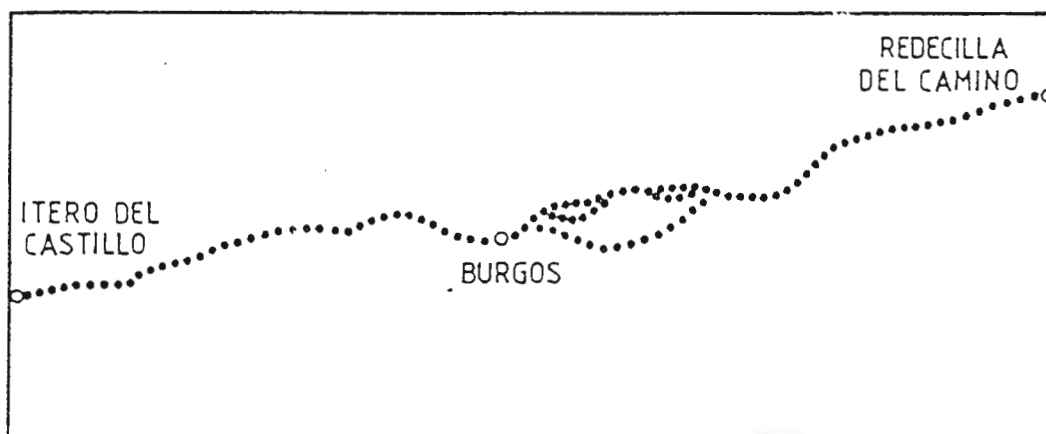
JUNTA DE CASTILLA Y LEON

CONSEJERIA DE CULTURA Y BIENESTAR SOCIAL

DIRECCION GENERAL DE PATRIMONIO Y PROMOCION CULTURAL

DOCUMENTACION BASICA PARA LA PROTECCION DEL
Camino de Santiago
EN LA PROVINCIA DE BURGOS
COMO BIEN DE INTERES CULTURAL
CON CATEGORIA DE CONJUNTO HISTORICO
EN EL TRAMO CORRESPONDIENTE AL MUNICIPIO DE

16.- IBEAS DE JUARROS



OSCAR ESPINOSA CAMARERO
ARQUITECTO

BURGOS, MAYO de 1991

No 16.- Término municipal de IBEAS DE JUARROS

1.- DATOS DEL MUNICIPIO

1.1.- SITUACION: Entre los términos municipales de Atapuerca, Cárdeñuela Riopico, Orbaneja Riopico, Castrillo del Val, Carcedo de Burgos, Los Ausines, Revilla del Campo, Palazuelos de la Sierra, Villamiel de la Sierra, Pineda de la Sierra, Villasur de Herreros, San Adrián de Juarros y Arlanzón.

1.2.- SUPERFICIE: 13.001 Ha.

1.3.- POBLACION: 875 personas, 464 varones y 411 mujeres.

1.4.- ENTIDADES LOCALES DE QUE CONSTA: Cabañas, Cueva de Juarros, Çuzcurrita de Juarros, Espinosa de Juarros, Ibeas de Juarros, Matalindo, Modubar de San Cebrian, Mozoncillo de Juarros, Salguero de Juarros, San Millán de Juarros y Santa Cruz de Juarros.

1.5.- CARACTERISTICAS FISICAS Y GEOGRAFICAS: Terreno con ligeras ondulaciones y altitudes que oscilan entre los 920 m. y los 1.060 m.

Está bañado por el río Arlanzón y numerosos arroyos entre los que destacan los de Espinosa, Sta. María, del Zancón y de Salguero.

1.6.- CULTIVOS Y MONTES: Cultivo de cereal en secano. En parte de la vega hay cultivos de huerta y de herbáceos en regadío. Choperas en los márgenes del Arlanzón. Manchas de matorral y de pastizal con matorral.

1.7.- PRINCIPALES VIAS DE COMUNICACION: Está atravesado por la carretera Nacional 120 de Logroño a Burgos y por varias carreteras locales, como la que va a Arlanzón o las que comunican diferentes entidades locales.

2.- DESCRIPCION DEL CAMINO DE SANTIAGO A SU PASO POR EL MUNICIPIO

2.1.- DESCRIPCION GENERAL: El Camino entra en el término al lado de un campo militar y continua por un camino paralelo y al sur de la carretera Nacional, atravesando a continuación el núcleo urbano de Ibeas de Juarros y continuando por el Camino Real viejo de Burgos hasta encontrarse con la carretera a San Millán de Juarros a partir de donde el antiguo trazado desaparece efectuándose el itinerario por la carretera hasta el término municipal de Castrillo del Val.

DOCUMENTACION BASICA PARA LA PROTECCION DEL CAMINO DE SANTIAGO

2.2.- NUCLEOS URBANOS QUE ATRAVIESA: Ibeas de Juarros.

2.3.- DESCRIPCION A SU PASO POR EL NUCLEO URBANO DE IBEAS DE JUARROS: Está situado a unos 15 km. de Burgos capital y tiene 327 habitantes. Su altitud es de 924 m. El Camino penetra en el término por el área de las Huertas, continua por la calle de la Iglesia, pasando al lado de esta, sigue por la calle Martín y sale por el Camino del Cementerio hacia el área de los Tomillares e Ibeas de Juarros.

2.4.- LONGITUD TOTAL EN EL TERMINO MUNICIPAL: 5.600 m.

3.- SECTORES RURALES Y NUCLEOS URBANOS CONSIDERADOS

3.1.- Se han considerado dos sectores rurales y el núcleo urbano de Ibeas de Juarros, NU-16/1. El sector rural SR-16/1 comprende la parte del Camino que se desarrolla entre el límite del término de Arlanzón y el núcleo urbano. El sector rural SR-16/2 recoge el Camino desde el núcleo urbano hasta el límite del término con el municipio de Castrillo del Val.

4.- ENumeracion de los elementos de interes existentes relacionados con el camino, segun los nucleos urbanos y los sectores rurales considerados

SECTOR RURAL	NUCLEO URBANO	No ELEMENTOS
SR-16/1		0
SR-16/2		0
	NU-16/1	1

5. - RELACION DE LOS ELEMENTOS DE INTERES, SEGUN SE ENCUENTREN EN LOS NUCLEOS URBANOS O EN LOS SECTORES RURALES DEFINIDOS

CODIGO	No	DENOMINACION DEL ELEMENTO
NU-16/1	01	Iglesia de San Martín

6.- DELIMITACION PROPUESTA DE LA PROTECCION DEL CAMINO

6.1.- EN LOS SECTORES RURALES: Se toma el criterio general de definir la protección por límites físicos, geográficos o de propiedad, próximos a los 100 m. a ambos lados del Camino, y si éstos no existieran o estuvieran muy alejados, se considera una

franja de protección delimitada por dos líneas paralelas al Camino y a unos 100 a cada lado . Los elementos interesantes, quedan englobados por esta protección.

6.2.- EN EL NUCLEO URBANO: La protección en los núcleos urbanos, como norma general, es la de los edificios que den fachada al Camino o a espacios directamente relacionados con éste, representada por una línea que discurre por detrás de la línea de fachada, ante la gran dificultad de conocer exactamente los límites de la propiedad afectada. Los elementos interesantes se delimitan íntegramente. Se consideran espacios relacionados con el Camino los alrededores de la Iglesia.

JUNTA DE C

CONSEJERIA DE CUI

DIRECCION GENERAL DE

DOCUMENTACION BA

Camin

EN LA PROV

COMO BIEN

CON CATEGOR

EN EL TRAMO COR

16.- II

**PLANO DE SITUACION
DEL MUNICIPIO**

PLANO N °

1

ESCALA

1/800.000

FECHA

MAYO 1991

OSCAR ESPINOSA CAMARERO

ARQUITECTO

JUNTA DE CASTILLA Y LEON

CONSEJERIA DE CULTURA Y BIENESTAR SOCIAL

DIRECCION GENERAL DE PATRIMONIO Y PROMOCION CULTURAL

DOCUMENTACION BASICA PARA LA PROTECCION DEL

Camino de Santiago

EN LA PROVINCIA DE BURGOS

COMO BIEN DE INTERES CULTURAL

CON CATEGORIA DE CONJUNTO HISTORICO

EN EL TRAMO CORRESPONDIENTE AL MUNICIPIO DE

16.- IBEAS DE JUARROS . . .

PLANO DE SITUACION
DEL MUNICIPIO

PLANO N°

1

ESCALA

1/800.000

FECHA

MAYO 1991

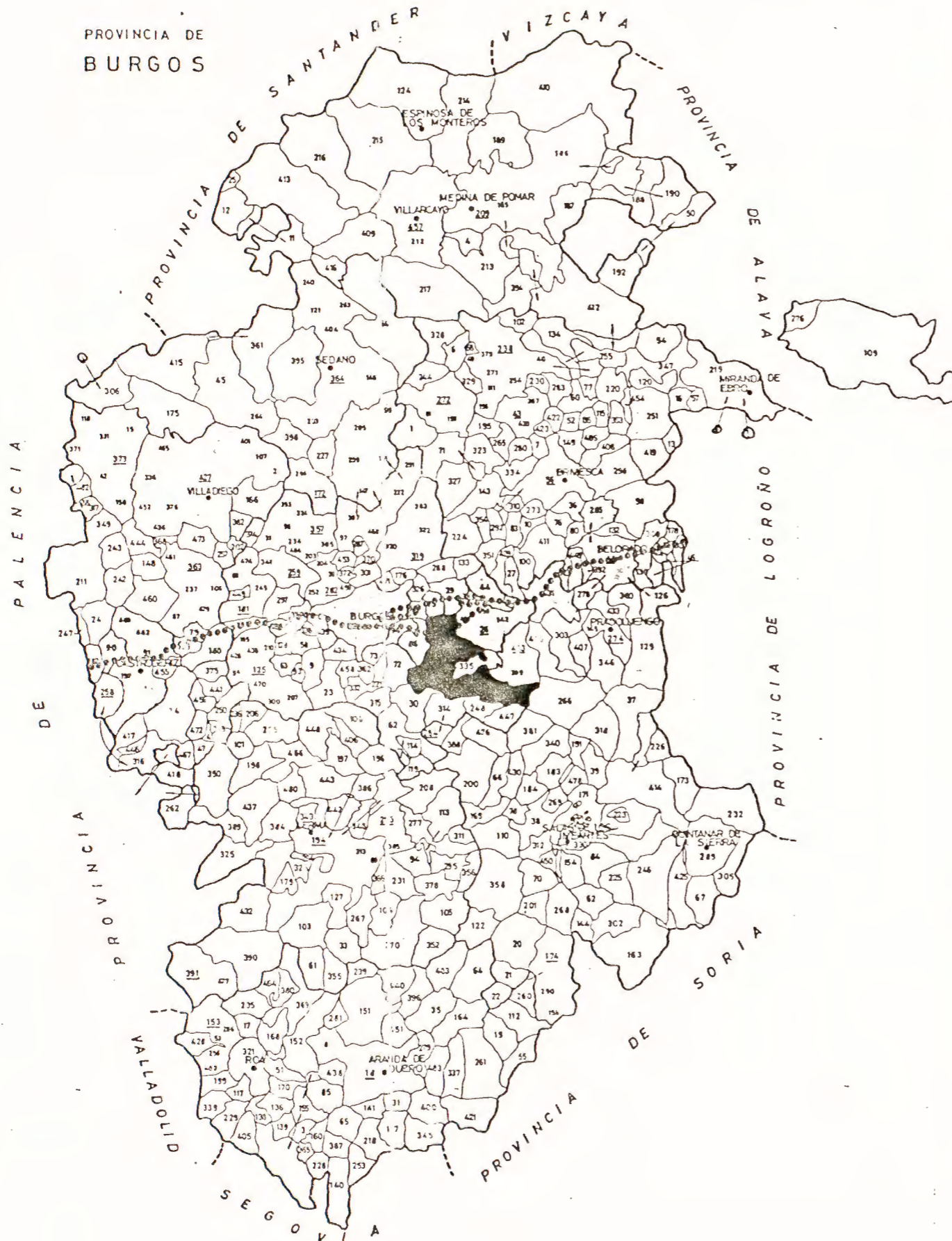
Anexo aprobado por Decreto
324/1999, de 23 de diciembre de la Junta
de C...

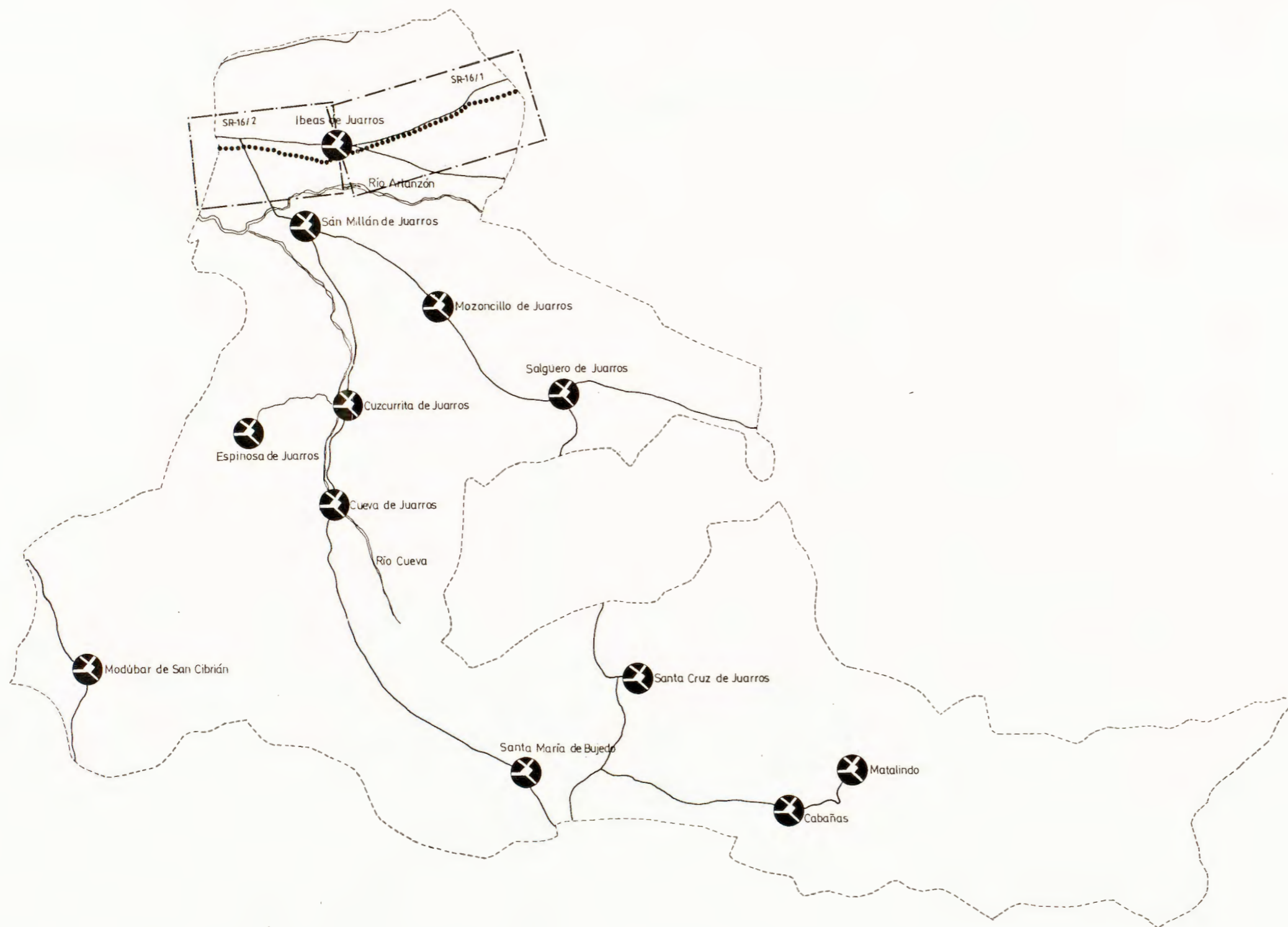


Eliel
Fdo: Blanca Ruiz Paniagua

OSCAR ESPINOSA CAMARERO

ARQUITECTO





JUNTA DE CASTILLA Y LEON
 CONSEJERIA DE CULTURA Y BIENESTAR SOCIAL
 DIRECCION GENERAL DE PATRIMONIO Y PROMOCION CULTURAL

DOCUMENTACION BASICA PARA LA PROTECCION DEL
Camino de Santiago
 EN LA PROVINCIA DE BURGOS
 COMO BIEN DE INTERES CULTURAL
 CON CATEGORIA DE CONJUNTO HISTORICO
 EN EL TRAMO CORRESPONDIENTE AL MUNICIPIO DE

16.- IBEAS DE JUARROS

PLANO DEL MUNICIPIO
 DIVISION EN SECTORES

PLANO N°
 2

ESCALA
 1/50.000

FECHA
 MAYO 1991

Anexo a la Orden de Decreto
 224/1991 de 25 de mayo de 1991
 de Castilla y León
 Fdo: Blanca Ruiz Santiago

OSCAR ESPINOSA CAMARERO
 ARQUITECTO

JUNTA DE CA

CONSEJERIA DE CULTU

DIRECCION GENERAL DE PATI

DOCUMENTACION BASICA

Camino

EN LA PROVIN

COMO BIEN DE
CON CATEGORIA D
EN EL TRAMO CORRESI

16.- IBEA

SECTOR RURAL SR-16/1

PLANO N°

3

ESCALA

1/10.000

FECHA

MAYO 1.991

OSCAR ESPINOSA CAMARERO

ARQUITECTO

-  NUCLEO URBANO
-  MURALLA/FORTALEZA
-  IGLESIA/MONASTERIO/CONVENTO
-  ERMITA/SANTUARIO/HAMILLADERO
-  HOSPITAL/HOSPEDERIA
-  PALACIO/CASA SEÑORIAL
-  PUERTA/PORTADA/ARCO
-  GRANJA/APRISCO
-  FUENTE
-  CRUCERO
-  FUENTE/POZO
-  GRUPO VEGETAL/ARBOLEDA
-  LIMITE DE MUNICIPIO
-  ENTORNO DE PROTECCION
-  TRAZADO DEL CAMINO
(TRAZADO ALTERNATIVO)
-  CAMINO DESAPARECIDO
-  CARRETERA (Nal./Comarcal)
-  CAMINO/PISTA/SENDA
-  FERROCARRIL
-  TENDIDO ELECTRICO
-  RIO/ARROYO
-  ALBUQUIA/DESAGUE
-  ARBOL/ARBOLEDA
- LIMITE FINCA



0 100 200 300 400 500 Metros
 SISTEMA GRAFICO CARTESIANO INDICADO
 PARA POSIBLE MONTAJE DE LOS SECTORES

DOCUMENTACION BASICA PARA LA PROTECCION DEL
Camino de Santiago
 EN LA PROVINCIA DE BURGOS
 COMO BIEN DE INTERES CULTURAL
 CON CATEGORIA DE CONJUNTO HISTORICO
 EN EL TRAMO CORRESPONDIENTE AL MUNICIPIO DE

16.- IBEAS DE JUARROS

SECTOR RURAL SR-16/1

PLANO IIº
 3

ESCALA
 1/10.000

FECHA
 MAYO 1.991

Autos de la Junta de Castilla y León
 324/1999, de 23 de diciembre
 de C...



OSCAR ESPINOSA CAMAREIRO

ARQUITECTO

JUNTA DE CAS

CONSEJERIA DE CULTU

DIRECCION GENERAL DE PATRI

DOCUMENTACION BASICA

Camino d

EN LA PROVIN

COMO BIEN DE I
CON CATEGORIA DE
EN EL TRAMO CORRESPO

16.- IBEAS

SECTOR RURAL SR-16/2

PLANO N °

4

ESCALA

1/10.000

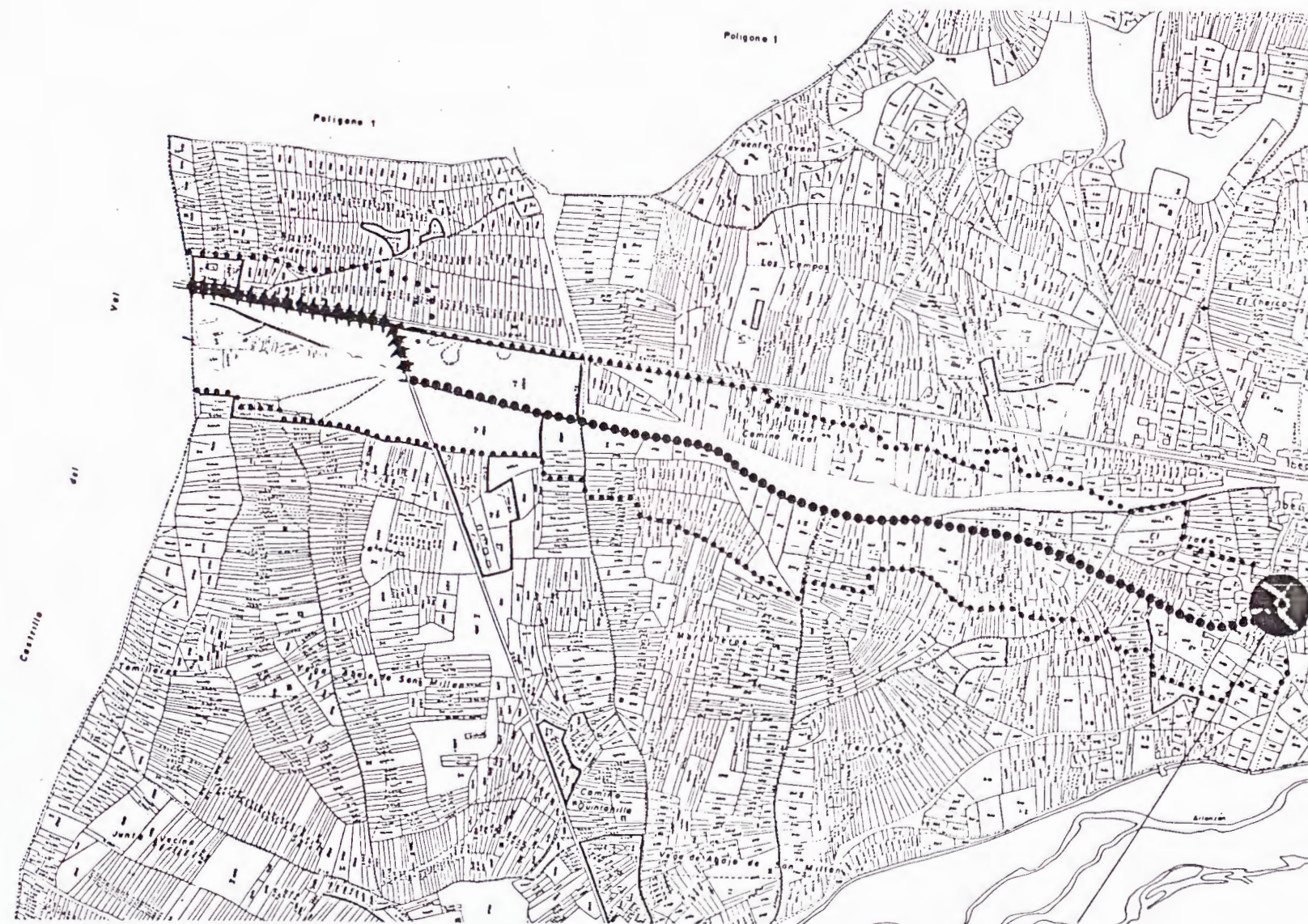
FECHA

MAYO 1.991

OSCAR ESPINOSA CAMARERO

ARQUITECTO

-  NUCLEO URBANO
-  MURALLA/FORTALEZA
-  IGLESIA/MONASTERIO/CONVENTO
-  ERMITA/SANTUARIO/HUMILLADERO
-  HOSPITAL/HOSPEDERIA
-  PALACIO/CASA SEÑORIAL
-  PUERTA/PORTADA/ARCO
-  GRANJA/AFRISCO
-  PUENTE
-  CRUCERO
-  FUENTE/POZO
-  GRUPO VEGETAL/ARBOLEDA
-  LIMITE DE MUNICIPIO
-  ENTORNO DE PROTECCION
-  TRAZADO DEL CAMINO
(TRAZADO ALTERNATIVO)
-  CAMINO DESAPARECIDO
-  CARRETERA (Nal./Comarcal)
-  CAMINO/PISTA/SENDA
-  FERROCARRIL
-  TENDIDO ELECTRICO
-  RIO/ARROYO
-  ACEQUIA/DESAGUE
-  ARBOL/ARBOLEDA
-  LIMITE FINCA



NUCLEO DE IBEAS DE JUARROS

0 100 200 300 400 500 Metros
 SISTEMA GRAFICO CARTESIANO INDICADO
 PARA POSIBLE MONTAJE DE LOS SECTORES

JUNTA DE CASTILLA Y LEON

CONSEJERIA DE CULTURA Y BIENESTAR SOCIAL

DIRECCION GENERAL DE PATRIMONIO Y PROMOCION CULTURAL

DOCUMENTACION BASICA PARA LA PROTECCION DEL
Camino de Santiago
 EN LA PROVINCIA DE BURGOS

COMO BIEN DE INTERES CULTURAL
 CON CATEGORIA DE CONJUNTO HISTORICO
 EN EL TRAMO CORRESPONDIENTE AL MUNICIPIO DE

16.- IBEAS DE JUARROS

SECTOR RURAL SR-16/2

PLANO N°

4

ESCALA

1/10.000

FECHA

MAYO 1991

Aprobado
 324/1999, de 23 de diciembre
 2011



OSCAR ESPINOSA CAMARERO

ARQUITECTO

JUNTA DE CAS

CONSEJERIA DE CULTUR

DIRECCION GENERAL DE PATRIA

DOCUMENTACION BASICA P

Camino de

EN LA PROVINC

COMO BIEN DE IN
CON CATEGORIA DE ()
EN EL TRAMO CORRESPON

16.- IBEAS

PLANO DEL MUNICIPIO

NUCLEO URBANO

IBEAS DE JUARROS

NU-16/1

PLANO N °

5

ESCALA












1/2.000

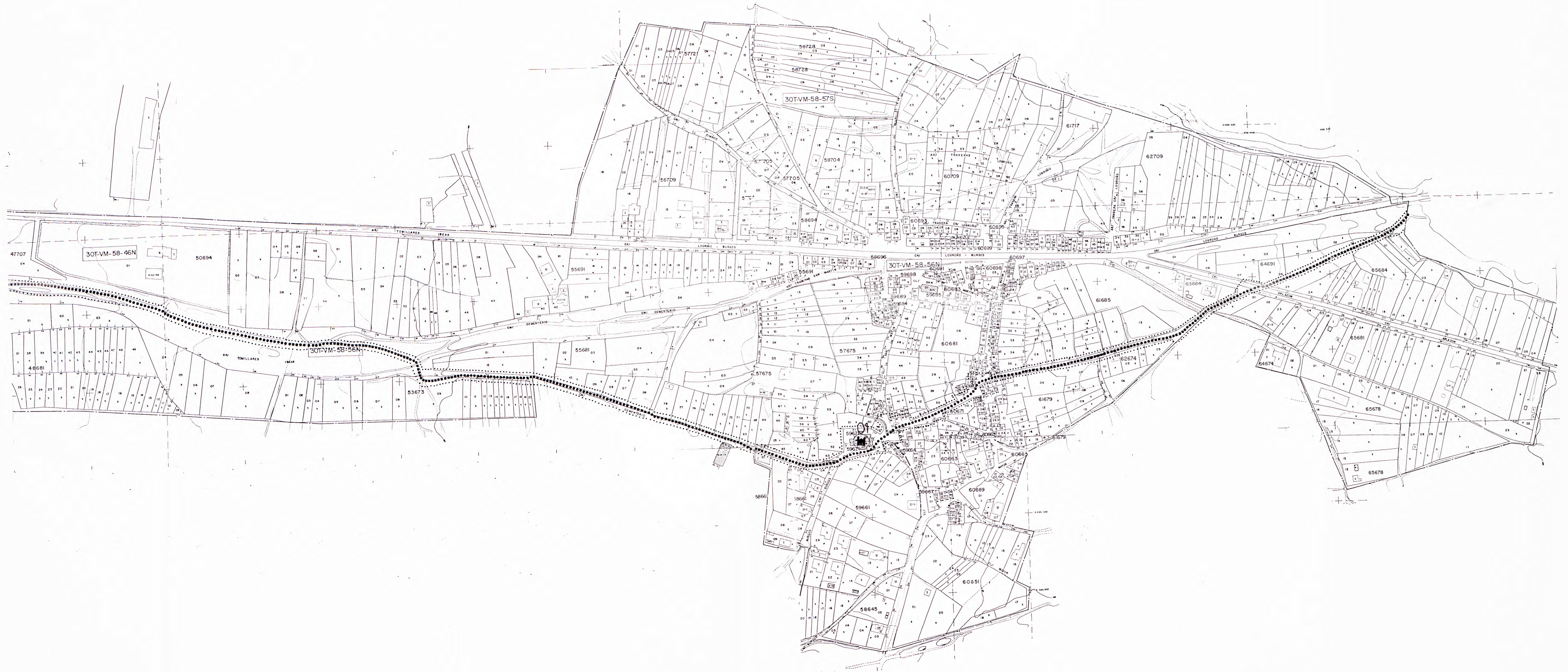
FECHA

MAYO 1.991

OSCAR ESPINOSA CAMARERO

ARQUITECTO

-  MURALLA/FORTALEZA
-  IGLESIA/MONASTERIO/CONVENTO
-  HOSPITAL/SANATORIO/HOSPITALARIO
-  PALACIO/CASA SEÑORIAL
-  PUERTA/PORTADA/ACCESO
-  FUENTE/POZO
-  PUENTE
-  POZO
-  FUENTE/POZO
-  GRUPO VEGETAL/ARBOLADA
-  ENTORNO DE PROTECCION
-  TRAZADO DEL CANTON



JUNTA DE CASTILLA Y LEON

CONSEJERIA DE CULTURA Y BIENESTAR SOCIAL
DIRECCION GENERAL DE PATRIMONIO Y PROMOCION CULTURAL


DOCUMENTACION BASICA PARA LA PROTECCION DEL
Camino de Santiago
EN LA PROVINCIA DE BURGOS
COMO BIEN DE INTERES CULTURAL
CON CATEGORIA DE CONJUNTO HISTORICO
EN EL TRAMO CORRESPONDIENTE AL MUNICIPIO DE

16.- IBEAS DE JUARROS

PLANO DEL MUNICIPIO
NUCLEO URBANO
IBEAS DE JUARROS
NU-16/1

PLANO N°
5

ESCALA
1/2000
FECHA
MAYO 1991



OSCAR ESPINOSA CAMARERO
ARQUITECTO

DOCUMENTACION BASICA PARA LA PROTECCION DEL CAMINO DE SANTIAGO

ANEJO A

A.- INDICE FOTOGRAFICO

16/01.- Iglesia de San Martin

16/02.- Portada de la Iglesia



16/01

01.-IGLESIA DE
SAN MARTIN.



16/02

DOCUMENTACION BASICA PARA LA PROTECCION DEL CAMINO DE SANTIAGO

ANEJO B

B.- DOCUMENTACION RELATIVA A CADA ELEMENTO DE INTERES

01.- IGLESIA DE SAN MARTIN

SIGLO ESTILO

SIGLO MAS RELEVANTE: 15 OTROS: 16, 17, 18

ESTILO RELEVANTE: GOTICO OTROS: GOTICO TARDIO, RENACENTISTA,
BARROCO.

DESCRIPCION

DE UNA NAVE, CON CRUCERO. PLANTA EN CRUZ LATINA. CABECERA CON
CONTRAFUERTE DIAGONALES EN ESQUINAS. PORTICO EN LATERAL DERECHO,
CON ARCO DE MEDIO PUNTO, FECHADO EN 1802, POPULAR. CAPILLA EN LATERAL
RENACENTISTA. TORRE A LOS FLES, DOS huecos para campanario, BARROCO
SILLERIA Y MANOSTERIA.

NO SE HA PODIDO VISITAR EL INTERIOR

DOCUMENTACION BASICA PARA LA PROTECCION DEL CAMINO DE SANTIAGO

ANEJO C

C.- NORMATIVAS SECTORIALES DE APLICACION A CADA ELEMENTO

C.1.- NORMATIVA URBANISTICA: Les son de aplicación las Normas Subsidiarias Municipales de Ibeas de Juarros, aprobadas definitivamente el día 19 de Junio de 1.984 (B.O.P. 18-7-1.984).

C.2.- PATRIMONIO HISTORICO-ARTISTICO: No existe normativa al respecto que les afecte.

C.3.- CONCENTRACION PARCELARIA: En estos momentos se encuentra en realizaci6n.

C.4.- PROTECCION MEDIO-AMBIENTAL: Parte del Camino atraviesa en el término municipal por zona de Monte de Utilidad Pública, gestionado por la Sección de Coordinaci6n del Medio Natural de la Consejería de Medio Ambiente y Ordenaci6n del Territorio de la Junta de Castilla y León.

C.5.- AFECCION MILITAR: El Camino discurre en uno de sus tramos bordeando una instalaci6n militar del Ejército de Tierra.

