



Ministerio de Defensa



EL CAMINO DE SANTIAGO

SEGÚN EL "CODEX CALIXTINUS"



Servicio Geográfico del Ejército

MADRID, 1999

Rep 1666
GP NOC

EL CAMINO DE SANTIAGO SEGÚN EL "CODEX CALIXTINUS"


El Camino en Europa




Escala Plano Ampliaciones 1:250.000



Escala Plano Callejeros 1:10.000



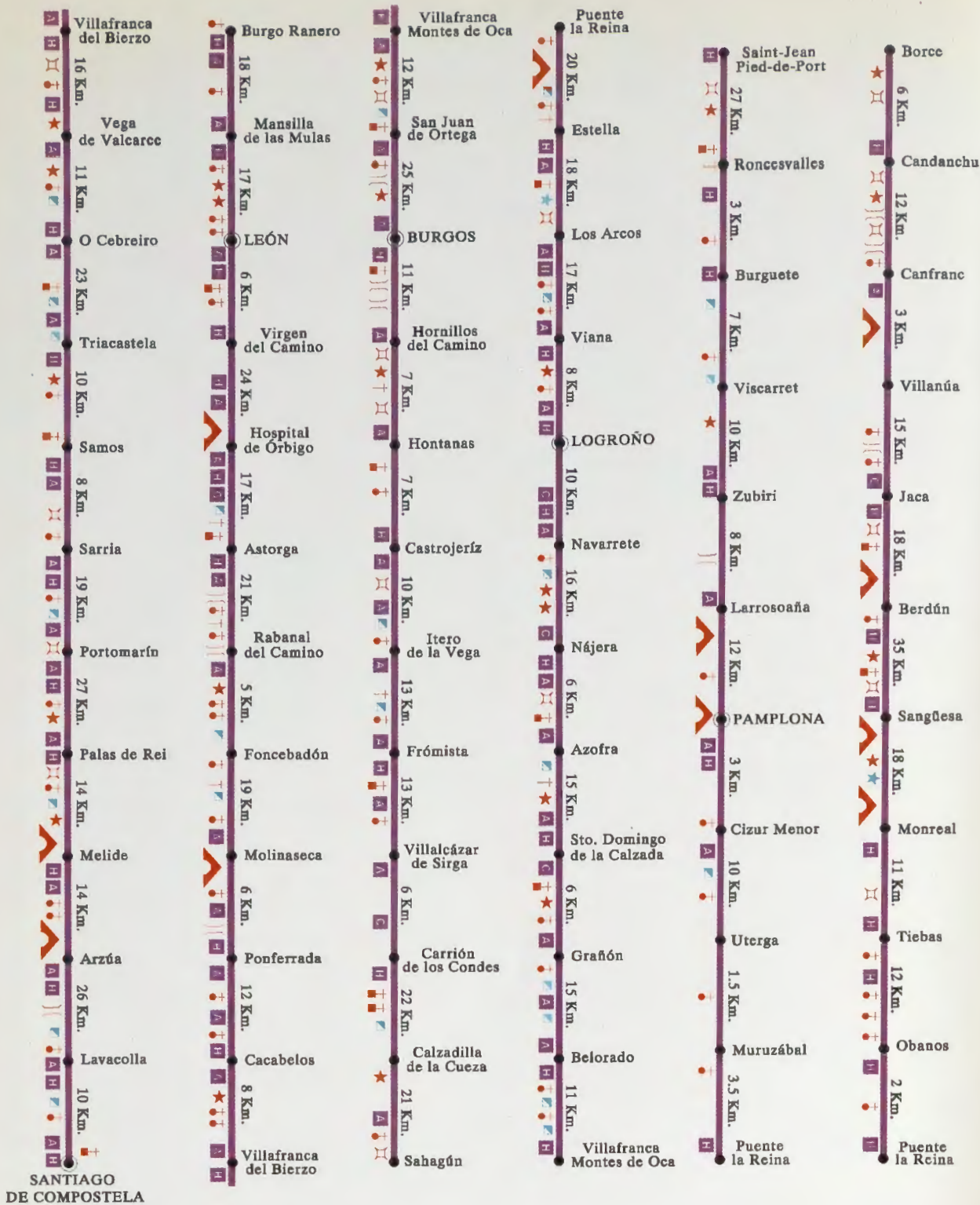
Escala Plano Llave 1:1.000.000



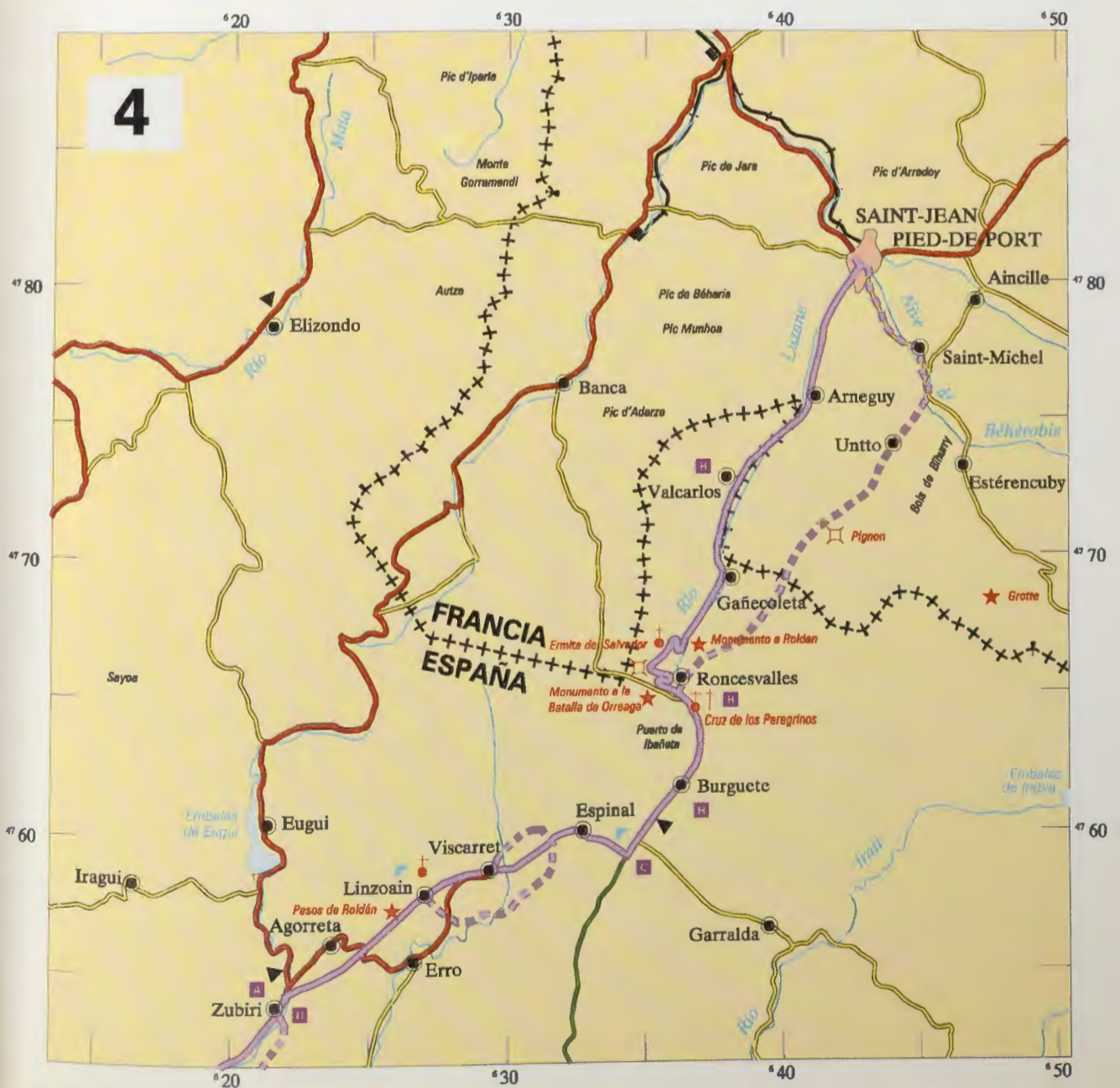
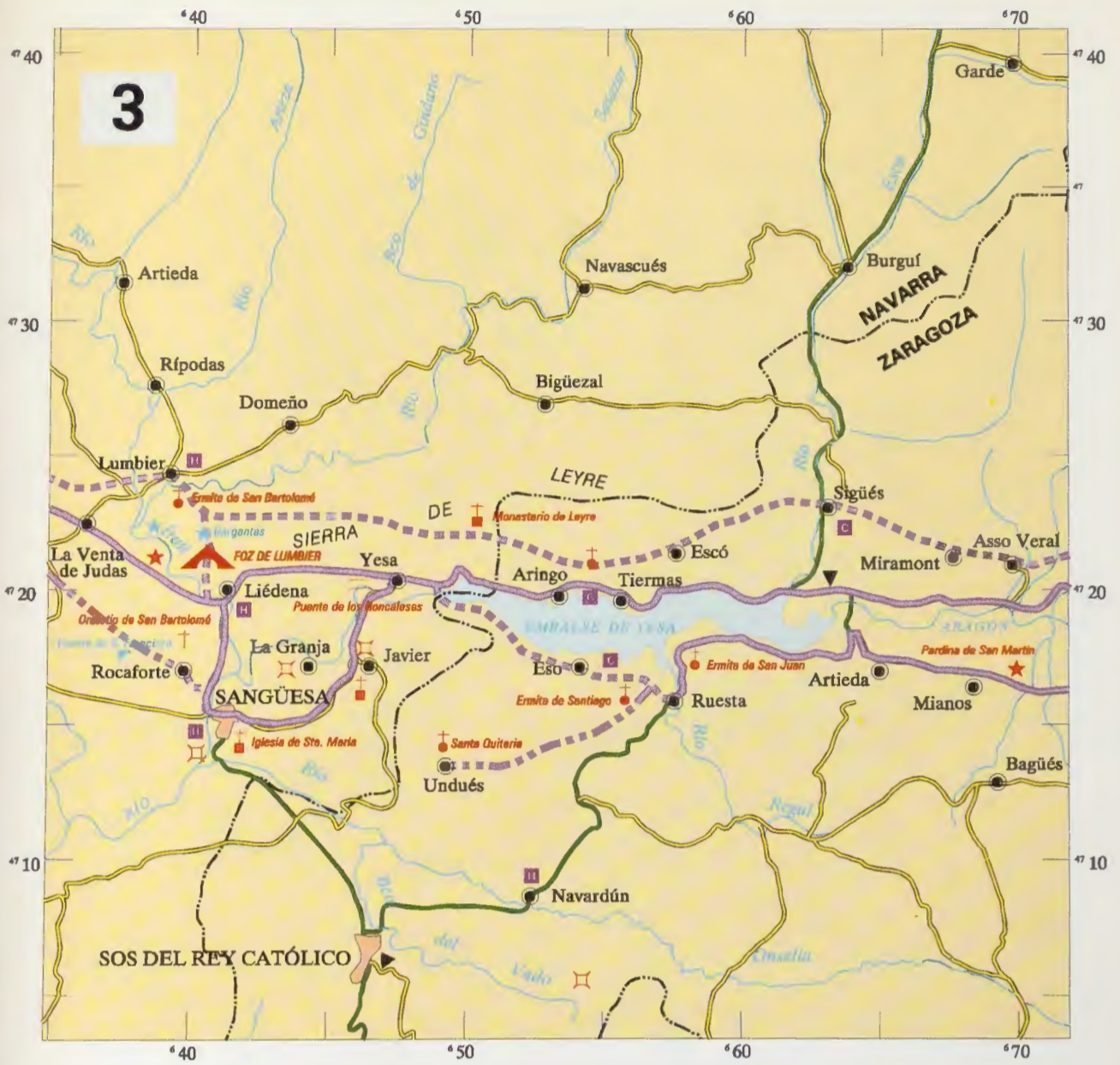
SIGNOS CONVENCIONALES

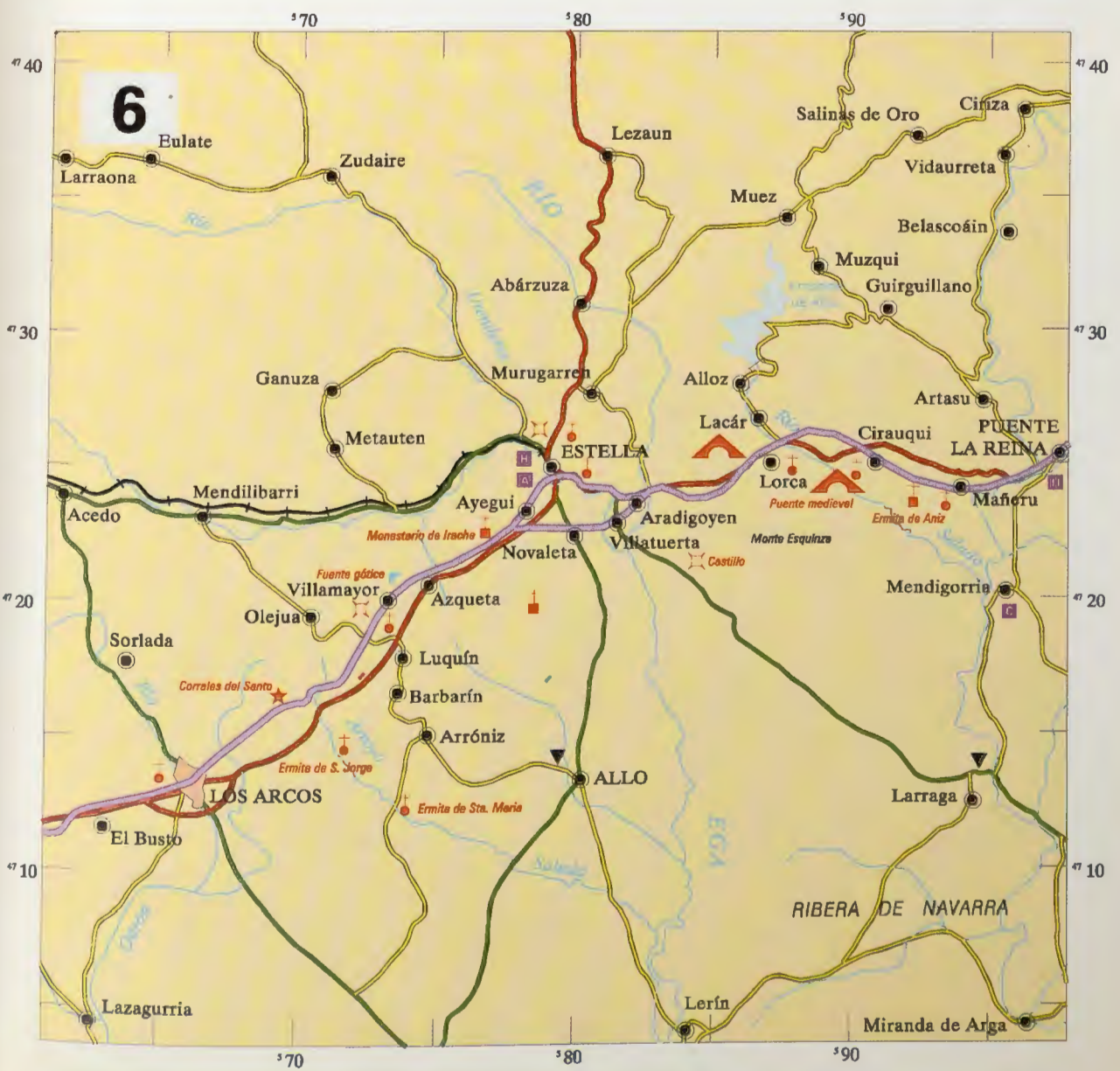
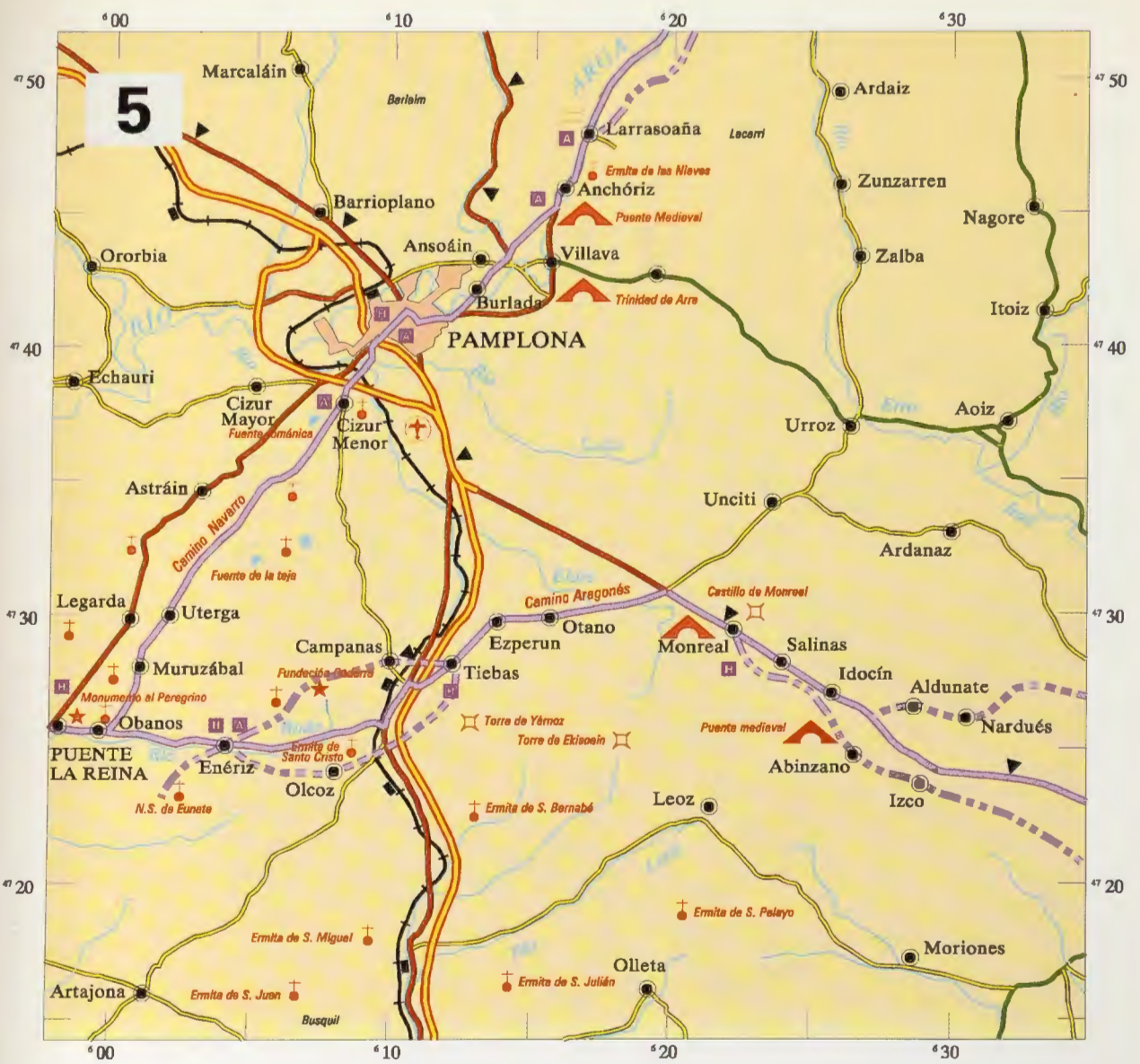
	Autopista, autovía
	Carretera Nacional
	Carretera Comarcal
	Carretera Local
	Otras carreteras
	Camino de Santiago
	Caminos alternativos
	Otros caminos
	Ciudades
	Villas
	Lugares
	Albergues
	Instalaciones hoteleras
	Camping
	Aeropuerto
	Ferrocarril
	Río
	Embalses
	Límite de Nación
	Límite de Provincia
	Catedral, santuario
	Iglesia, ermita
	Crucero importante
	Cementerio
	Castillo, fortaleza
	Lugar de interés arqueológico
	Puente
	Puente medieval
	Fuente
	Lugar de interés natural

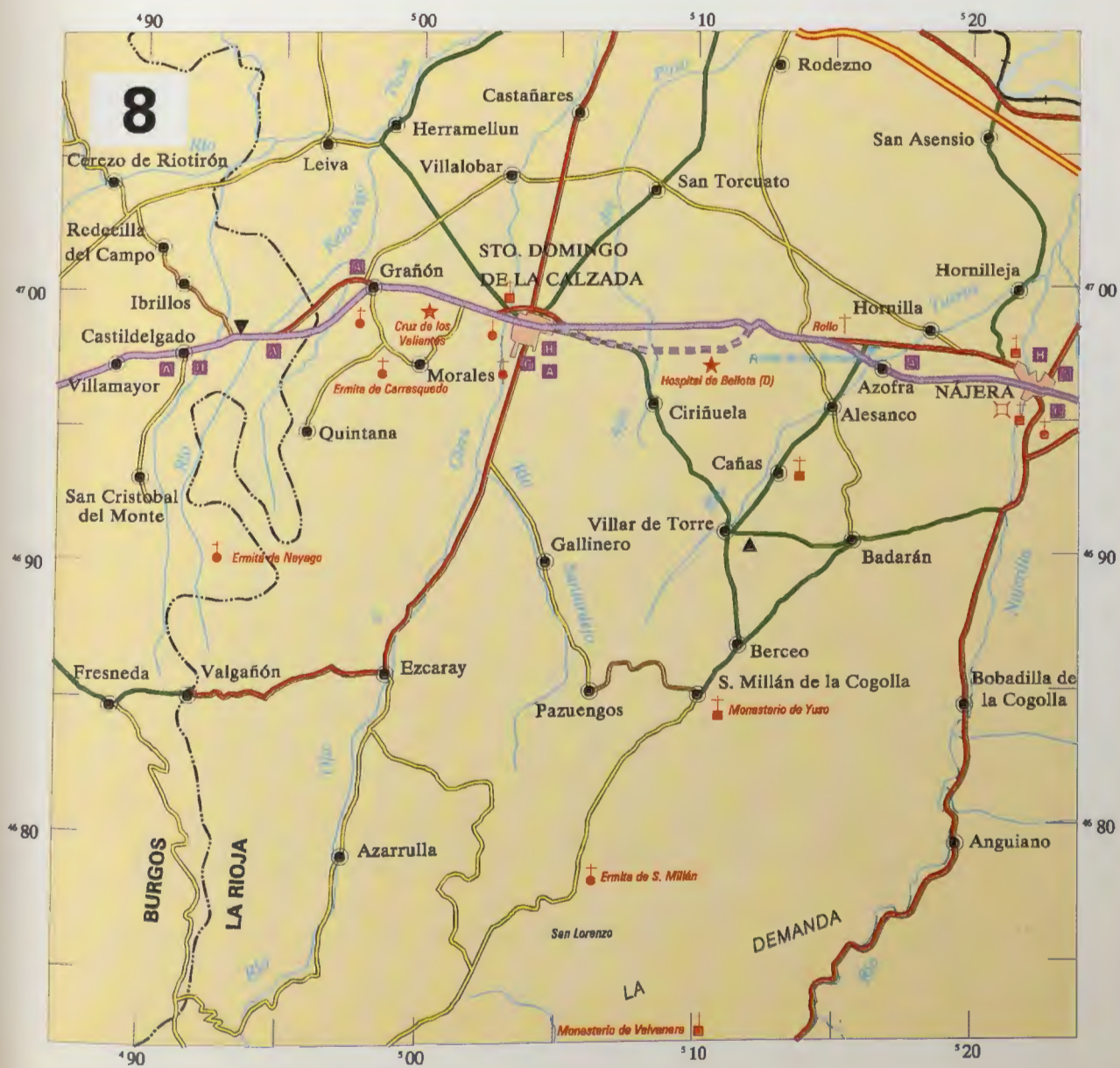
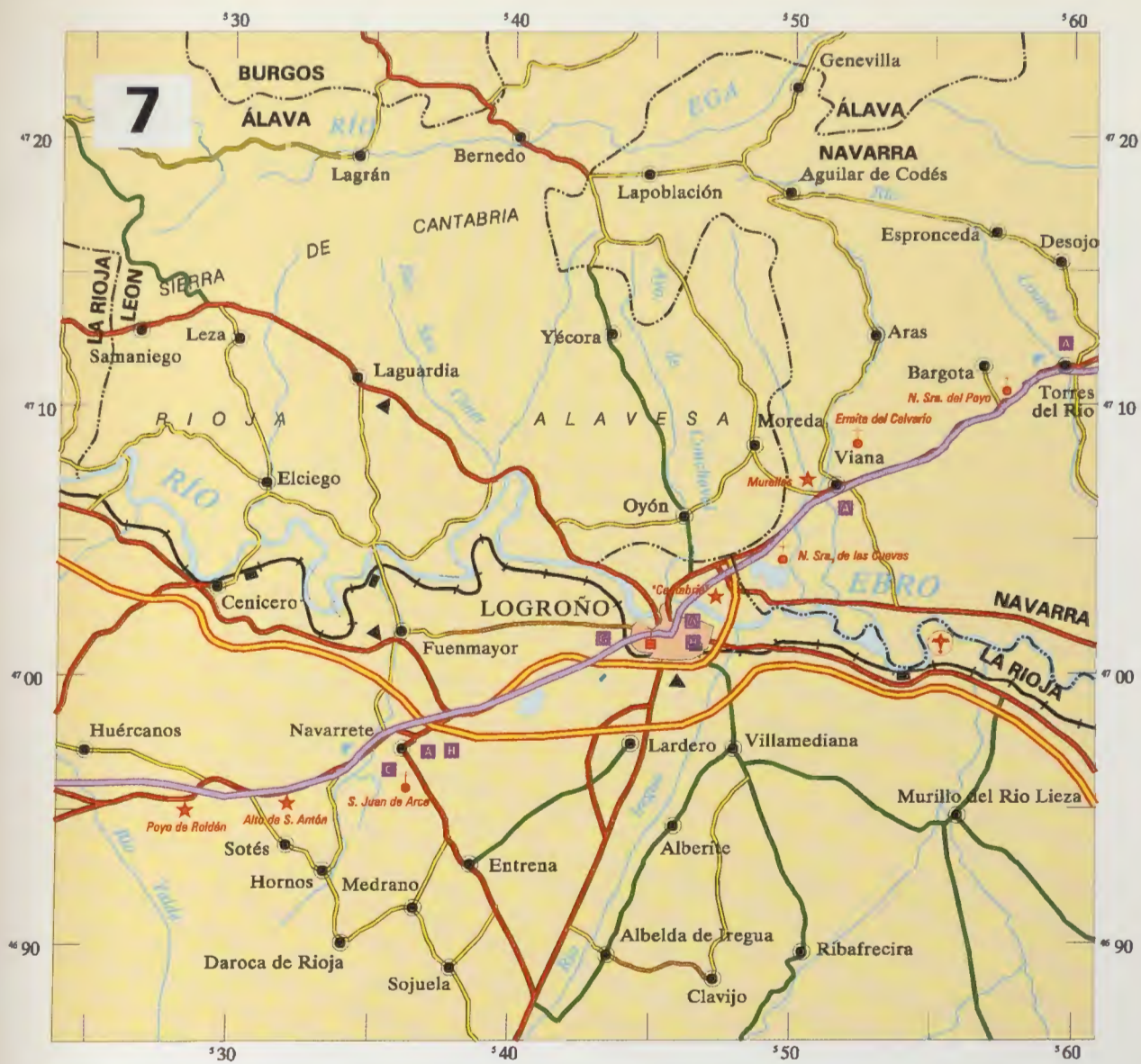
Itinerario del Camino de Santiago

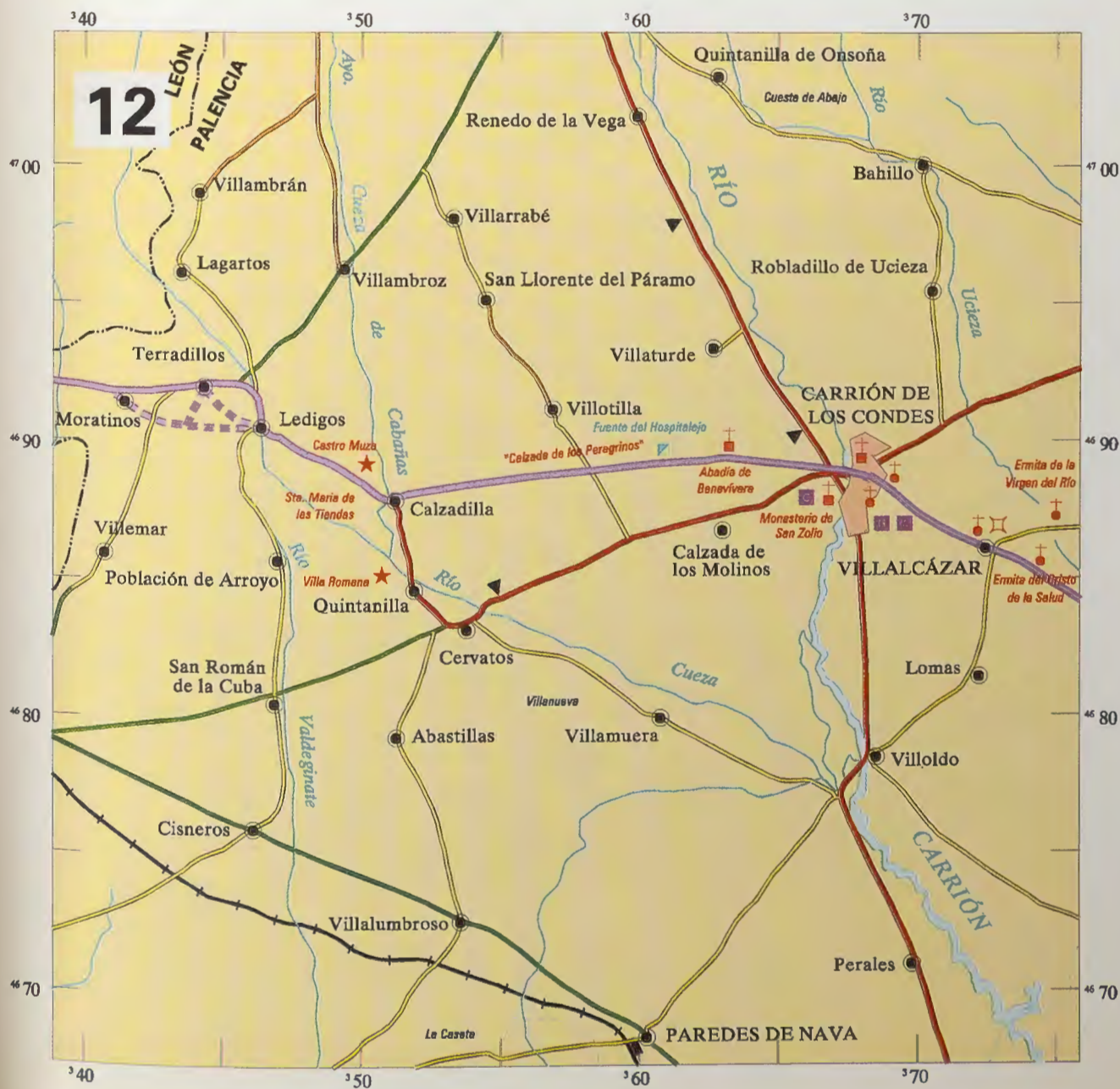




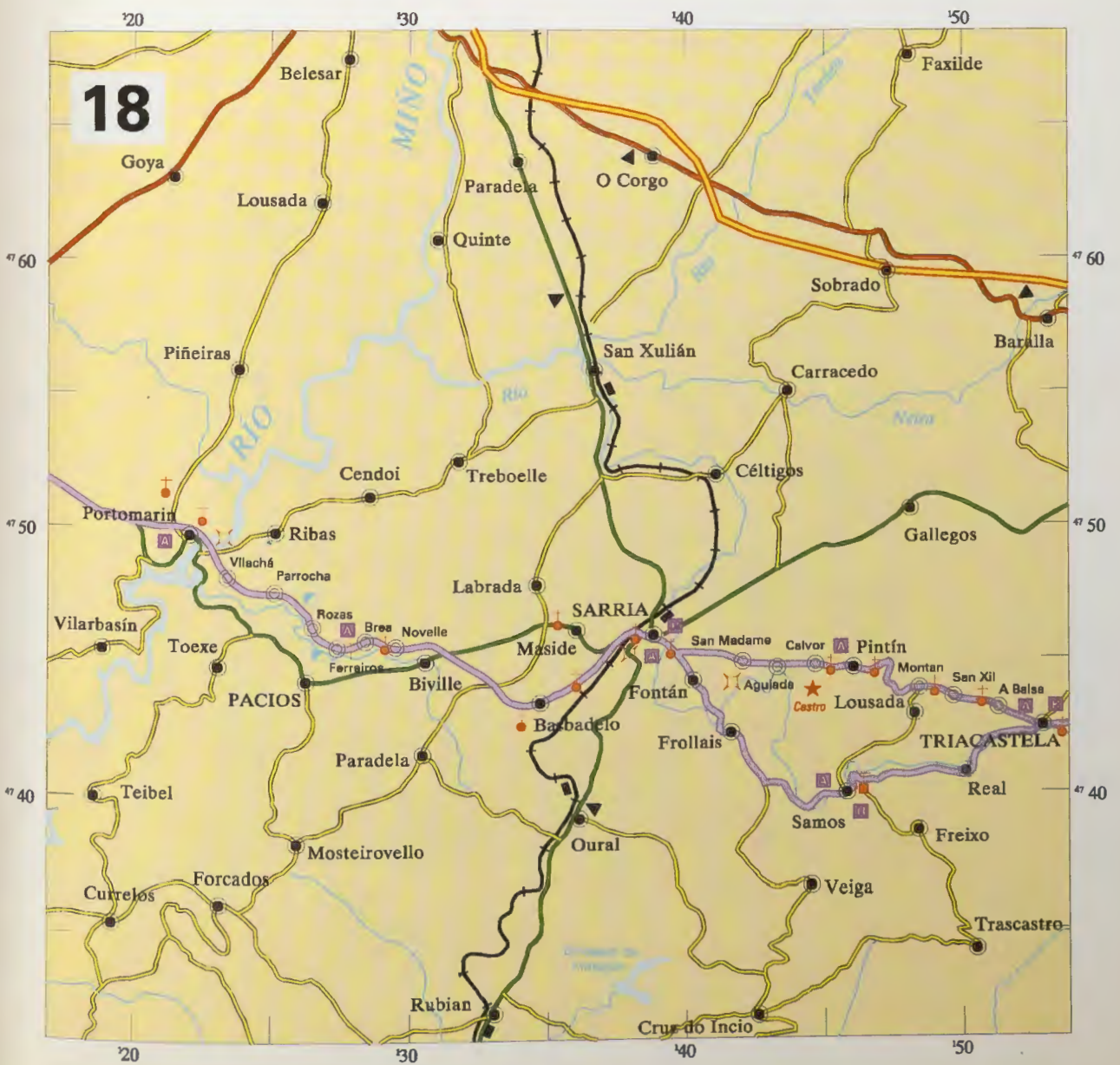
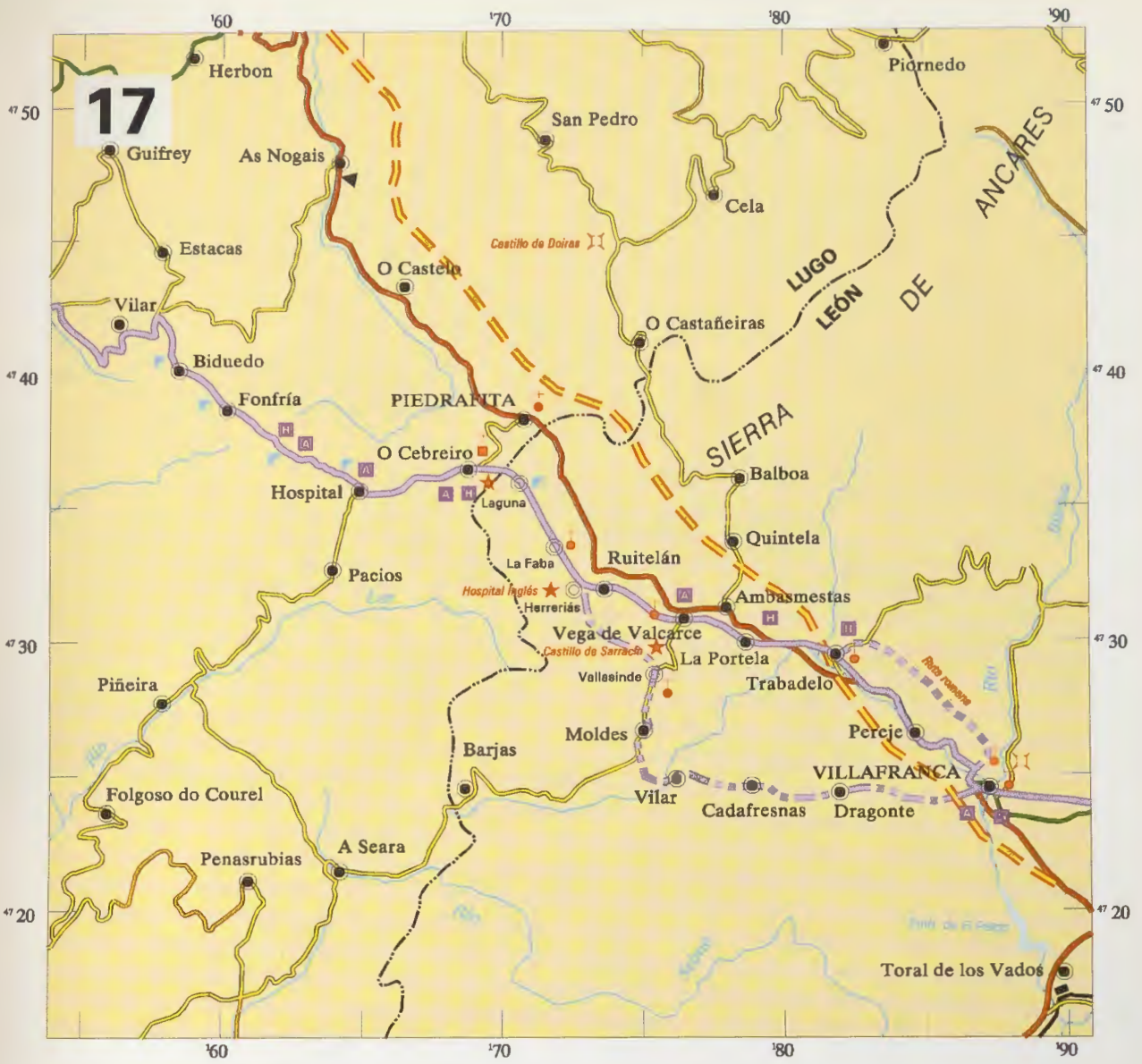


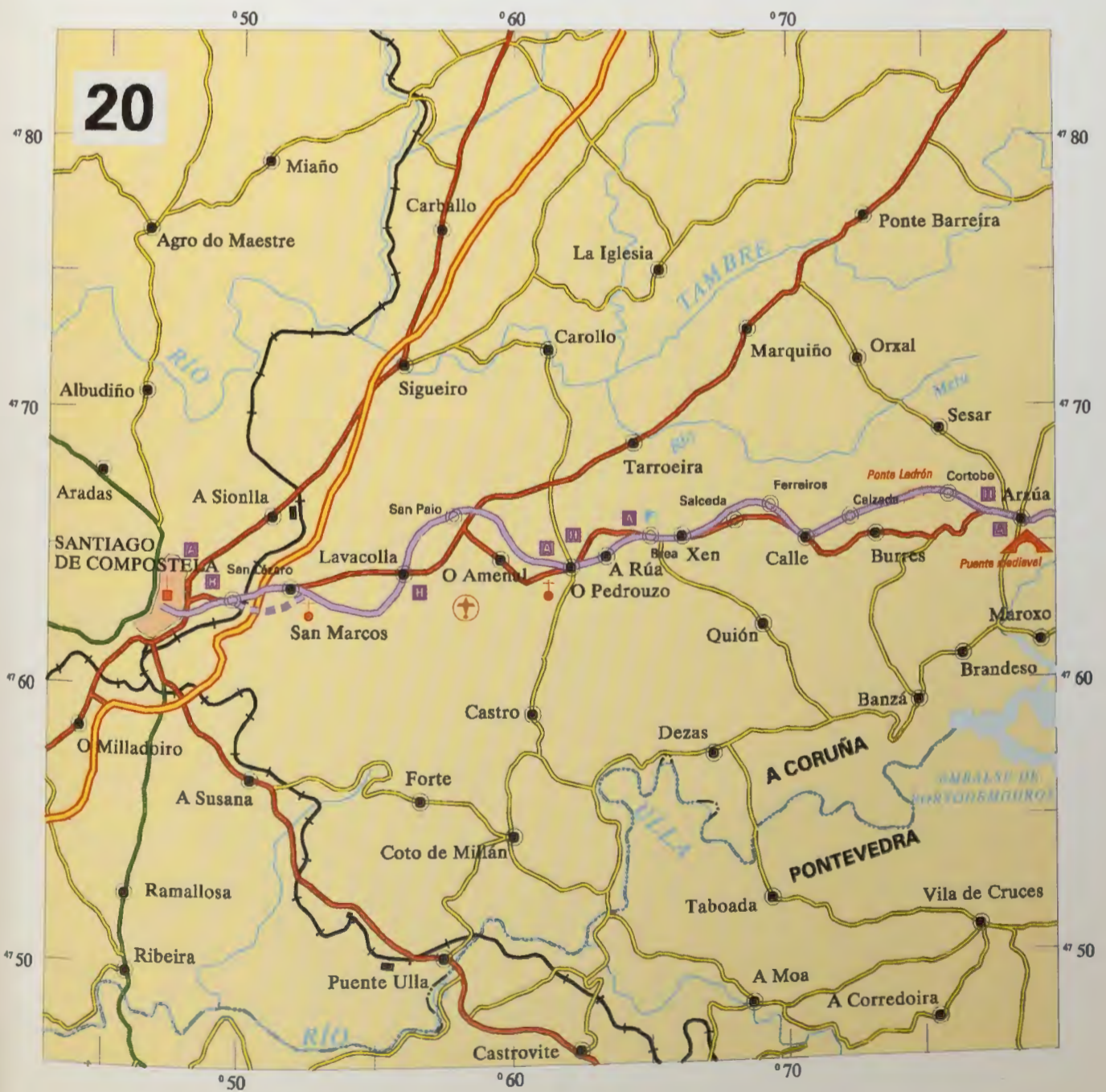
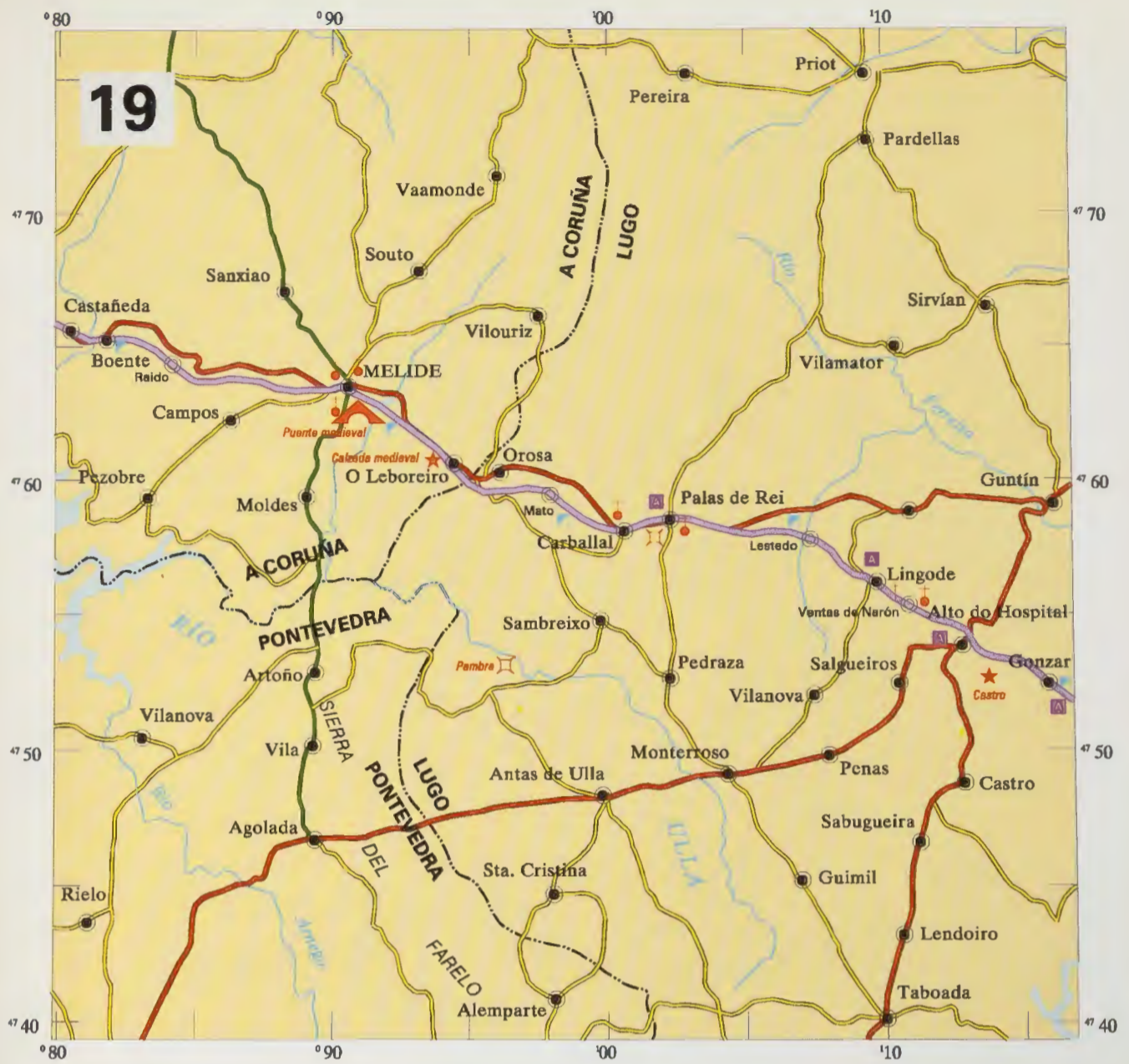










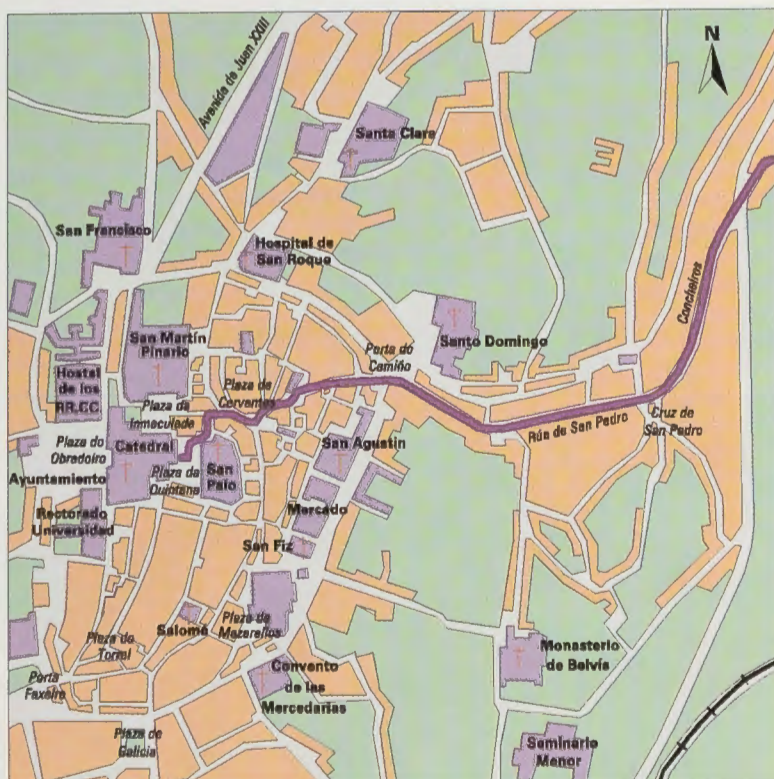




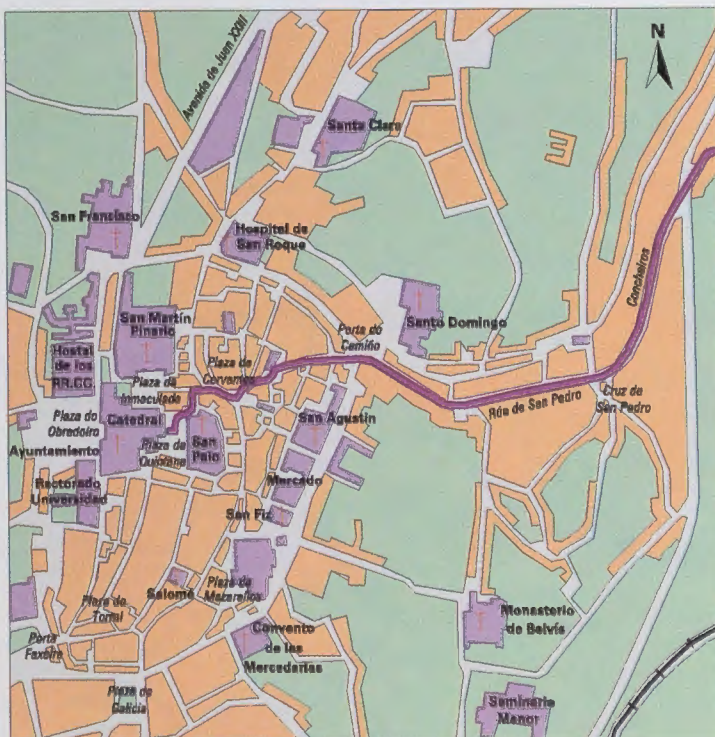
El Camino en Santiago de Compostela



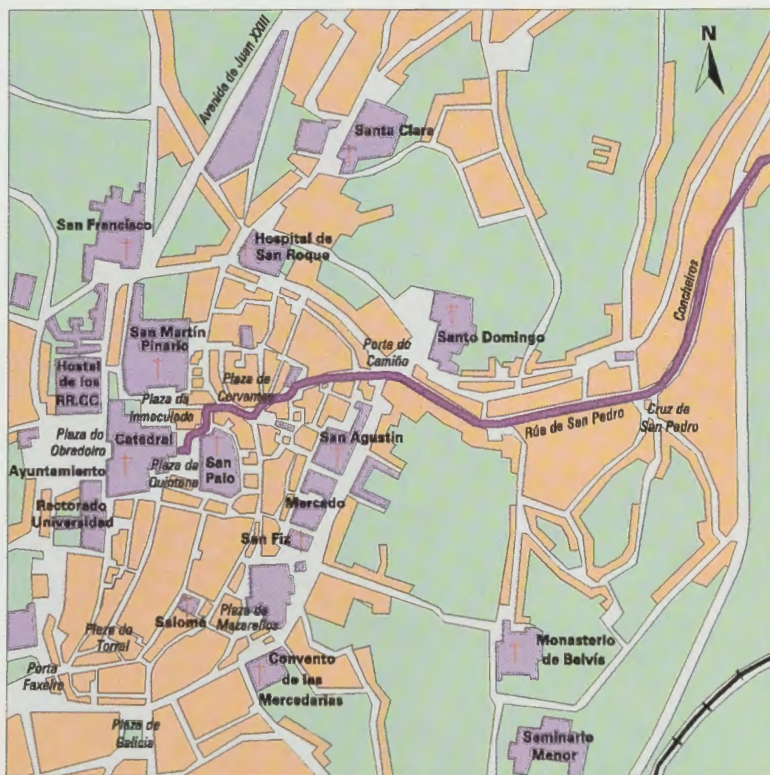
El Camino en Santiago de Compostela



El Camino en Santiago de Compostela



El Camino en Santiago de Compostela



El Camino en Ponferrada



El Camino en León

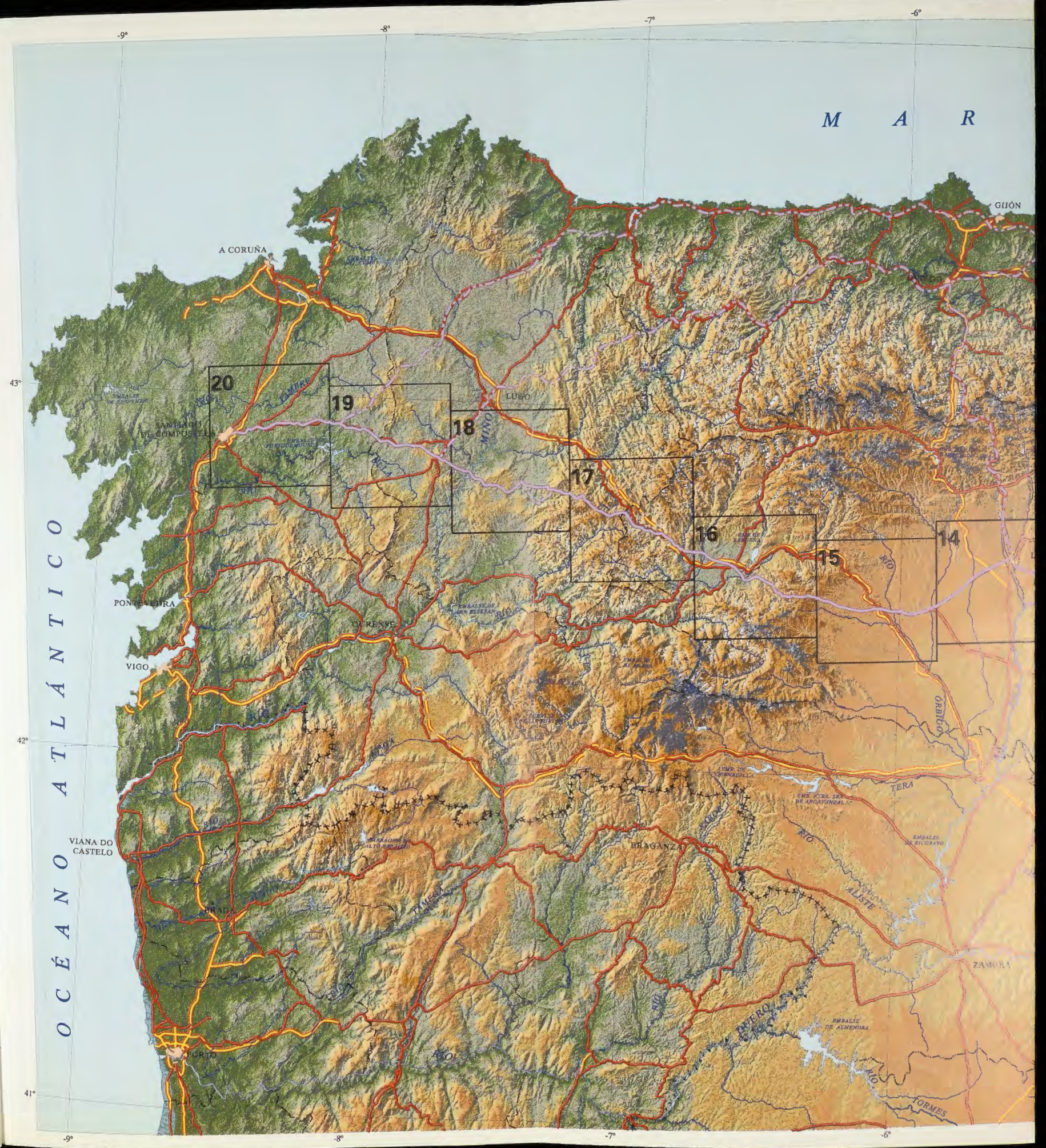


El Camino en Burgos



El Camino en Logroño





C A N T Á B R I C O



M A R C A N T Á B R I C O

O C C É A N O A T L Á N T I C O

GOLFO DE VIZCAYA



20

19

18

16

15

14

13

12

11

10

9

8

7

6

5

4


3

2

EL CAMINO DE SANTIAGO SEGÚN EL "CODE DE VOIES"

Escala Plano Ampliaciones 1:250.000

Escala Plano Llanura 1:500.000



SERVICIO GEOGRÁFICO

Para cualquier error detectado e
Refer all corrections to

SR. CORONEL JEFE DEL SERVICIO GEOGRÁFICO
Darío Gazapo, 8 - 28024 Madrid

SIGNOS CONVENCIONALES

	Autopista, autovía		Camino de Santiago		Catedral, sa
	Carretera Nacional		Caminos alternativos		Iglesia, ermi
	Carretera Comarcal		Otros caminos		Crucero imp
	Carretera Local		Ciudades		Cementerio
	Otras carreteras		Villas		Castillo, forte
	Ferrocarril		Lugares		Lugar de inte
	Rio		Albergues		Puente
	Embalses		Instalaciones hoteleras		Puente med
	Limite de Nación		Camping		Fuente
	Limite de Provincia		Aeropuerto		Lugar de inte

Itinerario del Camino de Santiago



EL CAMINO DE SANTIAGO SEGÚN EL "CODEX CALIXTINUS"

Escala Plano Ampliaciones 1:250.000

Escala Plano Llave 1:1.000.000

Escala Plano Callejeros 1:10.000



Para cualquier error detectado en este plano diríjase al
Rater en corrections on this graphic to
SR. CORONEL JEFE DEL SERVICIO GEOGRÁFICO DEL EJÉRCITO
Darío Gazapo, 8 - 28024 MADRID - ESPAÑA

SIGNOS CONVENCIONALES					
	Autopista, autovía		Camino de Santiago		Catedral, santuario
	Carretera Nacional		Caminos alternativos		Iglesia, ermita
	Carretera Comarcal		Otros caminos		Cruceo importante
	Carretera Local		Ciudades		Cementerio
	Otras carreteras		Villas		Castillo, fortaleza
	Ferrocarril		Lugares		Lugar de interés arqueológico
	Río		Albergues		Puente
	Embalses		Instalaciones hoteleras		Puente medieval
	Límite de Nación		Camping		Fuente
	Límite de Provincia		Aeropuerto		Lugar de interés natural

El Camino en Europa



Itinerario del Camino de Santiago

