

I. DISPOSICIONES GENERALES

VICEPRESIDENCIA Y CONSELLERÍA DE PRESIDENCIA, ADMINISTRACIONES PÚBLICAS Y JUSTICIA

ORDEN de 5 de noviembre de 2015 por la que se modifica el Manual de señalización turística de Galicia aprobado por el Decreto 85/2012, de 16 de febrero, y se regula la imagen y señalética del Camino de Santiago.

El Decreto 85/2012, de 16 de febrero, por el que se modifica el Decreto 138/2008, de 22 de mayo, por el que se regula la señalización turística de Galicia y se aprueba el Manual de señalización turística de Galicia, establece en su disposición final primera la facultad del titular de la Consellería de Presidencia, Administraciones Públicas y Justicia para dictar las disposiciones necesarias para el desarrollo de este decreto y, en concreto, para realizar las modificaciones necesarias en el Manual de señalización turística de Galicia.

El Camino de Santiago fue declarado en 1987 como primer itinerario cultural europeo por el Consejo de Europa y, posteriormente, en 1993 el Camino francés recibió la distinción como patrimonio mundial, ampliada recientemente a los Caminos del Norte, que en Galicia afecta a los llamados Camino Norte y Camino Primitivo.

El Camino de Santiago es un itinerario de peregrinación con una dilatada historia de más de 1.200 años que, en la actualidad, está experimentando una importante revitalización. El pasado año fueron cerca de 250.000 los peregrinos que recorrieron más de 100 km a pie o 200 en bicicleta. Esta afluencia proyecta la imagen de Galicia por todo el mundo suponiendo un importante recurso económico para la economía de Galicia.

En Galicia están declarados como Camino de Santiago 1.320 km que discurren por más de cien municipios.

En este sentido, y dado que el Camino de Santiago es uno de los símbolos más consolidados de la imagen de Galicia en el exterior, resulta imprescindible unificar y armonizar la señalización del Camino de Santiago, definiendo y delimitando sus elementos gráficos y diferentes aplicaciones.

Consecuentemente con todo lo anterior, vista la propuesta formulada por la Agencia Turismo de Galicia, y tras el informe de la Asesoría Jurídica, esta consellería, en el ejercicio



de las facultades conferidas por el artículo 34 de la Ley 1/1983, de 22 de febrero, de normas reguladoras de la Xunta y de su Presidencia,

DISPONE:

Artículo único

Se modifica el Manual de señalización turística de Galicia aprobado por el Decreto 85/2012, de 16 de febrero, añadiendo un apartado correspondiente a la imagen y señalética del Camino de Santiago; que se incorpora como anexo I de la presente orden.

Disposición transitoria

Los elementos y señales ya existentes y que no se ajusten a lo dispuesto en esta orden deberán adaptarse a sus prescripciones en el plazo de cuatro años desde su entrada en vigor.

Disposición final primera

Se faculta a la persona titular de la Dirección de la Agencia Turismo de Galicia, en el ámbito de sus competencias, para dictar las resoluciones y las instrucciones necesarias para el desarrollo y el cumplimiento de esta orden.


Disposición final segunda

Esta orden entrará en vigor el día siguiente al de su publicación en el *Diario Oficial de Galicia*.

Santiago de Compostela, 5 de noviembre de 2015

Alfonso Rueda Valenzuela
Vicepresidente y conselleiro de Presidencia,
Administraciones Públicas y Justicia



**IMAGEN
Y SEÑALÉTICA
DEL CAMINO
DE SANTIAGO**

**ELEMENTOS
GRÁFICOS DE
LA SEÑALÉTICA**

1



LA VIEIRA

La vieira será la referencia gráfica del Camino de Santiago.




IMAGEN Y SEÑALÉTICA DEL CAMINO DE SANTIAGO



APLICACIÓN PARA SEÑALÉTICA

La vieira amarilla sobre fondo azul, al tiempo que reproduce los colores de Europa, asume el amarillo utilizado en la señalización direccional del Camino de Santiago.



IMAGEN Y SEÑALÉTICA DEL CAMINO DE SANTIAGO



USOS INCORRECTOS

La orientación de la vieira debe ser únicamente la especificada en el presente anexo.

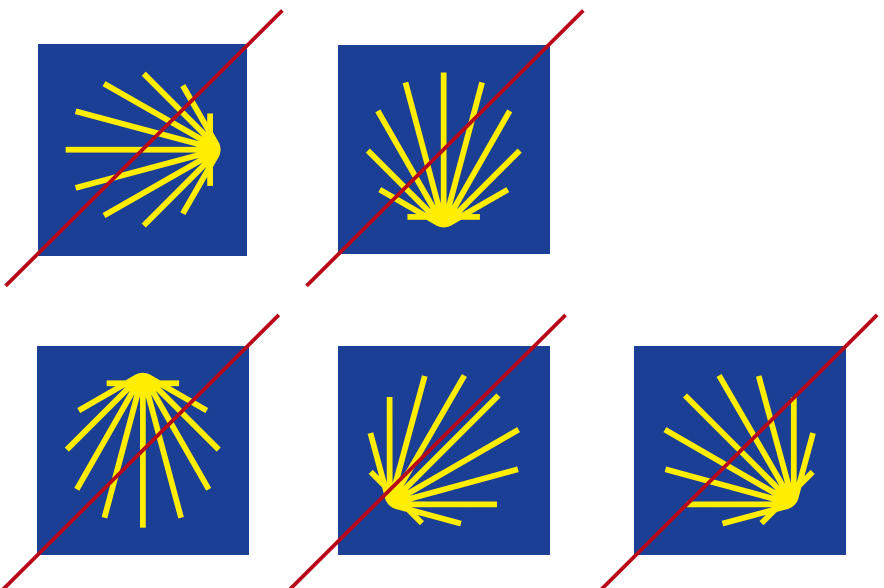


IMAGEN Y SEÑALÉTICA DEL CAMINO DE SANTIAGO





COLORES CORPORTATIVOS

Los colores que conforman la presente marca son:

Pantone Blue 072 C y Pantone Yellow C.

Se facilitan también las conversiones a los principales códigos cromáticos para su correcta aplicación en distintos soportes:


Valores CMYK para su impresión en cuatricromía.

Código RAL para usos industriales.

Valores RGB para medios digitales.



Pantone Blue 072 c CMYK 100 95 0 3 RGB 16 6 159 RAL 5002



Pantone Yellow c CMYK 0 1 100 0 RGB 254 221 0 RAL 1018

IMAGEN Y SEÑALÉTICA DEL CAMINO DE SANTIAGO



**APLICACIÓN DE FLECHA
INDICADORA PARA HITO DE PIEDRA**

Se incorporara la flecha amarilla, indicadora del sentido de la senda. Igualmente aplicada sobre fondo azul.




IMAGEN Y SEÑALÉTICA DEL CAMINO DE SANTIAGO



CVE-DOG: iatzzyw3-wqj2-vfw0-yd06-hoeujbxflmv5



APLICACIÓN DE FLECHA INDICADORA PARA OTROS ELEMENTOS DE SEÑALÉTICA

Se incorporara la flecha amarilla, indicadora del sentido de la senda. Igualmente aplicada sobre fondo azul.




IMAGEN Y SEÑALÉTICA DEL CAMINO DE SANTIAGO



CVE-DOG: iatzzyw3-wqj2-vfw0-yd06-hoeujbxflmv5



CONVIVENCIA DE SÍMBOLOS

Convivirán el símbolo de la vieira y de la flecha al mismo tamaño, cada unha de ellas en su fondo cuadrado, con una separación entre ambos de $1/20$ ancho del cuadrado.

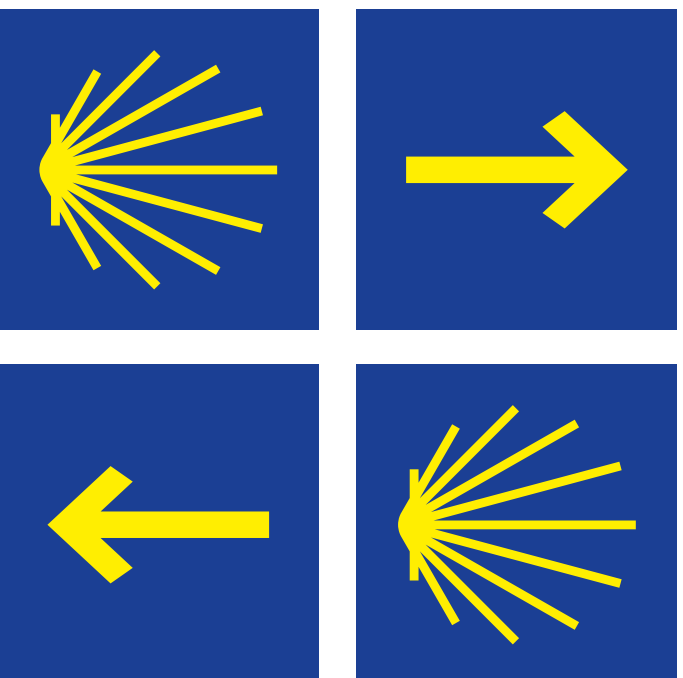


IMAGEN Y SEÑALÉTICA DEL CAMINO DE SANTIAGO



CVE-DOG: iatzzyw3-wqj2-vfw0-yd06-hoeujbxflmv5



XUNTA
DE GALICIA

ISSN1130-9229

Depósito legal C.494-1998

<http://www.xunta.es/diario-oficial-galicia>

APLICACIONES

2



CVE-DOG: iatzzyw3-wqj2-vfw0-yd06-hoeujbxflmv5



**XUNTA
DE GALICIA**

ISSN1130-9229

Depósito legal C.494-1998

<http://www.xunta.es/diario-oficial-galicia>



HITO DE PIEDRA GENÉRICO

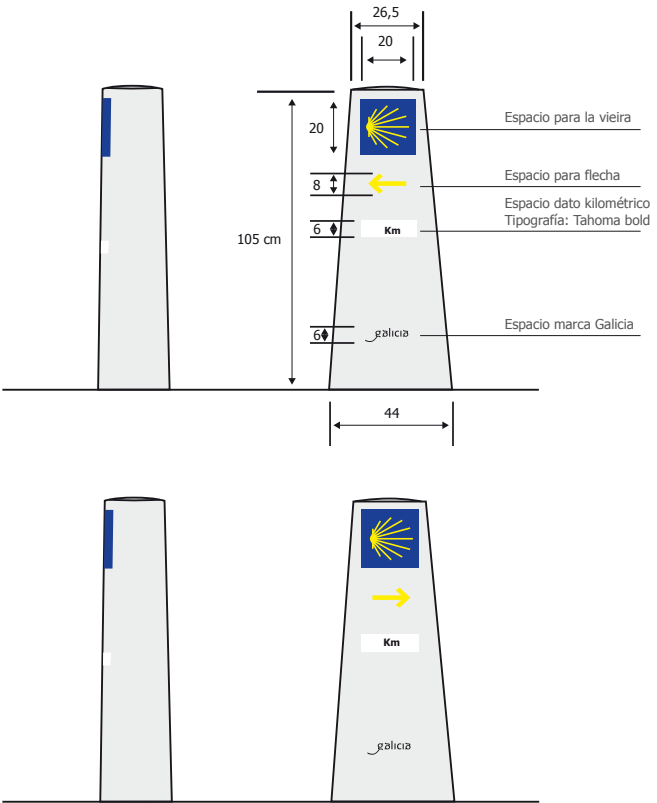


IMAGEN Y SEÑALÉTICA DEL CAMINO DE SANTIAGO





HITO DE PIEDRA OPCIONAL PARA EL CAMINO DECLARADO PATRIMONIO MUNDIAL

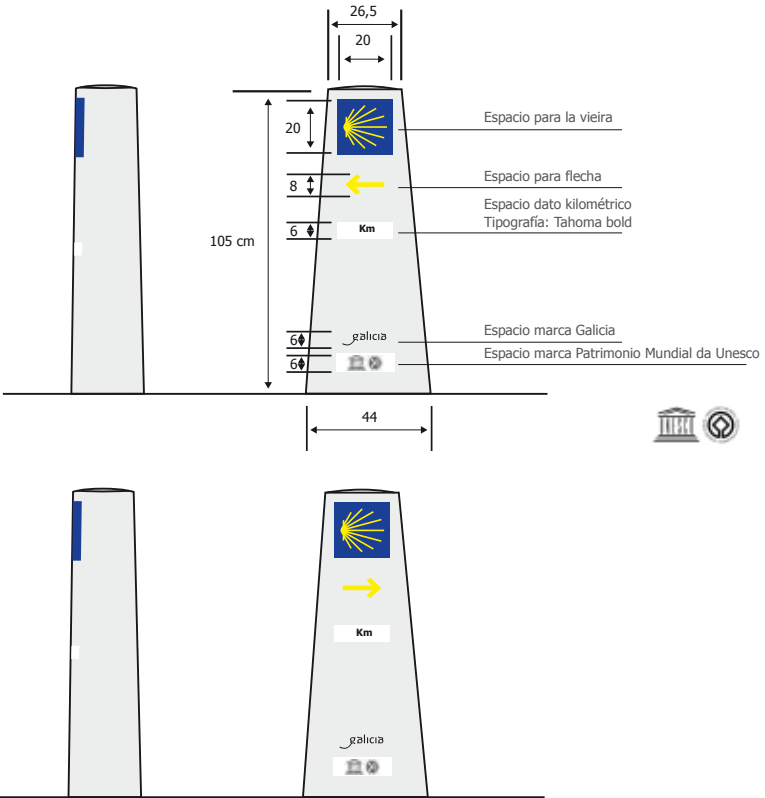


IMAGEN Y SEÑALÉTICA DEL CAMINO DE SANTIAGO



SEÑALÉTICA VERTICAL GENÉRICA

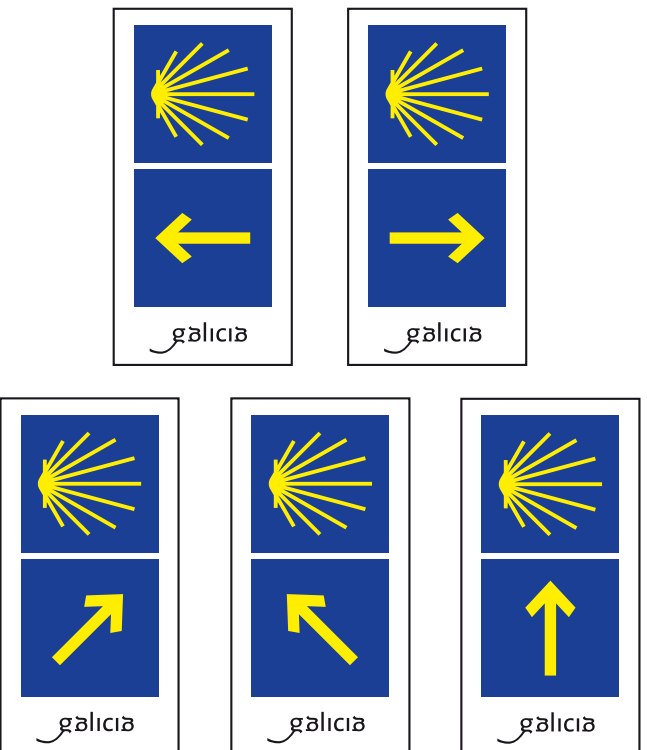


IMAGEN Y SEÑALÉTICA DEL CAMINO DE SANTIAGO



CVE-DOG: iatzzyw3-wqj2-vfw0-yd06-hoeujbxflmv5



XUNTA
DE GALICIA

ISSN1130-9229

Depósito legal C.494-1998

<http://www.xunta.es/diario-oficial-galicia>

SEÑALÉTICA VERTICAL GENÉRICA

Proporciones escalables a las medidas que sean necesarias.

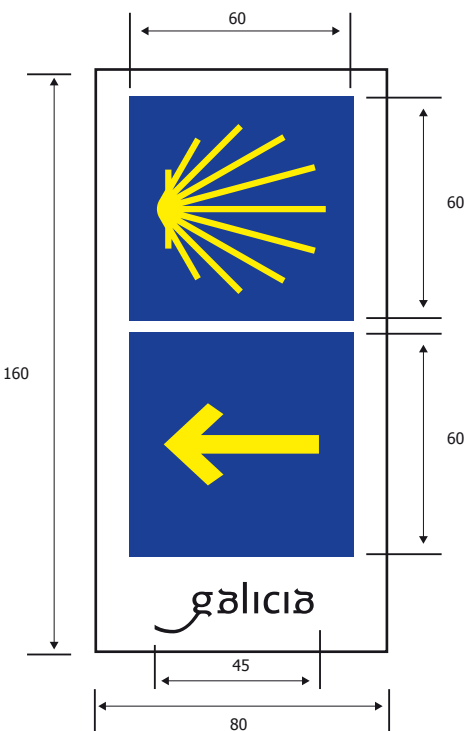
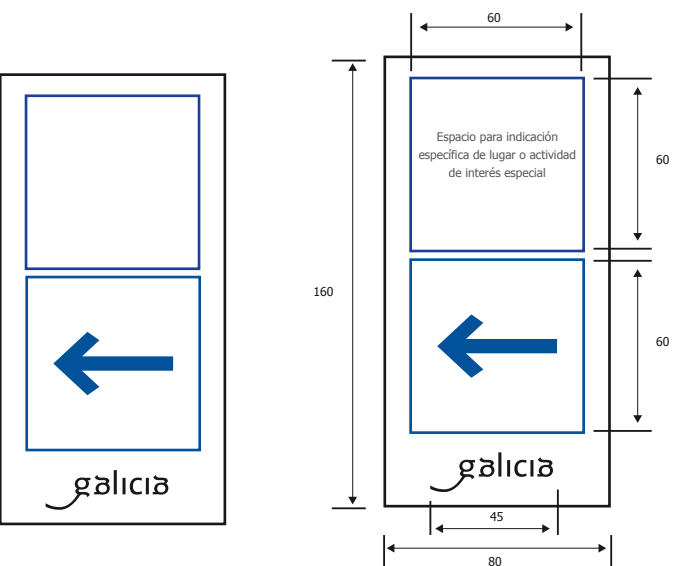


IMAGEN Y SEÑALÉTICA DEL CAMINO DE SANTIAGO



**SEÑALÉTICA VERTICAL ESPECÍFICA
FUERA DEL TRAZADO DEL CAMINO**

Proporciones escalables a las medidas que sean necesarias.

**IMAGEN Y SEÑALÉTICA DEL CAMINO DE SANTIAGO**

CVE-DOG: iatzzyw3-wqj2-vfw0-yd06-hoeujbxflmv5

**XUNTA
DE GALICIA**

ISSN1130-9229

Depósito legal C.494-1998

<http://www.xunta.es/diario-oficial-galicia>

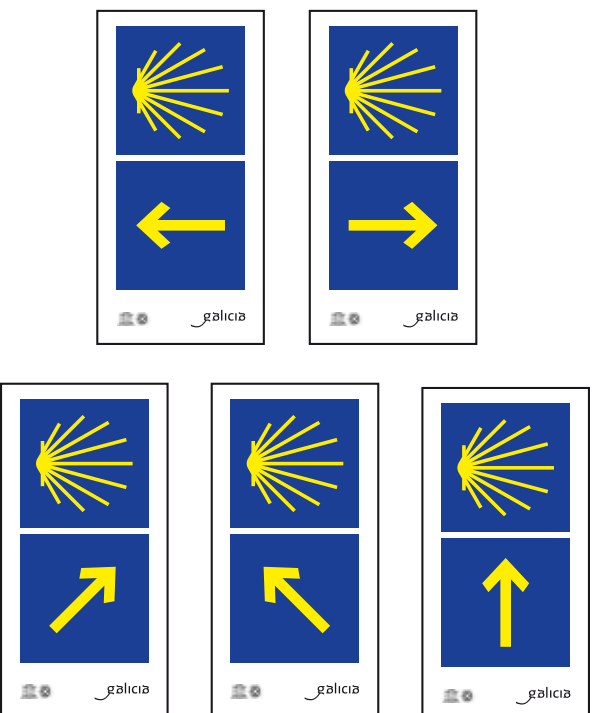
**SEÑALÉTICA VERTICAL OPCIONAL
PARA CAMINO DECLARADO
PATRIMONIO MUNDIAL**

IMAGEN Y SEÑALÉTICA DEL CAMINO DE SANTIAGO



CVE-DOG: iatzzyw3-wqj2-vfw0-yd06-hoeujbxflmv5

**XUNTA
DE GALICIA**

ISSN1130-9229

Depósito legal C.494-1998

<http://www.xunta.es/diario-oficial-galicia>

**SEÑALÉTICA VERTICAL
OPCIONAL PARA CAMINO
DECLARADO PATRIMONIO
MUNDIAL**

Proporciones escalables a las medidas que sean necesarias.

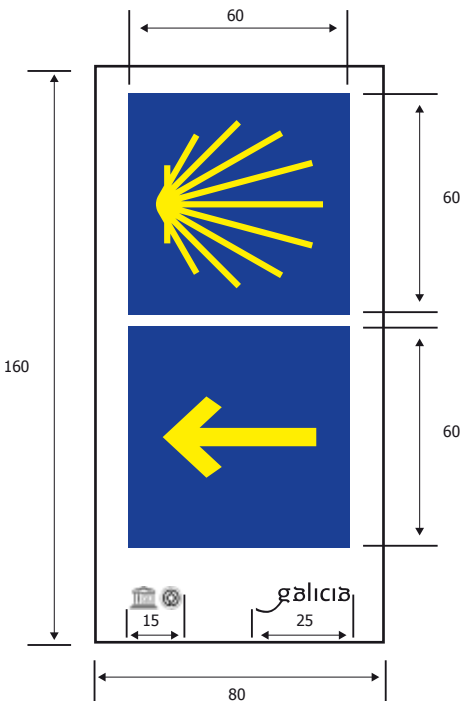


IMAGEN Y SEÑALÉTICA DEL CAMINO DE SANTIAGO



CVE-DOG: iatzzyw3-wqj2-vfw0-yd06-hoeujbxflmv5



**XUNTA
DE GALICIA**

ISSN1130-9229

Depósito legal C.494-1998

<http://www.xunta.es/diario-oficial-galicia>



SEÑALÉTICA VERTICAL OPCIONAL PARA CAMINO DECLARADO PATRIMONIO MUNDIAL

Proporciones escalables a las medidas que sean necesarias.

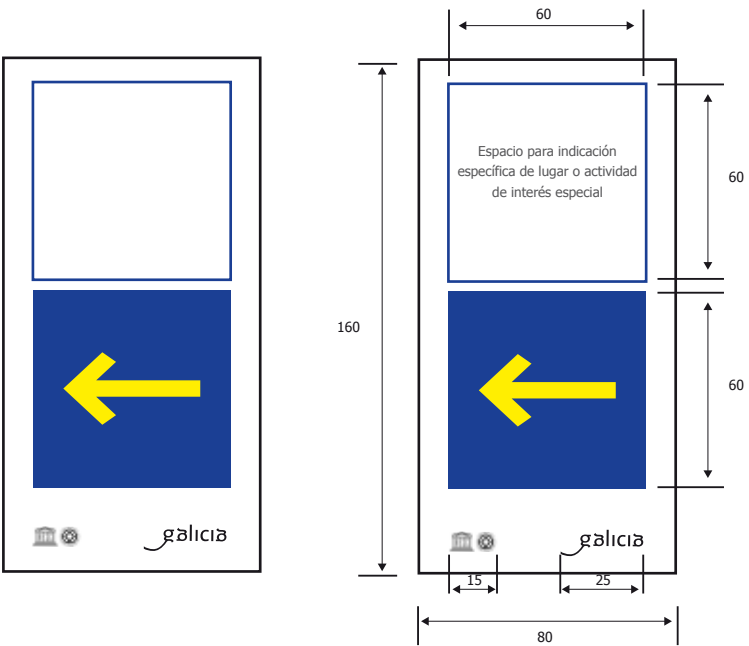


IMAGEN Y SEÑALÉTICA DEL CAMINO DE SANTIAGO



SEÑALÉTICA
HORIZONTAL GENÉRICA

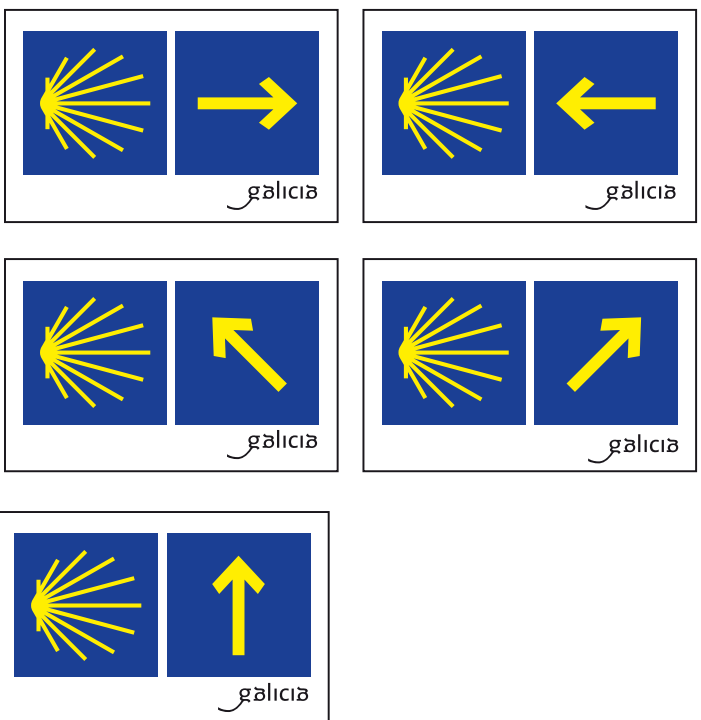


IMAGEN Y SEÑALÉTICA DEL CAMINO DE SANTIAGO



CVE-DOG: iatzzyw3-wqj2-vfw0-yd06-hoeujbxfmv5



XUNTA
DE GALICIA

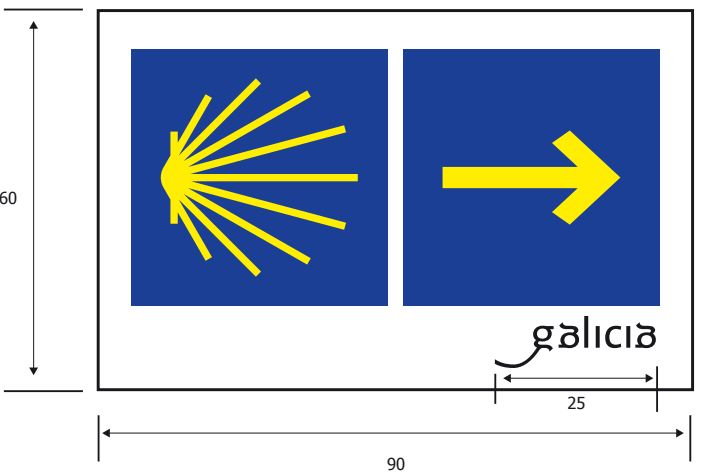
ISSN1130-9229

Depósito legal C.494-1998

<http://www.xunta.es/diario-oficial-galicia>

**SEÑALÉTICA
HORIZONTAL GENÉRICA**

Proporciones escalables a las medidas que sean necesarias.

**IMAGEN Y SEÑALÉTICA DEL CAMINO DE SANTIAGO**

CVE-DOG: iatzzyw3-wqj2-vfw0-yd06-hoeujbxflmv5

**XUNTA
DE GALICIA**

ISSN1130-9229

Depósito legal C.494-1998

<http://www.xunta.es/diario-oficial-galicia>

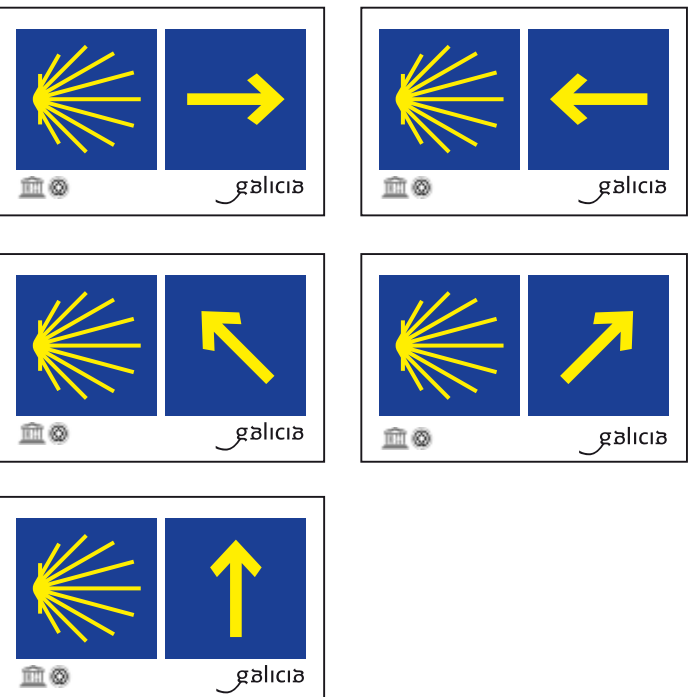
**SEÑALÉTICA HORIZONTAL
OPCIONAL PARA CAMINO
DECLARADO PATRIMONIO
MUNDIAL**

IMAGEN Y SEÑALÉTICA DEL CAMINO DE SANTIAGO



CVE-DOG: iatzzyw3-wqj2-vfw0-yd06-hoeujbxflmv5

**XUNTA
DE GALICIA**

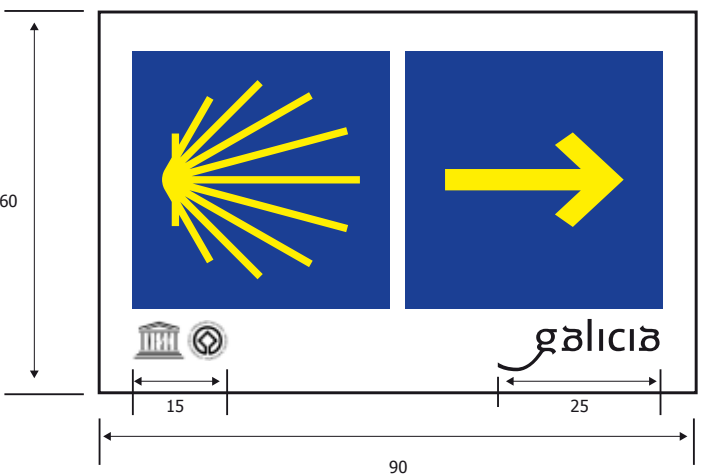
ISSN1130-9229

Depósito legal C.494-1998

<http://www.xunta.es/diario-oficial-galicia>

**SEÑALÉTICA HORIZONTAL
OPCIONAL PARA CAMINO
DECLARADO PATRIMONIO
MUNDIAL**

Proporciones escalables a las medidas que sean necesarias.

**IMAGEN Y SEÑALÉTICA DEL CAMINO DE SANTIAGO**

CVE-DOG: iatzzyw3-wqj2-vfw0-yd06-hoeujbxflmv5

**XUNTA
DE GALICIA**

ISSN1130-9229

Depósito legal C.494-1998

<http://www.xunta.es/diario-oficial-galicia>



PANEL INDICATIVO DE CAMINO DE SANTIAGO

Proporciones escalables a las medidas que sean necesarias.

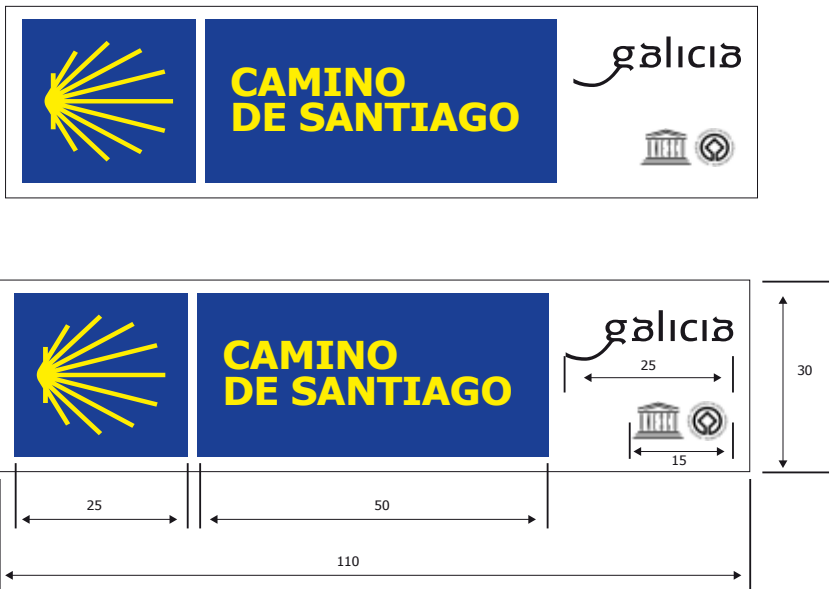


IMAGEN Y SEÑALÉTICA DEL CAMINO DE SANTIAGO





PANEL INDICATIVO DE CAMINO DE SANTIAGO EN EL CAMINO DECLARADO PATRIMONIO MUNDIAL



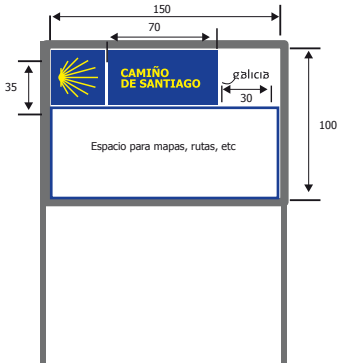
Proporciones escalables a las medidas que sean necesarias.

IMAGEN Y SEÑALÉTICA DEL CAMINO DE SANTIAGO

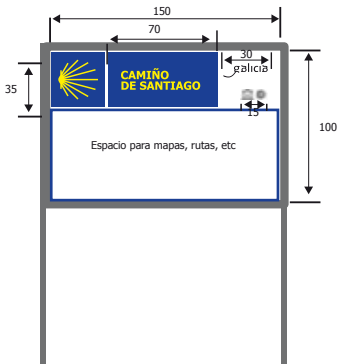




Panel genérico



Panel para el Camino declarado patrimonio mundial



PANEL INFORMATIVO HORIZONTAL

Proporciones escalables a las medidas que sean necesarias.



SEÑALÉTICA CON FORMA DE FLECHA

En el caso de que el soporte tenga forma de flecha, la flecha amarilla estará más cerca del extremo de la misma que la vieira, para no crear confusión al peregrino.

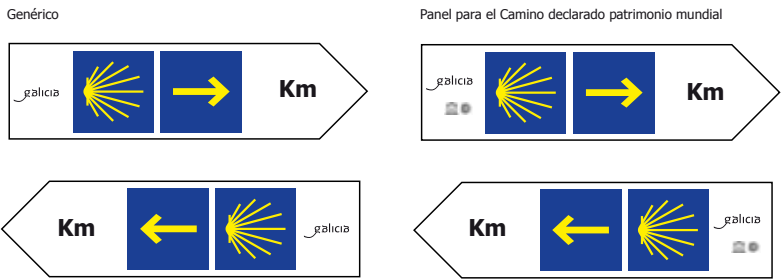


IMAGEN Y SEÑALÉTICA DEL CAMINO DE SANTIAGO



SEÑALÉTICA CON FORMA DE FLECHA FUERA DEL TRAZADO DEL CAMINO



IMAGEN Y SEÑALÉTICA DEL CAMINO DE SANTIAGO



CVE-DOG: iatzzyw3-wqj2-vfw0-yd06-hoeujbxflmv5



XUNTA
DE GALICIA

ISSN1130-9229

Depósito legal C.494-1998

<http://www.xunta.es/diario-oficial-galicia>

APLICACIÓN PARA LUGARES DECLARADOS BIC

En los lugares declarados BIC (bien de interés cultural) se colocarán estas piezas de bronce (vieiras identificativas de 20 cm) que indicarán que el sentido de la marcha correcta será en el que la vieira tenga la orientación definida como correcta en este manual. Se colocará una cada 25 metros como máximo cuando no haya bifurcaciones.



IMAGEN Y SEÑALÉTICA DEL CAMINO DE SANTIAGO





SEÑALÉTICA OPCIONAL DE ITINERARIO CULTURAL EUROPEO

Vertical



Horizontal



IMAGEN Y SEÑALÉTICA DEL CAMINO DE SANTIAGO

